





Zaragoza, 15 de Julio de 2012  
 El presente PROYECTO ha sido aprobado con carácter definitivo por el Gobierno Local de Zaragoza de fecha 15 de Julio de 2012.  
 Fdo: Luis Jiménez Abad


**Zaragoza**  
 AYUNTAMIENTO DE ZARAGOZA  
 GERENCIADO POR EL GOBIERNO LOCAL DE ZARAGOZA  
 El presente PROYECTO ha sido aprobado con carácter definitivo por el Gobierno Local de Zaragoza de fecha 15 de Julio de 2012.  
 EL BECARRIL GENERAL  
 Fdo: Luis Jiménez Abad

-  SISTEMA LOCAL DE ESPACIOS LIBRES
-  RESIDENCIAL
-  SISTEMA LOCAL VIARIO

**pau3**  
 arquitectos  
Javier Bosque Pobocín y Antonio Pío Buesco



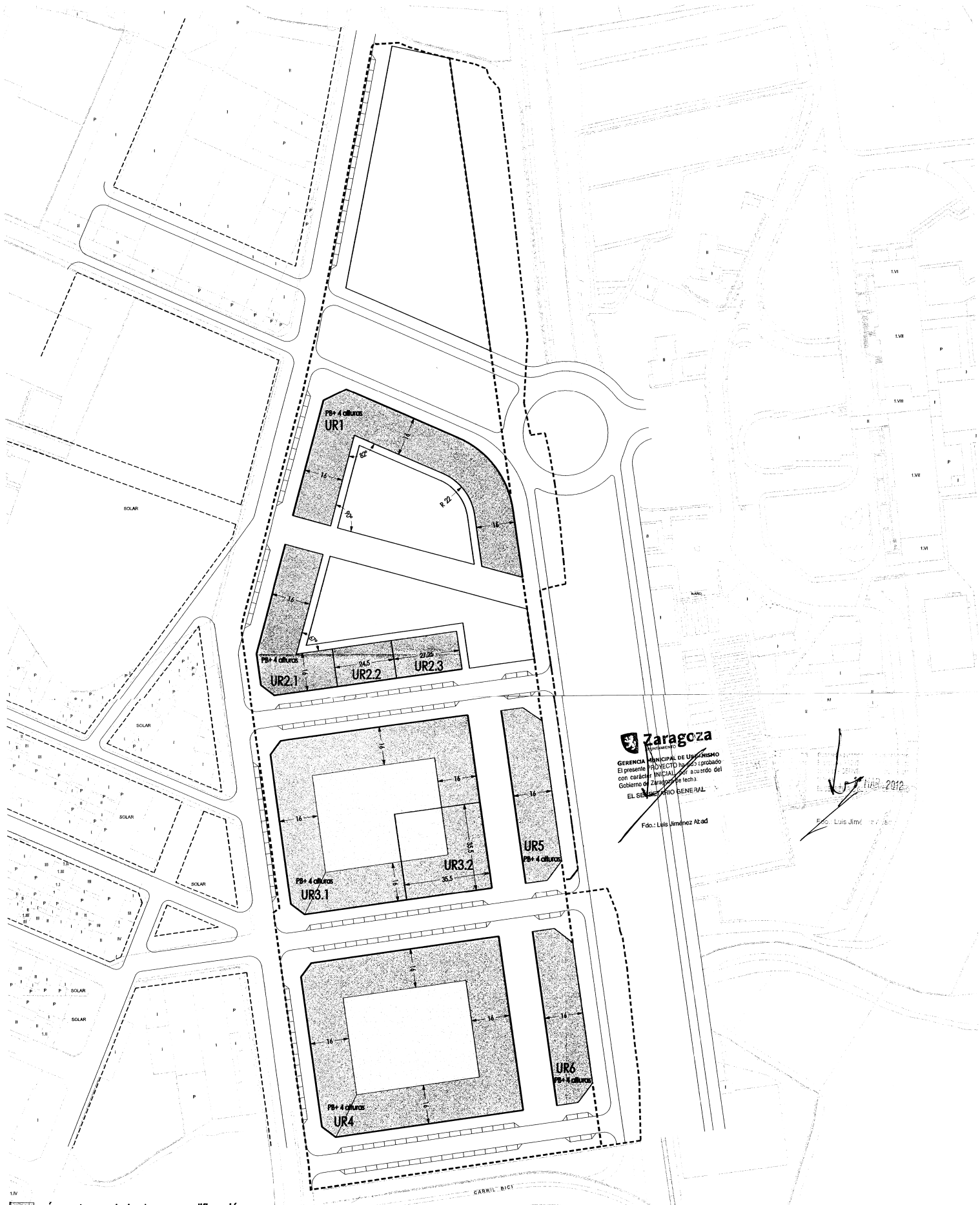
JUNTA DE COMPENSACIÓN

MODIFICACIÓN  
 Plan Especial Área de Intervención F-57/3. Zaragoza

15 JUL 2012

**02**

E: 1/1000



**Zaragoza**  
 GERENCIA MUNICIPAL DE URBANISMO  
 El presente PROYECTO ha sido aprobado  
 con carácter INICIAL por el ayuntamiento del  
 Gobierno de Zaragoza (sección de  
 EL SERVICIO GENERAL  
 Fdo.: Luis Jiménez Alad

14 JUN 2011  
 Luis Jiménez Alad

Área de movimiento para edificación  
 Espacios libres privados  
 Alineación obligatoria

SUB PARCELA	nº viviendas	edificabilidad máxima	PARCELA	nº viviendas	edificabilidad máxima	altura máxima
UR-2.1	40	4.760,00	UR-1	90	10.540,80	B+4
UR-2.2	12	1.432,14	UR-2	66	7.794,52	B+4
UR-2.3	14	1.602,38	UR-3	137	16.061,08	B+4
UR-3.1	108	12.659,35	UR-4	137	16.070,00	B+4
UR-3.2	29	3.401,73	UR-5	32	3.754,00	B+4

**pau3**  
 arquitectos  
 Javier Baquey Palachy y Antonio Pío Rosales



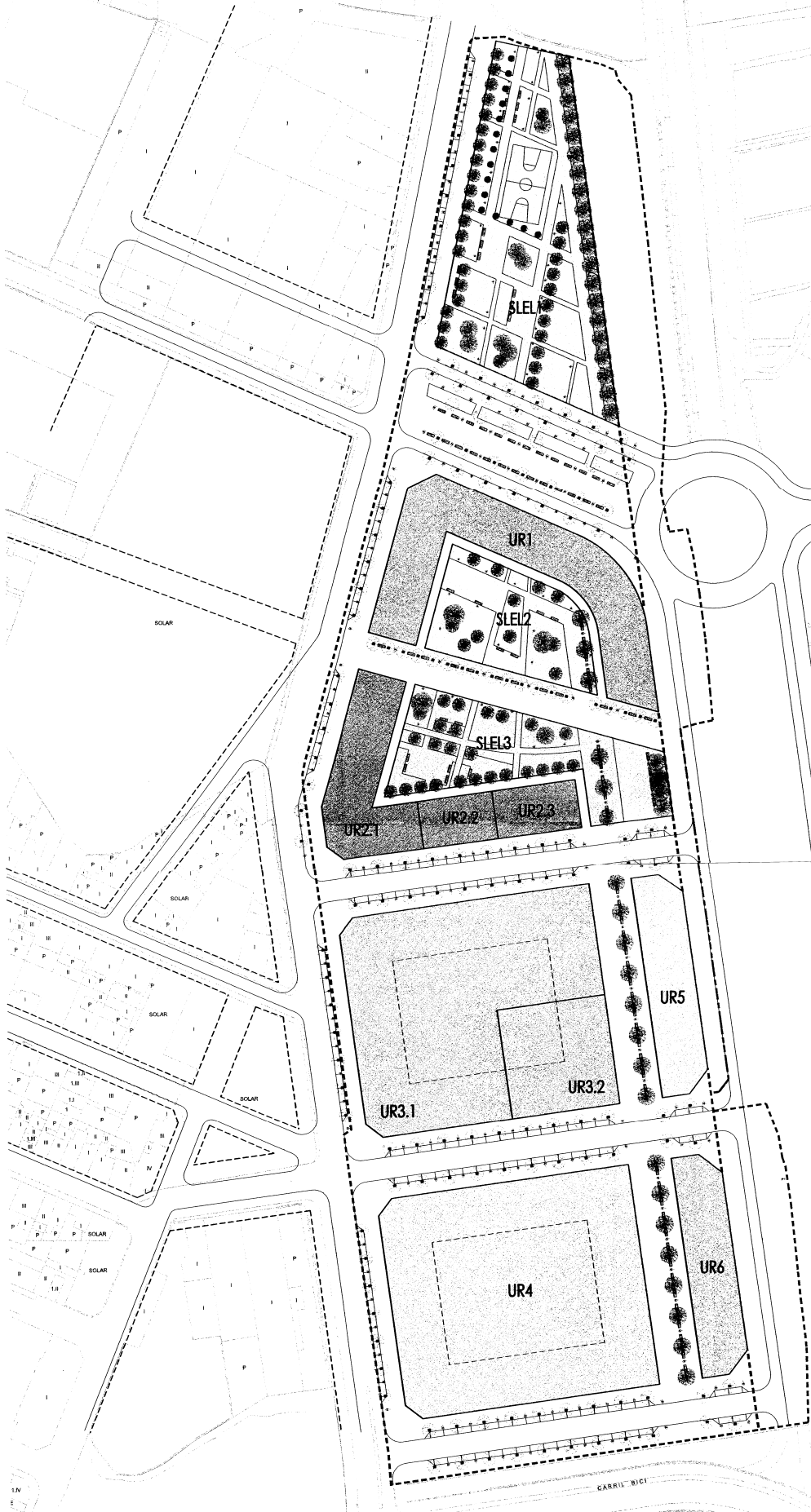
JUNTA DE COMPENSACIÓN

MODIFICACIÓN  
 Plan Especial Área de Intervención F-57/3. Zaragoza

14 JUN 2011

07

E: 1/1000  
 JUN 2011



SUBZONA	SUPERFICIE
UR1	2.390,00 m <sup>2</sup>
UR2.1	1.218,00 m <sup>2</sup>
UR2.2	392,00 m <sup>2</sup>
UR2.3	436,00 m <sup>2</sup>
UR3.1	4.690,75 m <sup>2</sup>
UR3.2	1.260,25 m <sup>2</sup>
UR4	5.951,00 m <sup>2</sup>
UR5	1.103,00 m <sup>2</sup>
UR6	1.103,00 m <sup>2</sup>
	<b>18.544,00 m<sup>2</sup></b>
SLE1	4.580,00 m <sup>2</sup>
SLE2	1.598,00 m <sup>2</sup>
SLE3	2.190,00 m <sup>2</sup>
	<b>8.368,00 m<sup>2</sup></b>

**Zaragoza**  
 GOBIERNO MUNICIPAL DE URBANISMO  
 El presente PROYECTO ha sido aprobado con carácter definitivo por acuerdo del Gobierno c. Zaragoza de fecha 15 JUL 2011  
 EL SECRETARIO GENERAL  
 SET. 2011  
 Fdo.: Luis Jiménez Abad

**Pau3**  
 arquitectos  
 Javier Basque Palachy y Antonio Pío Ruales



JUNTA DE COMPENSACIÓN  
 MODIFICACIÓN  
 Plan Especial Área de Intervención F-57/3. Zaragoza  
 15 JUL 2011  
**08**  
 Denominación y superficie de subzonas  
 E: 1/1000  
 julio 2011

*[Handwritten signatures]*