



GOBIERNO DE ESPAÑA

MINISTERIO DE HACIENDA

SECRETARÍA DE ESTADO DE HACIENDA

DIRECCIÓN GENERAL DEL CATASTRO

CERTIFICACIÓN CATASTRAL DESCRIPTIVA Y GRÁFICA

Referencia catastral: 1659401XM8015H0001RL

DATOS DESCRIPTIVOS DEL INMUEBLE

Localización: PD ACAMPO PEREZ BAERLA Suelo SECTOR 88-1 MANZ 4 PARC 8 50720 ZARAGOZA [ZARAGOZA]

Clase: Urbano

Uso principal: Suelo sin edif.

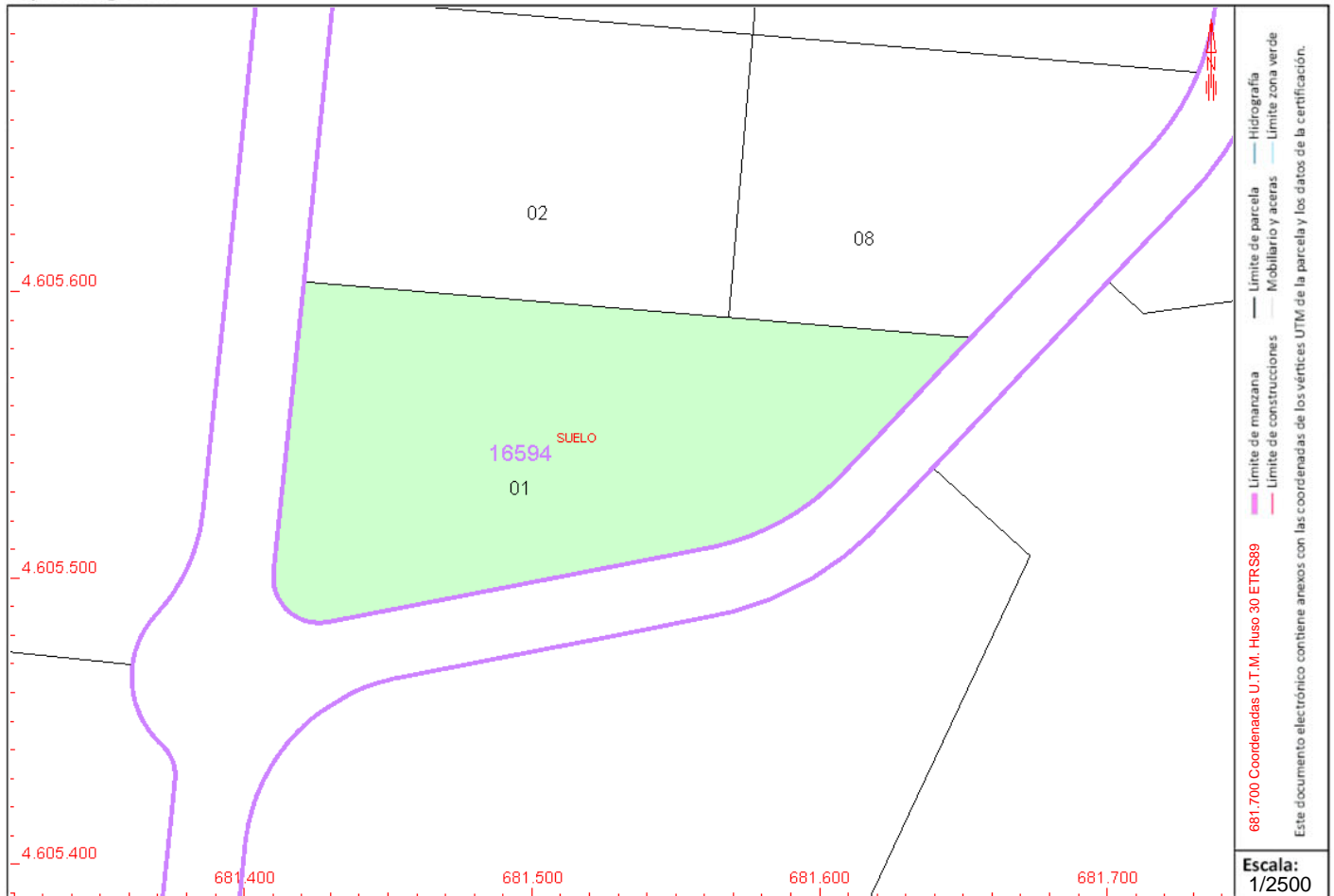
Valor catastral [2021]:	483.627,08 €
Valor catastral suelo:	483.627,08 €
Valor catastral construcción:	0,00 €

Titularidad

Apellidos Nombre / Razón social	NIF/NIE	Derecho	Domicilio fiscal
AYUNTAMIENTO DE ZARAGOZA	P5030300G	100,00% de propiedad	PZ NS PILAR 50003 ZARAGOZA [ZARAGOZA]

PARCELA CATASTRAL

Superficie gráfica: 19.489 m2



Este certificado refleja los datos incorporados a la Base de Datos del Catastro. Solo podrá utilizarse para el ejercicio de las competencias del solicitante.

Solicitante: AYUNTAMIENTO DE ZARAGOZA

Finalidad: jefatura de servicio

Fecha de emisión: 03/02/2021

Documento firmado con CSV y sello de la Dirección General del Catastro
CSV: D0WYV4ZSHKKG38P (verificable en <https://www.sedecatastro.gob.es>) | Fecha de firma: 03/02/2021

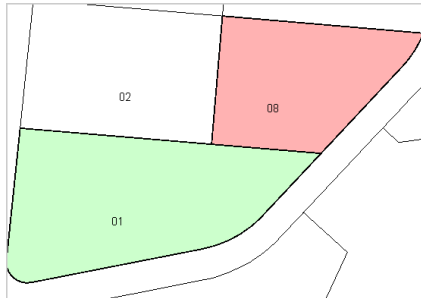




CERTIFICACIÓN CATASTRAL DESCRIPTIVA Y GRÁFICA

Referencia catastral: 1659401XM8015H0001RL

RELACIÓN DE PARCELAS COLINDANTES

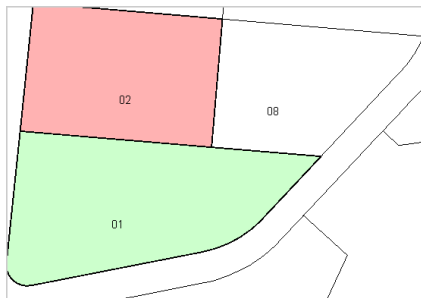


Referencia catastral: 1659408XM8015H0001ZL

Localización: PD ACAMPO PEREZ BAERLA SECTOR 88-1 MANZ 4 PARC 6 ZARAGOZA [ZARAGOZA]

Titularidad principal

Apellidos Nombre / Razón social	NIF	Domicilio fiscal
AYUNTAMIENTO DE ZARAGOZA	P5030300G	PZ NS PILAR 50003 ZARAGOZA [ZARAGOZA]



Referencia catastral: 1659402XM8015H0001DL

Localización: PD ACAMPO PEREZ BAERLA SECTOR 88-1 MANZ 4 PARC 7 ZARAGOZA [ZARAGOZA]

Titularidad principal

Apellidos Nombre / Razón social	NIF	Domicilio fiscal
AYUNTAMIENTO DE ZARAGOZA	P5030300G	PZ NS PILAR 50003 ZARAGOZA [ZARAGOZA]

