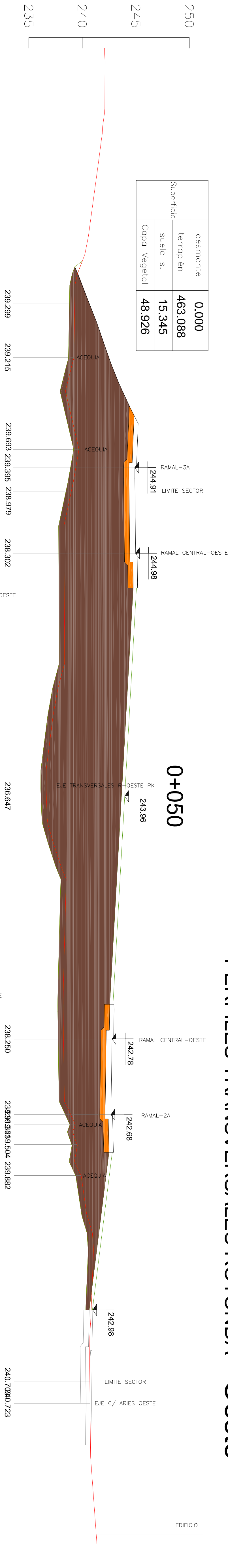
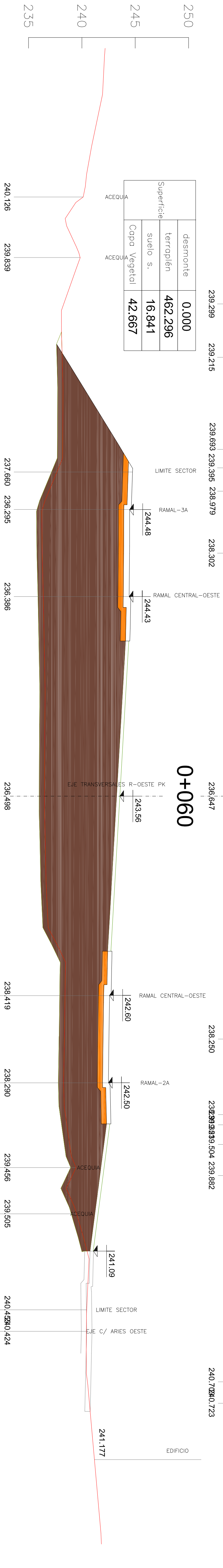


PERFILES TRANSVERSALES ROTONDA "Oeste"

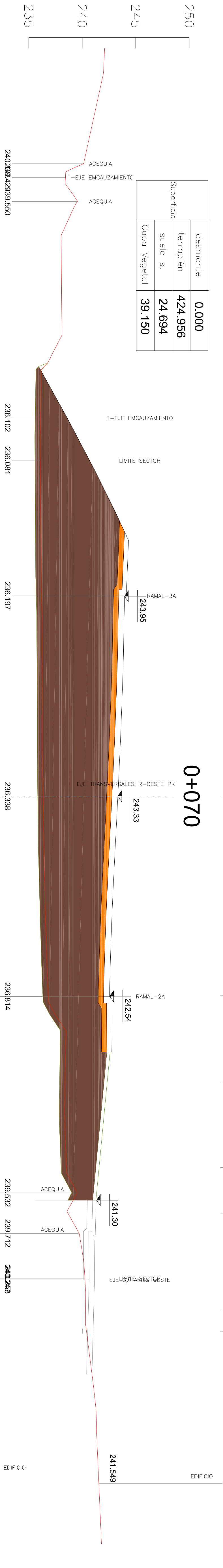
	desmonte	0.000
	terroplén	463.088
Superficie	suelo s.	15.345
	Copa Vegetal	48.926



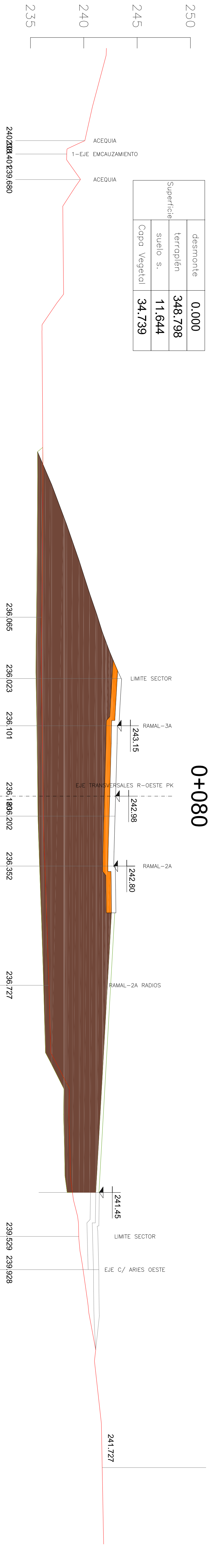
	desmonte	0.000
	terroplén	462.296
Superficie	suelo s.	16.841
	Copa Vegetal	42.667



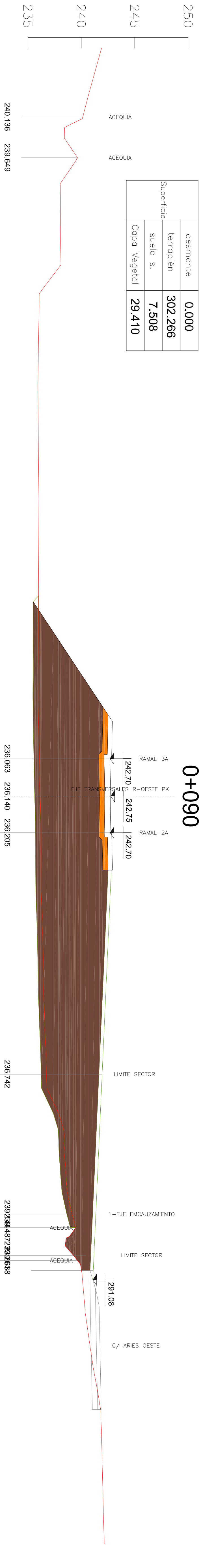
	desmonte	0.000
	terroplén	424.956
Superficie	suelo s.	24.694
	Copa Vegetal	39.150



	desmonte	0.000
	terroplén	348.798
Superficie	suelo s.	11.644
	Copa Vegetal	34.739



	desmonte	0.000
	terroplén	302.266
Superficie	suelo s.	7.508
	Copa Vegetal	29.410



PROYECTO DE URBANIZACION  
del Area de Intervención F-57-8

ENERO 2008  
**Zaragoza**  
SECRETARÍA MUNICIPAL  
DE URBANISMO  
URBANA DE ZARAGOZA

NOTAS:

ARQUITECTURA-URBANISMO  
Paseo de la Libertad  
50006 ZARAGOZA  
**LIENUN** S.L.  
J. ANTONIO ALONSO GARCIA  
FELIX ROYO MILLAN

LOS INGENIEROS DE CAMINOS, C. Y P.,  
**70 M. S.**  
J. ANTONIO ALONSO GARCIA  
FELIX ROYO MILLAN

LOS ARQUITECTOS,  
**Manuel**  
MANUEL FERNANDEZ RAMIREZ  
HECTOR FERNANDEZ ELORZA

proyecto - red viaria  
perfiles transversales  
rotonda Oeste (2)

ESCALA: 1/100  
**plano**  
PU.05  
03.14  
REF: F578-050314