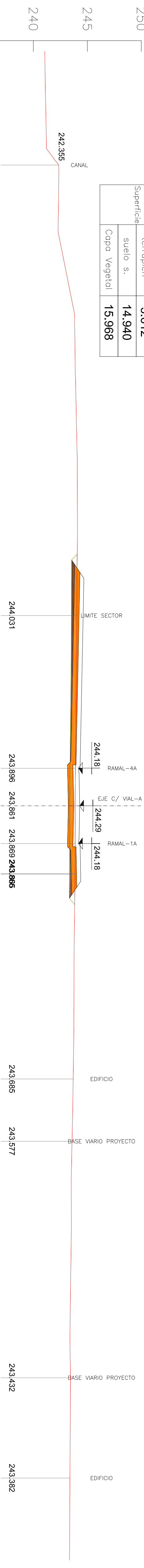


# PERFILES TRANSVERSALES ROTONDA "Oeste"

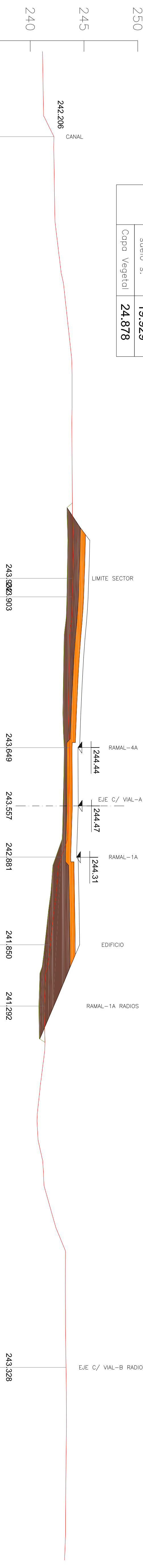
000+0

Superficie	desmonte	1.345
	terraplén	3.612
	suelo s.	14.940
	Capa Vegetal	15.968



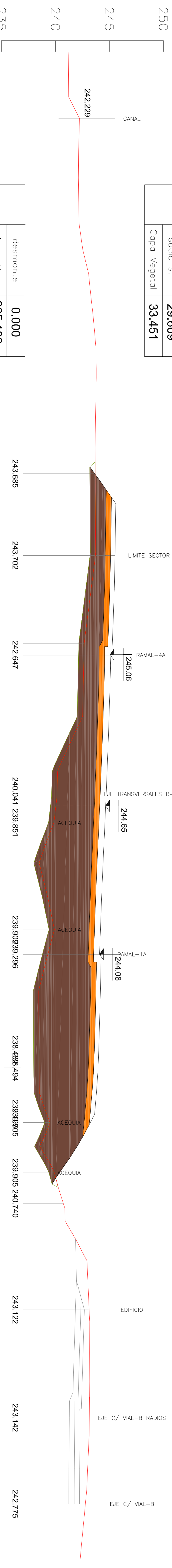
0+010

Superficie	desmonte	0.000
	terraplén	53.728
	suelo s.	19.929
	Capa Vegetal	24.878



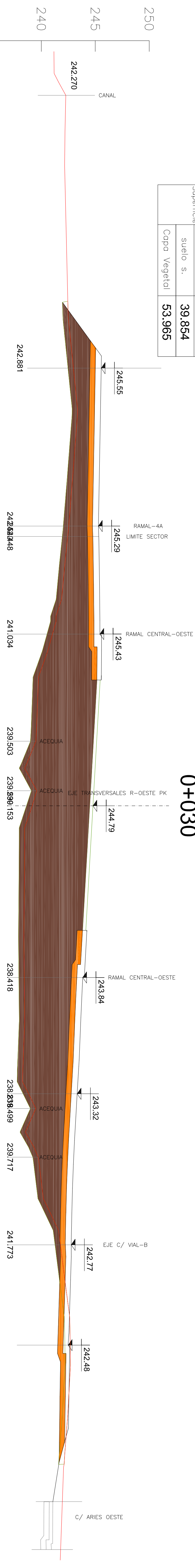
0+020

	desmonte	0.000
Superficie	terraplén	219.514
	suelo s.	29.609
	Capa Vegetal	33.451




0+030

Superficie	desmonte	0.000
	terraplén	335.102
	suelo s.	39.854
	Capa Vegetal	53.965



0+040

Superficie	desmonte	0.000
	terraplén	441.894
	suelo s.	22.206
	Capa Vegetal	53.217



# PROYECTO DE URBANIZACION

del Area de Intervención F-57-8

ENERO 2008



NOTAS:



LOS INGENIEROS DE CAMINOS, C. Y P.,

ANTONIO ALONSO GARCIA  
FELIX ROYO MILLAN

## LOS ARQUITECTOS,

MANUEL FERNANDEZ RAMIREZ  
HECTOR FERNANDEZ ELORZA

proyecto - red viaria  
perfiles transversales  
rotonda Oeste (1)

ESCALA: 1/100

plano

PU.05  
03.13

REF.: F578-050313

REF: F578-050313