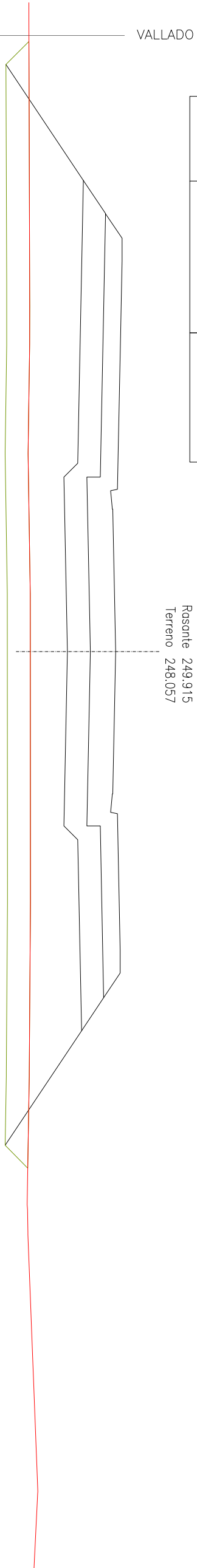


PERFILES TRANSVERSALES VIAL "A"

	desmonte	0.000
	terraplén	31.205
Superficie	suelo s.	8.948
	Capa Vegetal	12.022

0+720

Rosante 249.915
Terreno 248.057




248.028

	desmonte	10.972
	terraplén	0.000
Superficie	suelo s.	8.695
	Capa Vegetal	9.827

0+740

Rosante 249.209
Terreno 250.374

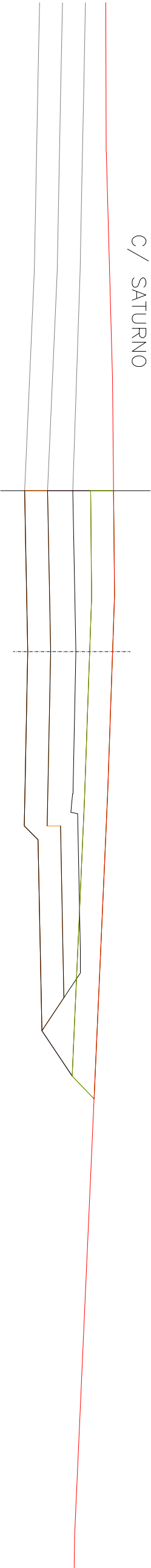


	desmonte	14.151
	terraplén	0.000
Superficie	suelo s.	5.727
	Capa Vegetal	6.500

0+760

Rosante 250.237
Terreno 251.097


C/ SATURNO



	desmonte	18.138
	terraplén	0.000
Superficie	suelo s.	8.695
	Capa Vegetal	10.307

0+780

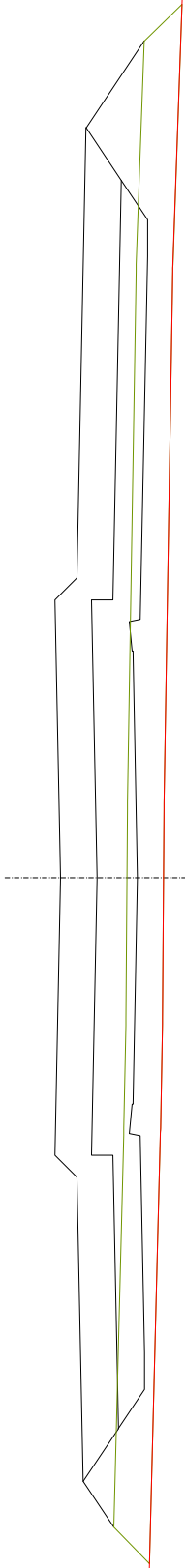
Rosante 250.077
Terreno 250.614



	desmonte	14.986
	terraplén	0.000
Superficie	suelo s.	8.948
	Capa Vegetal	10.416

0+800

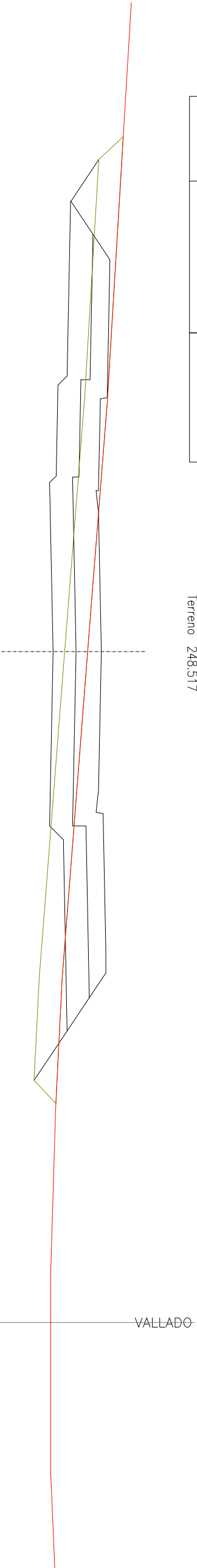
Rosante 249.549
Terreno 249.905



	desmonte	5.477
	terraplén	2.437
Superficie	suelo s.	8.695
	Capa Vegetal	10.279

0+820

Rosante 248.815
Terreno 248.517



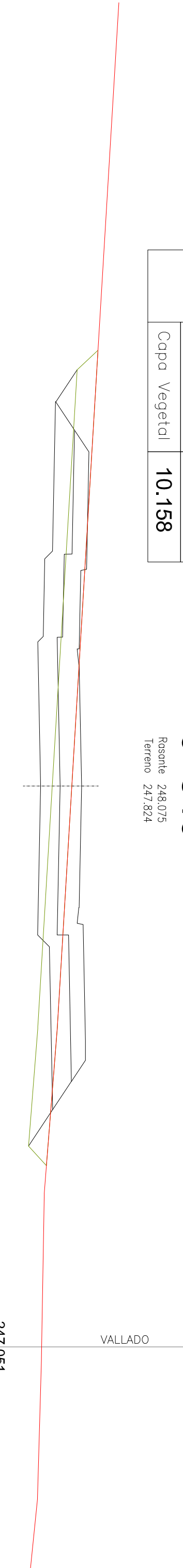
247.711

PERFILES TRANSVERSALES VIAL "A"

	desmonte	5.499
	terraplén	1.715
Superficie	suelo s.	8.695
	Capa Vegetal	10.158

0+840

Rosante 248.075
Terreno 247.824



247.061

	desmonte	7.675
	terraplén	0.868
Superficie	suelo s.	8.948
	Capa Vegetal	10.352

0+860

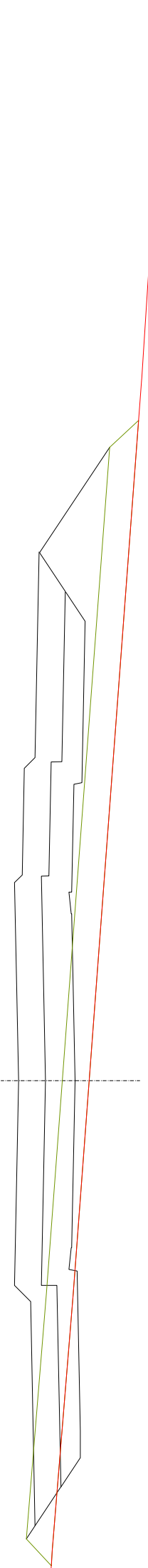
Rosante 247.335
Terreno 247.221



	desmonte	14.516
	terraplén	0.118
Superficie	suelo s.	8.695
	Capa Vegetal	10.383

0+880

Rosante 246.595
Terreno 246.857

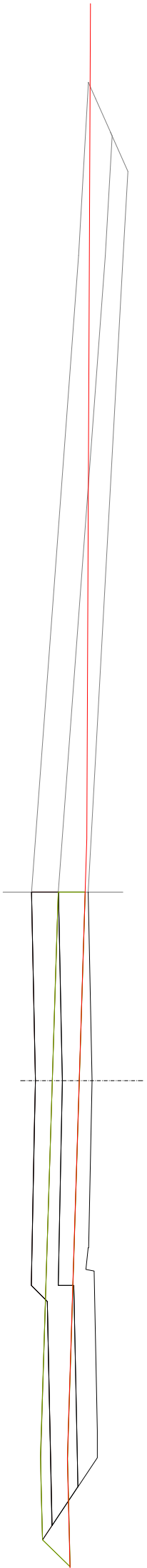


	desmonte	2.564
	terraplén	0.582
Superficie	suelo s.	5.728
	Capa Vegetal	6.138

0+900

Rosante 245.855
Terreno 245.515

C/ ARIES ESTE



	desmonte	1.321
	terraplén	3.308
Superficie	suelo s.	7.956
	Capa Vegetal	9.187

0+920

Rosante 245.115
Terreno 244.700

