

- CATÁLOGO DE EDIFICIOS DE INTERÉS**
- INTERÉS MONUMENTAL
 - INTERÉS ARQUITECTÓNICO
 - INTERÉS AMBIENTAL
 - LOCAL DE INTERÉS

- IV
- ALTIMETRIA
- PORCHE EN PLANTA BAJA
- RETRANQUEO DE FACHADA
- CAMBIO DE ALTURAS
- LÍMITE DEL CENTRO HISTÓRICO

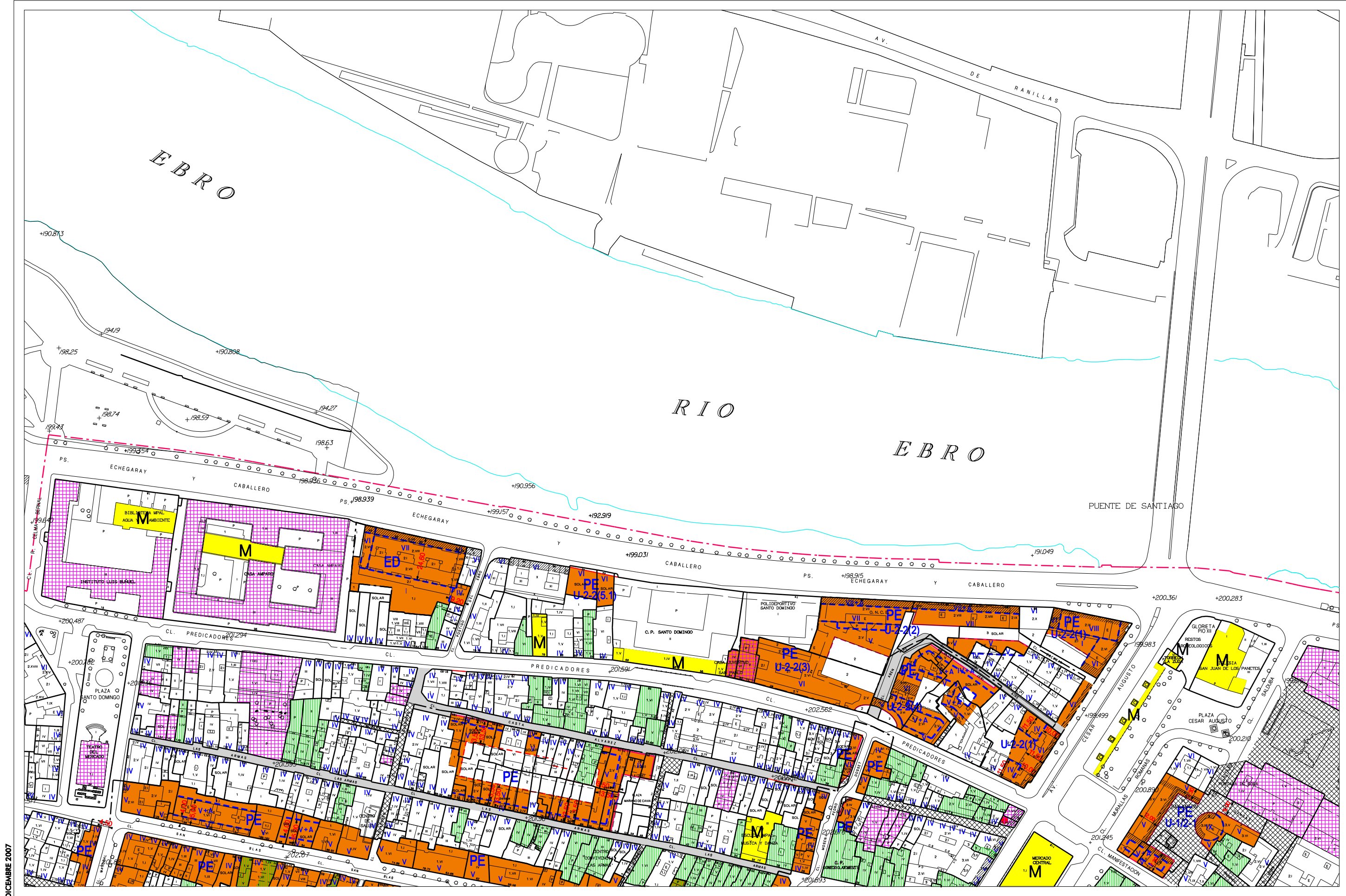
- ÁMBITO PLANEAMIENTO RECOGIDO
- ÁMBITO DE ÁREAS F, G, AC
- ZONA PEATONAL
- TRÁFICO RESTRINGIDO

DIVISIÓN DE HOJAS

1	2	3	
4	5	6	7
8	9	10	11

HOJA 1

CENTRO HISTÓRICO REGULACIÓN DEL SUELO



DICIEMBRE 2007



- CATÁLOGO DE EDIFICIOS DE INTERÉS**
- INTERÉS MONUMENTAL
 - INTERÉS ARQUITECTÓNICO
 - INTERÉS AMBIENTAL
 - LOCAL DE INTERÉS

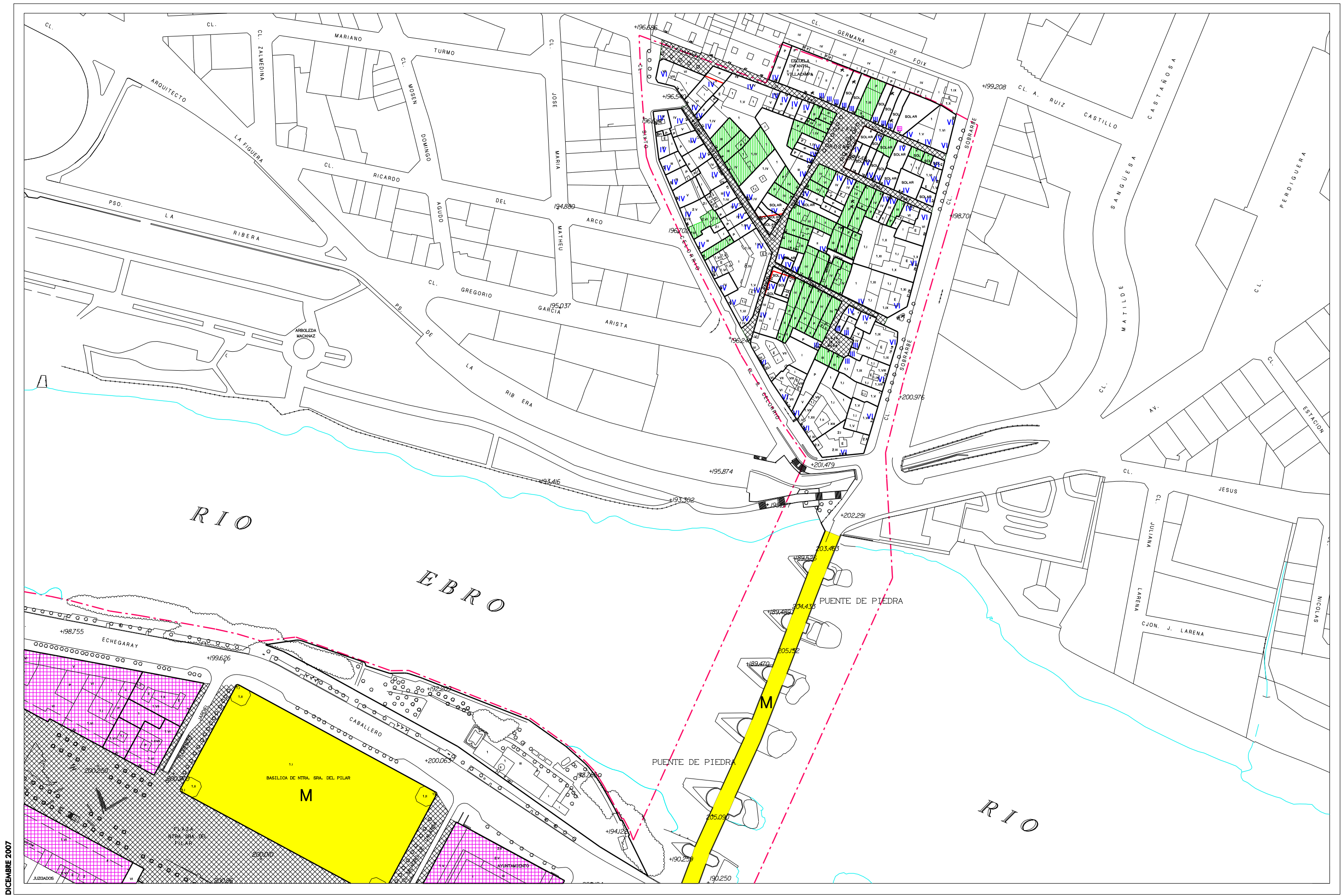
- IV ALTURA REGULADORA
- NUEVA ALINEACIÓN
- PORCHE EN PLANTA BAJA
- RETRANQUEO DE FACHADA
- CAMBIO DE ALTURAS
- LÍMITE DEL CENTRO HISTÓRICO

- ÁMBITO PLANEAMIENTO RECOGIDO
- ÁMBITO DE ÁREAS F, G, AC
- ZONA PEATONAL
- TRÁFICO RESTRINGIDO

DIVISIÓN DE HOJAS

1	2	3
4	5	6
8	9	10

HOJA 2
**CENTRO HISTÓRICO
REGULACIÓN DEL SUELO**



DICIEMBRE 2007



- CATÁLOGO DE EDIFICIOS DE INTERÉS**
- M INTERÉS MONUMENTAL
 - A INTERÉS ARQUITECTÓNICO
 - V INTERÉS AMBIENTAL
 - LOCAL DE INTERÉS

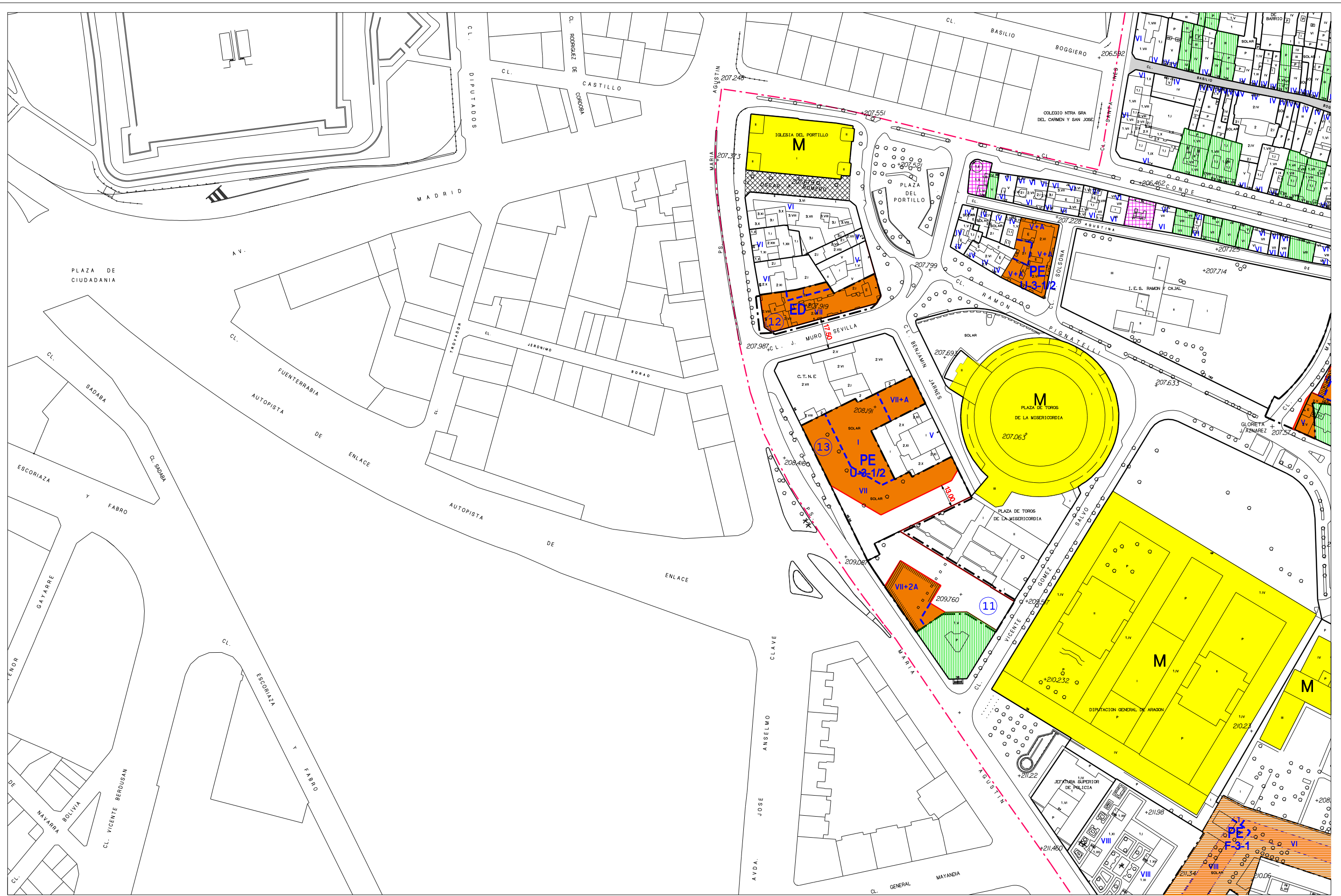
- IV ALTURA REGULADORA
- NUEVA ALINEACIÓN
- PORCHE EN PLANTA BAJA
- RETRANQUEO DE FACHADA
- CAMBIO DE ALTURAS
- LÍMITE DEL CENTRO HISTÓRICO

- R ÁMBITO PLANEAMIENTO RECOGIDO
- F, G, AC ÁMBITO DE ÁREAS F, G, AC
- Z ZONA PEATONAL
- TR TRÁFICO RESTRINGIDO

DIVISIÓN DE HOJAS

1	2	3
4	5	6
8	9	10

HOJA 3
**CENTRO HISTÓRICO
REGULACIÓN DEL SUELO**



- CATÁLOGO DE EDIFICIOS DE INTERÉS**
- INTERÉS MONUMENTAL
 - INTERÉS ARQUITECTÓNICO
 - INTERÉS AMBIENTAL
 - LOCAL DE INTERÉS

- IV ALTURA REGULADORA
- NUEVA ALINEACIÓN
- PORCHE EN PLANTA BAJA
- RETRANQUEO DE FACHADA
- CAMBIO DE ALTURAS
- LÍMITE DEL CENTRO HISTÓRICO

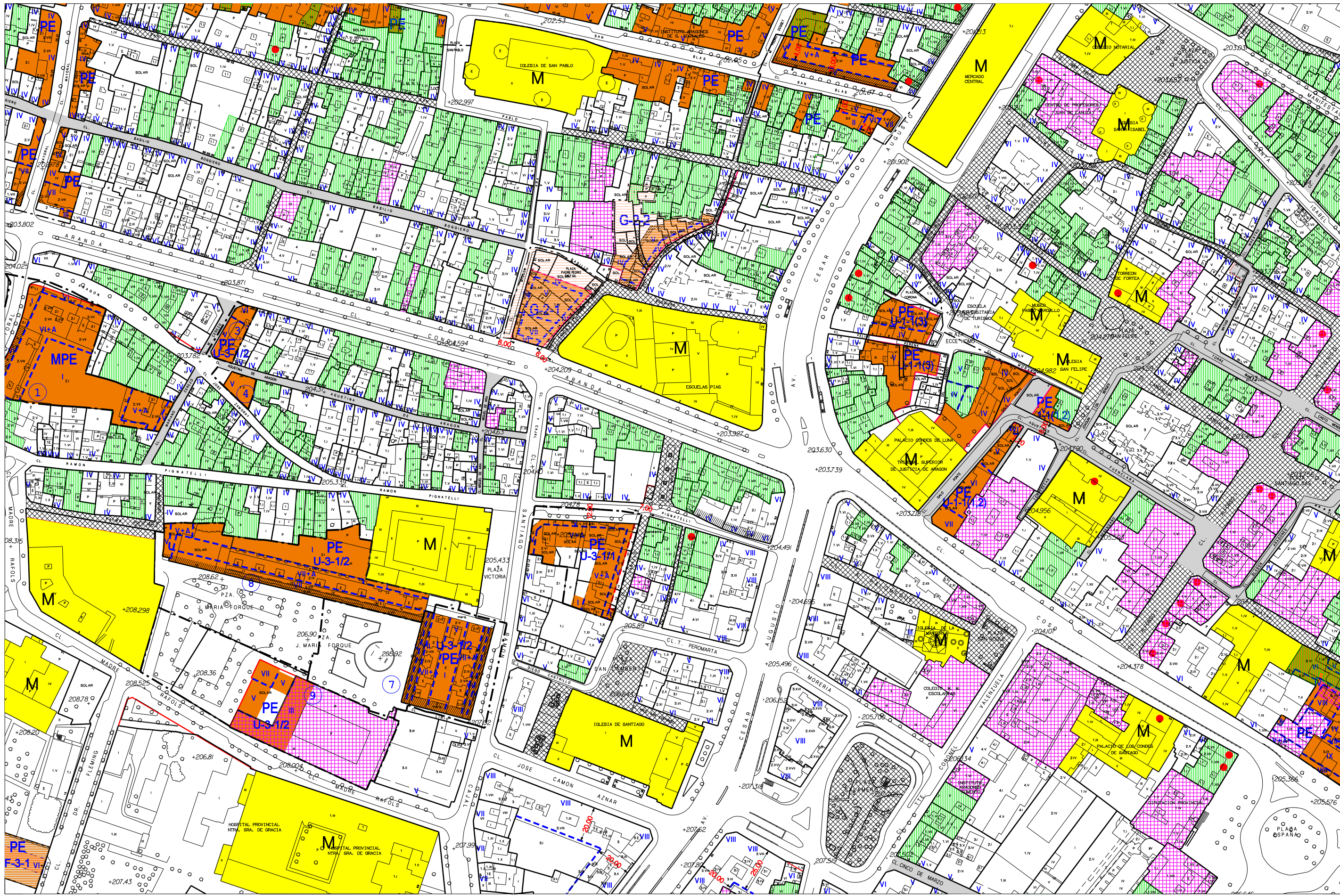
- ÁMBITO PLANEAMIENTO RECOGIDO
- ÁMBITO DE ÁREAS F, G, AC
- ZONA PEATONAL
- TRÁFICO RESTRINGIDO

DIVISIÓN DE HOJAS

1	2	3	
4	5	6	7
8	9	10	11

HOJA 4

CENTRO HISTÓRICO REGULACIÓN DEL SUELO



- CATÁLOGO DE EDIFICIOS DE INTERÉS**
- INTERÉS MONUMENTAL
 - INTERÉS ARQUITECTÓNICO
 - INTERÉS AMBIENTAL
 - LOCAL DE INTERÉS

- IV ALTURA REGULADORA
- NUEVA ALINEACIÓN
- PORCHE EN PLANTA BAJA
- RETRANQUEO DE FACHADA
- CAMBIO DE ALTURAS
- LÍMITE DEL CENTRO HISTÓRICO

- ÁMBITO PLANEAMIENTO RECOGIDO
- ÁMBITO DE ÁREAS F, G, AC
- ZONA PEATONAL
- TRÁFICO RESTRINGIDO

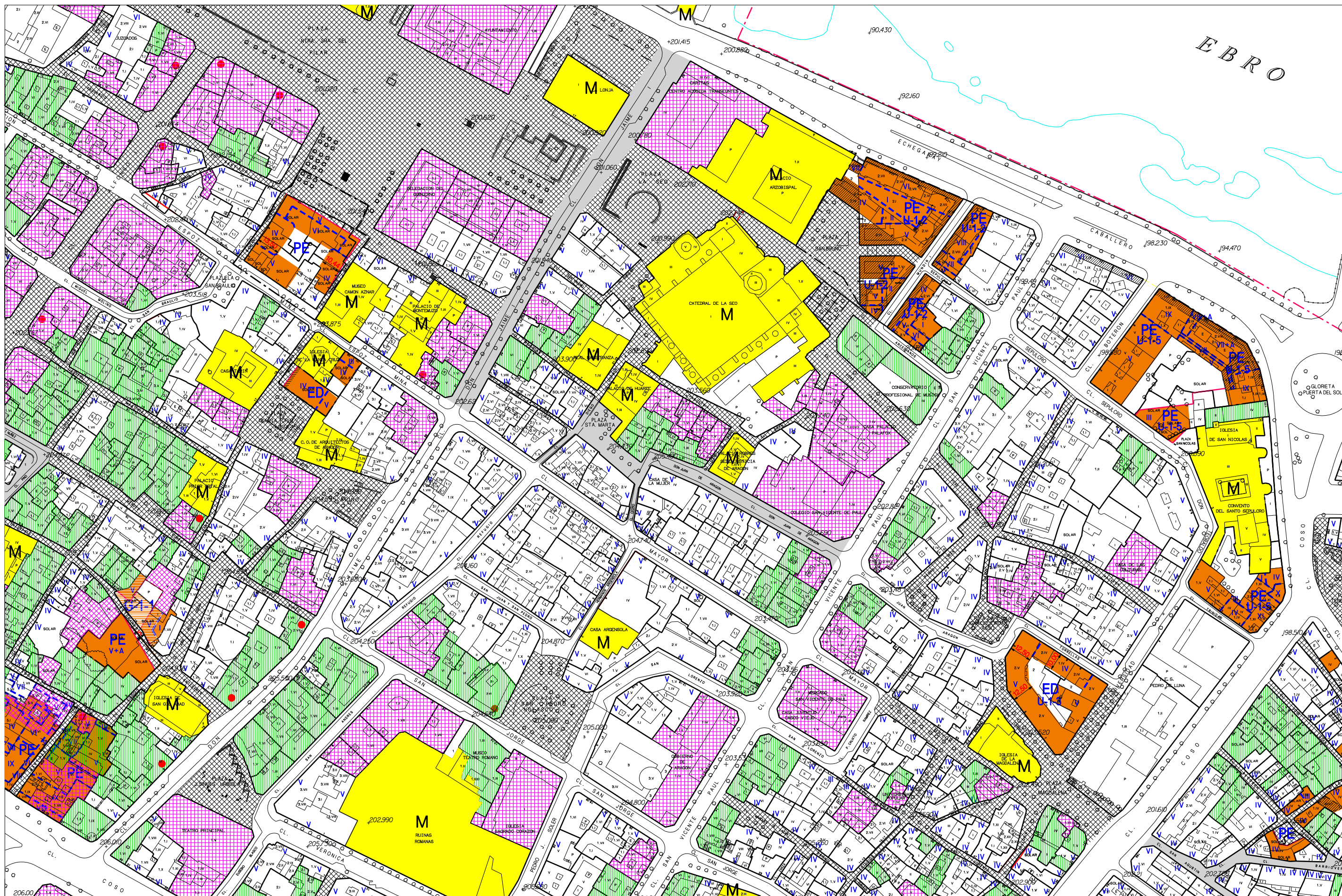
DIVISIÓN DE HOJAS

1	2	3
4	5	6
8	9	10

HOJA 5

CENTRO HISTÓRICO

REGULACIÓN DEL SUELO



DICIEMBRE 2007



- CATÁLOGO DE EDIFICIOS DE INTERÉS**
- INTERÉS MONUMENTAL
 - INTERÉS ARQUITECTÓNICO
 - INTERÉS AMBIENTAL
 - LOCAL DE INTERÉS

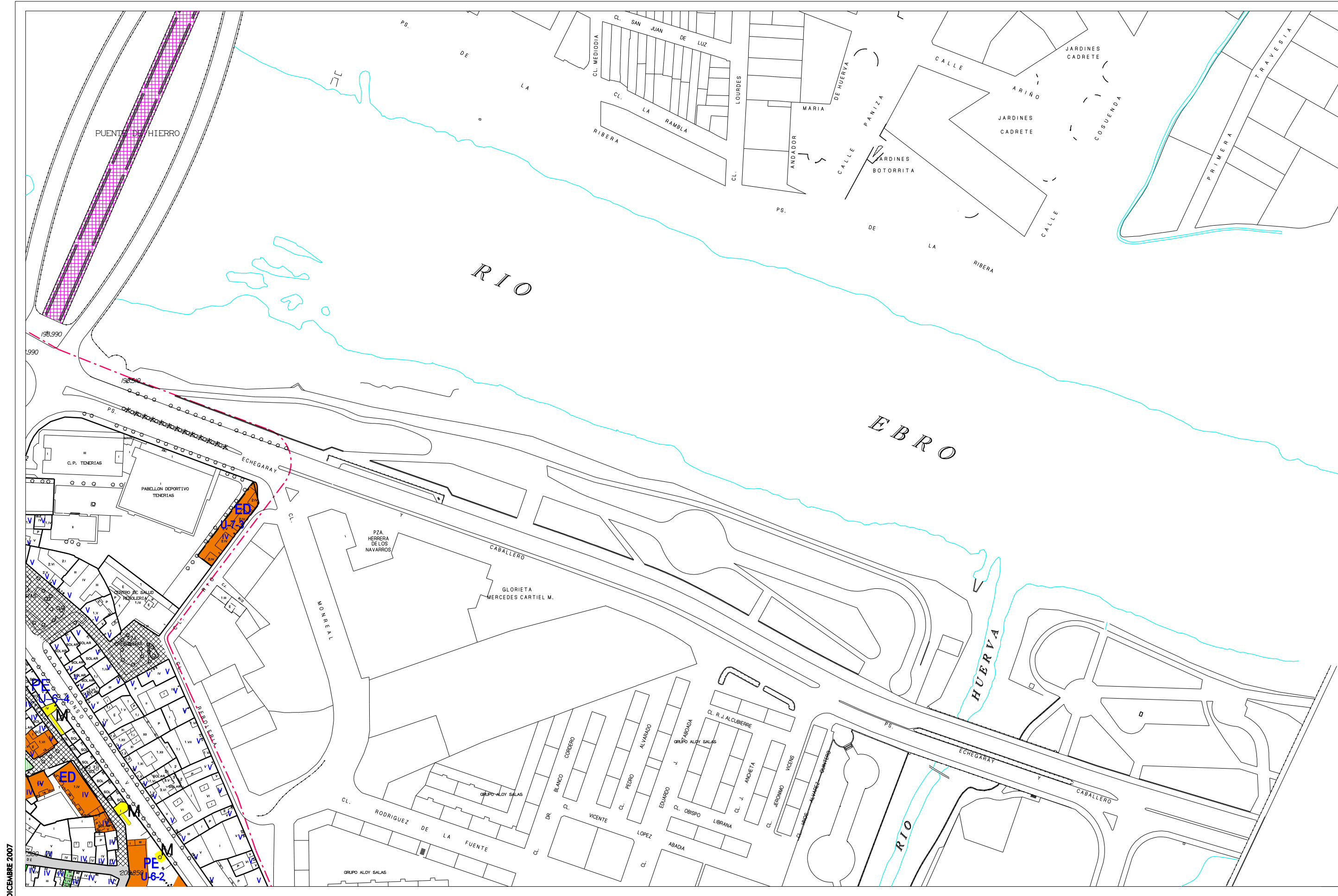
- IV ALTURA REGULADORA
- NUEVA ALINEACIÓN
- PORCHE EN PLANTA BAJA
- RETRANQUEO DE FACHADA
- CAMBIO DE ALTURAS
- LÍMITE DEL CENTRO HISTÓRICO

- ÁMBITO PLANEAMIENTO RECOGIDO
- ÁMBITO DE ÁREAS F, G, AC
- ZONA PEATONAL
- TRÁFICO RESTRINGIDO

DIVISIÓN DE HOJAS

1	2	3
4	5	6
8	9	10

HOJA 6
CENTRO HISTÓRICO
REGULACIÓN DEL SUELO



DICIEMBRE 2007



- CATÁLOGO DE EDIFICIOS DE INTERÉS**
- M INTERÉS MONUMENTAL
 - INTERÉS ARQUITECTÓNICO
 - INTERÉS AMBIENTAL
 - LOCAL DE INTERÉS

- IV ALTURA REGULADORA
- NUEVA ALINEACIÓN
- PORCHE EN PLANTA BAJA
- RETRANQUEO DE FACHADA
- CAMBIO DE ALTURAS
- LÍMITE DEL CENTRO HISTÓRICO

- ÁMBITO PLANEAMIENTO RECOGIDO
- ÁMBITO DE ÁREAS F, G, AC
- ZONA PEATONAL
- TRÁFICO RESTRINGIDO

DIVISIÓN DE HOJAS

1	2	3	
4	5	6	7
8	9	10	11

HOJA 7
**CENTRO HISTÓRICO
REGULACIÓN DEL SUELO**





- CATÁLOGO DE EDIFICIOS DE INTERÉS**
- INTERÉS MONUMENTAL
 - INTERÉS ARQUITECTÓNICO
 - INTERÉS AMBIENTAL
 - LOCAL DE INTERÉS

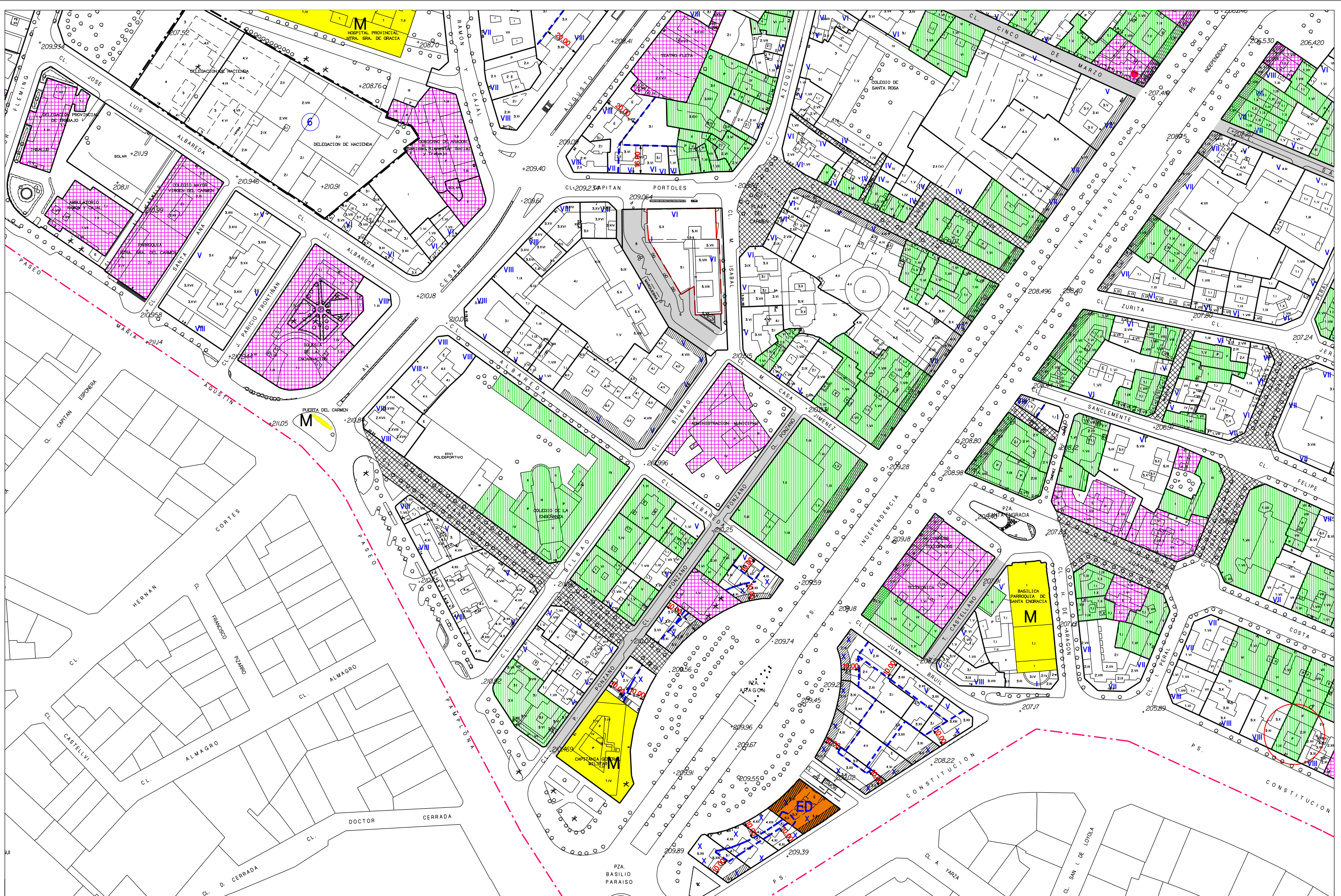
- IV ALTURA REGULADORA
- NUEVA ALINEACIÓN
- PORCHE EN PLANTA BAJA
- RETRANQUEO DE FACHADA
- CAMBIO DE ALTURAS
- LÍMITE DEL CENTRO HISTÓRICO

- ÁMBITO PLANEAMIENTO RECOGIDO
- ÁMBITO DE ÁREAS F, G, AC
- ZONA PEATONAL
- TRÁFICO RESTRINGIDO

DIVISIÓN DE HOJAS

1	2	3
4	5	6
8	9	10

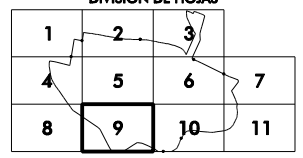
HOJA 8
**CENTRO HISTÓRICO
REGULACIÓN DEL SUELO**



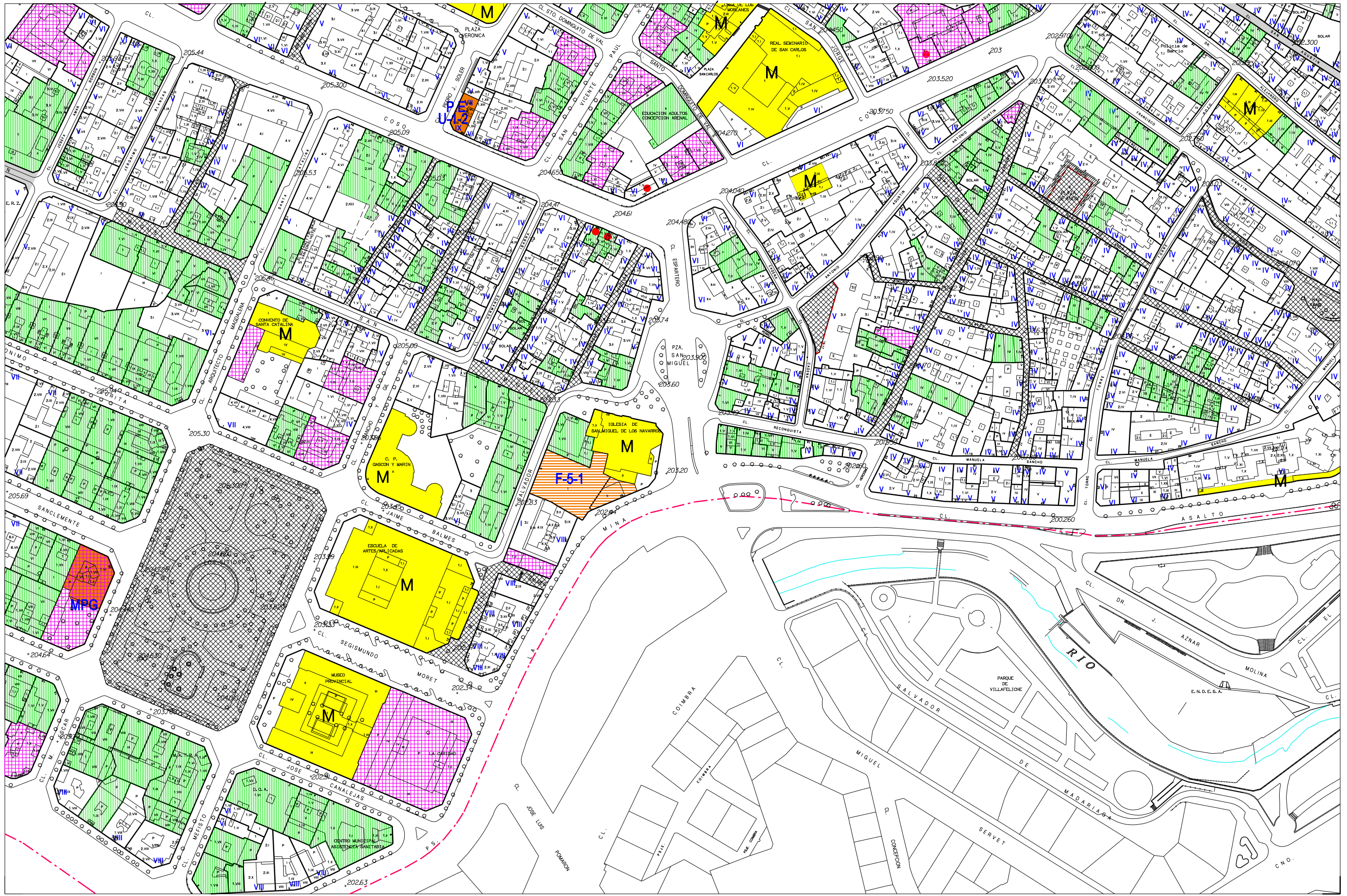
- CATÁLOGO DE EDIFICIOS DE INTERÉS**
- INTERÉS MONUMENTAL
 - INTERÉS ARQUITECTÓNICO
 - INTERÉS AMBIENTAL
 - LOCAL DE INTERÉS

- IV ALTURA REGULADORA
- NUEVA ALINEACIÓN
- PORCHE EN PLANTA BAJA
- RETRANQUEO DE FACHADA
- CAMBIO DE ALTURAS
- LÍMITE DEL CENTRO HISTÓRICO

- ÁMBITO PLANEAMIENTO RECOGIDO
- ÁMBITO DE ÁREAS F, G, AC
- ZONA PEATONAL
- TRÁFICO RESTRINGIDO



HOJA 9
CENTRO HISTÓRICO
REGULACIÓN DEL SUELO



- CATÁLOGO DE EDIFICIOS DE INTERÉS**
- INTERÉS MONUMENTAL
 - INTERÉS ARQUITECTÓNICO
 - INTERÉS AMBIENTAL
 - LOCAL DE INTERÉS

- IV ALTURA REGULADORA
- NUEVA ALINEACIÓN
- PORCHE EN PLANTA BAJA
- RETRANQUEO DE FACHADA
- CAMBIO DE ALTURAS
- LÍMITE DEL CENTRO HISTÓRICO

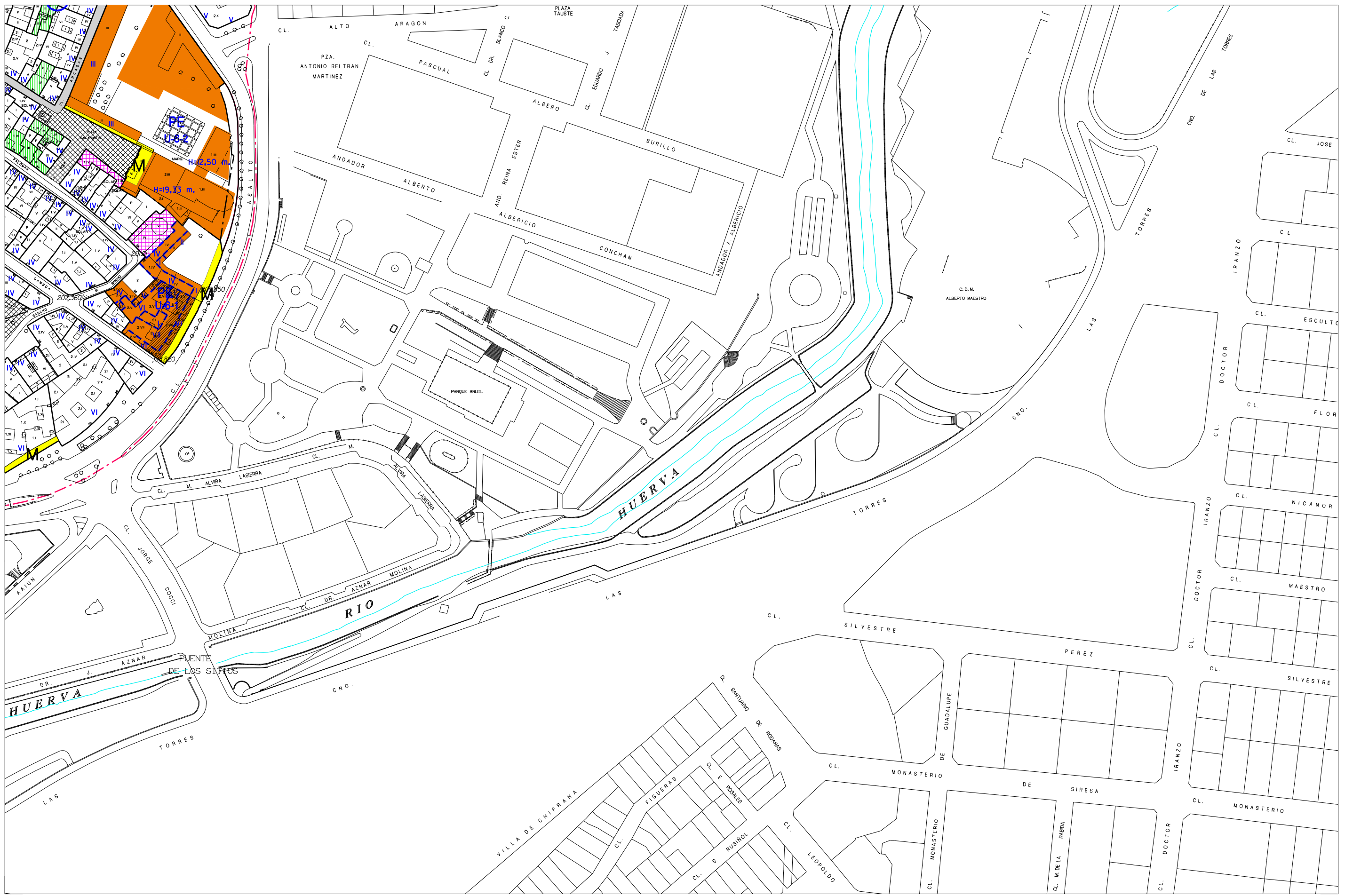
- ÁMBITO PLANEAMIENTO RECOGIDO
- ÁMBITO DE ÁREAS F, G, AC
- ZONA PEATONAL
- TRÁFICO RESTRINGIDO

DIVISIÓN DE HOJAS

1	2	3
4	5	6
8	9	10

HOJA 10
**CENTRO HISTÓRICO
REGULACIÓN DEL SUELO**

DICIEMBRE 2007



- CATÁLOGO DE EDIFICIOS DE INTERÉS**
- INTERÉS MONUMENTAL
 - INTERÉS ARQUITECTÓNICO
 - INTERÉS AMBIENTAL
 - LOCAL DE INTERÉS

- IV
- ALTIMETRIA
- PORCHE EN PLANTA BAJA
- RETRANQUEO DE FACHADA
- CAMBIO DE ALTURAS
- LÍMITE DEL CENTRO HISTÓRICO

- ÁMBITO PLANEAMIENTO RECOGIDO
- ÁMBITO DE ÁREAS F, G, AC
- ZONA PEATONAL
- TRÁFICO RESTRINGIDO

DIVISIÓN DE HOJAS

1	2	3	
4	5	6	7
8	9	10	11

HOJA 11
**CENTRO HISTÓRICO
REGULACIÓN DEL SUELO**