

DICIEMBRE 2007



**Suelo Urbano**  
**SU** Consolidado  
**SU (NC)** No Consolidado  
**Suelo Urbanizable**  
**SUZ (D)** Delimitado  
**SUZ** No Delimitado

**Suelo No Urbanizable Especial** (\*\* Categoría)  
**SNU EN (\*\*)** Ecosistema Natural  
**SNU EP (\*\*)** Productivo Agrario  
**SNU EC** Patrimonio Cultural  
**SNU ET** Transición Tramo Urbano Ebro  
**SNU ES (\*\*)** Sectorial y Complementaria

**Suelo No Urbanizable Genérico**  
**SNU G (C)** Cuevas  
**SNU G (AL)** Actividades Logísticas  
**SNU G (VT)** Vertido, Tratamiento, Recuperación y Valoración de Residuos  
**SNU G (NRT)** Núcleos Rurales Tradicionales

**Sistema General**  
**SGU** Urbano  
**SGUZ** Urbanizable  
**SGNU** No Urbanizable

DIVISIÓN DE HOJAS

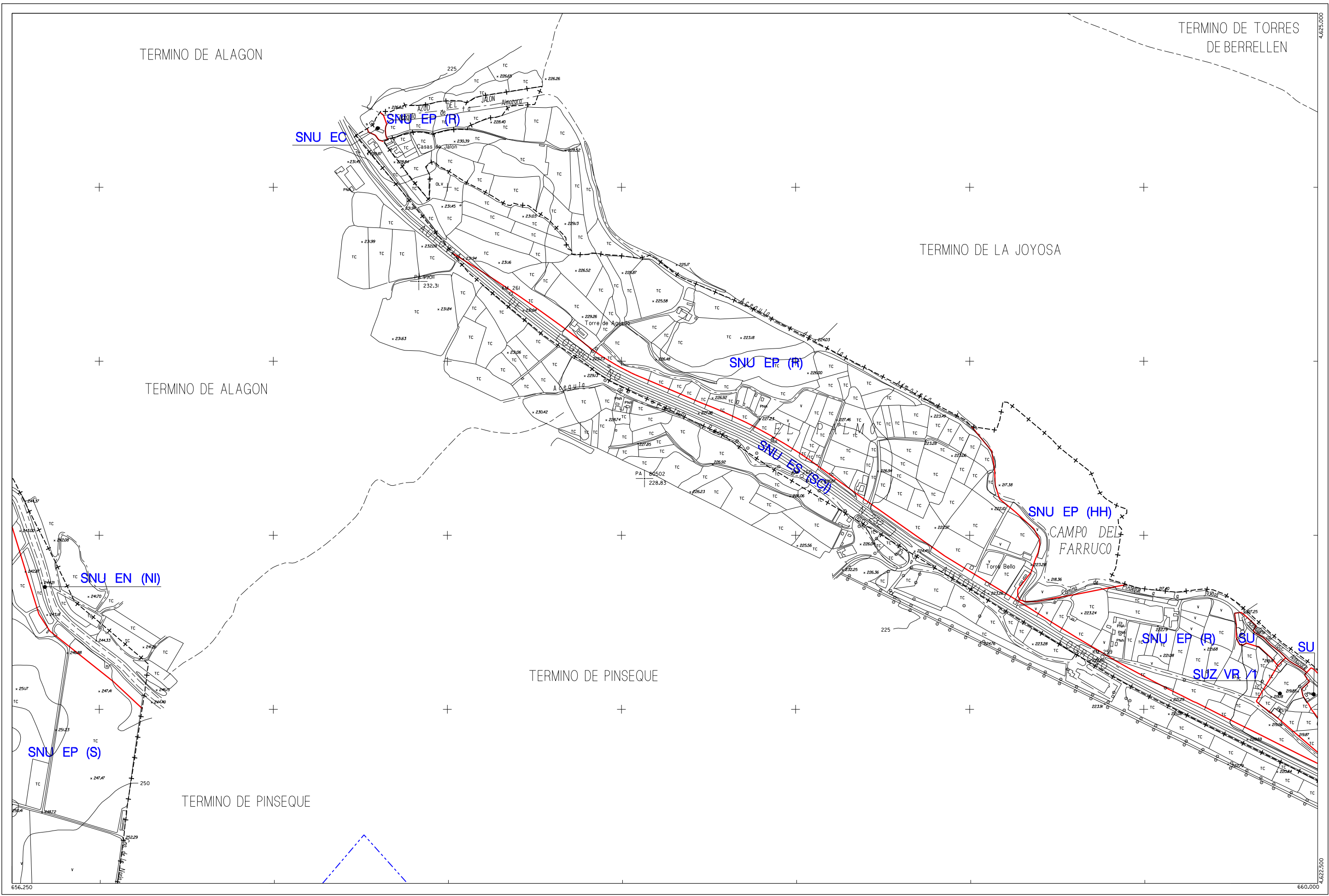
-	-	-
01	02	-
06	07	-

# CLASIFICACIÓN DEL SUELO



ESCALA 1/10.000





DICIEMBRE 2007



**Suelo Urbano**  
**SU** Consolidado  
**SU (NC)** No Consolidado  
**Suelo Urbanizable**  
**SUZ (D)** Delimitado  
**SUZ** No Delimitado

**Suelo No Urbanizable Especial** (\*\* Categoría)  
**SNU EN (\*\*)** Ecosistema Natural  
**SNU EP (\*\*)** Productivo Agrario  
**SNU EC** Patrimonio Cultural  
**SNU ET** Transición Tramo Urbano Ebro  
**SNU ES (\*\*)** Sectorial y Complementaria

**Suelo No Urbanizable Genérico**  
**SNU G (C)** Cuevas  
**SNU G (AL)** Actividades Logísticas  
**SNU G (VT)** Vertido, Tratamiento, Recuperación y Valoración de Residuos  
**SNU G (NRT)** Núcleos Rurales Tradicionales

**Sistema General**  
**SGU** Urbano  
**SGUZ** Urbanizable  
**SGNU** No Urbanizable

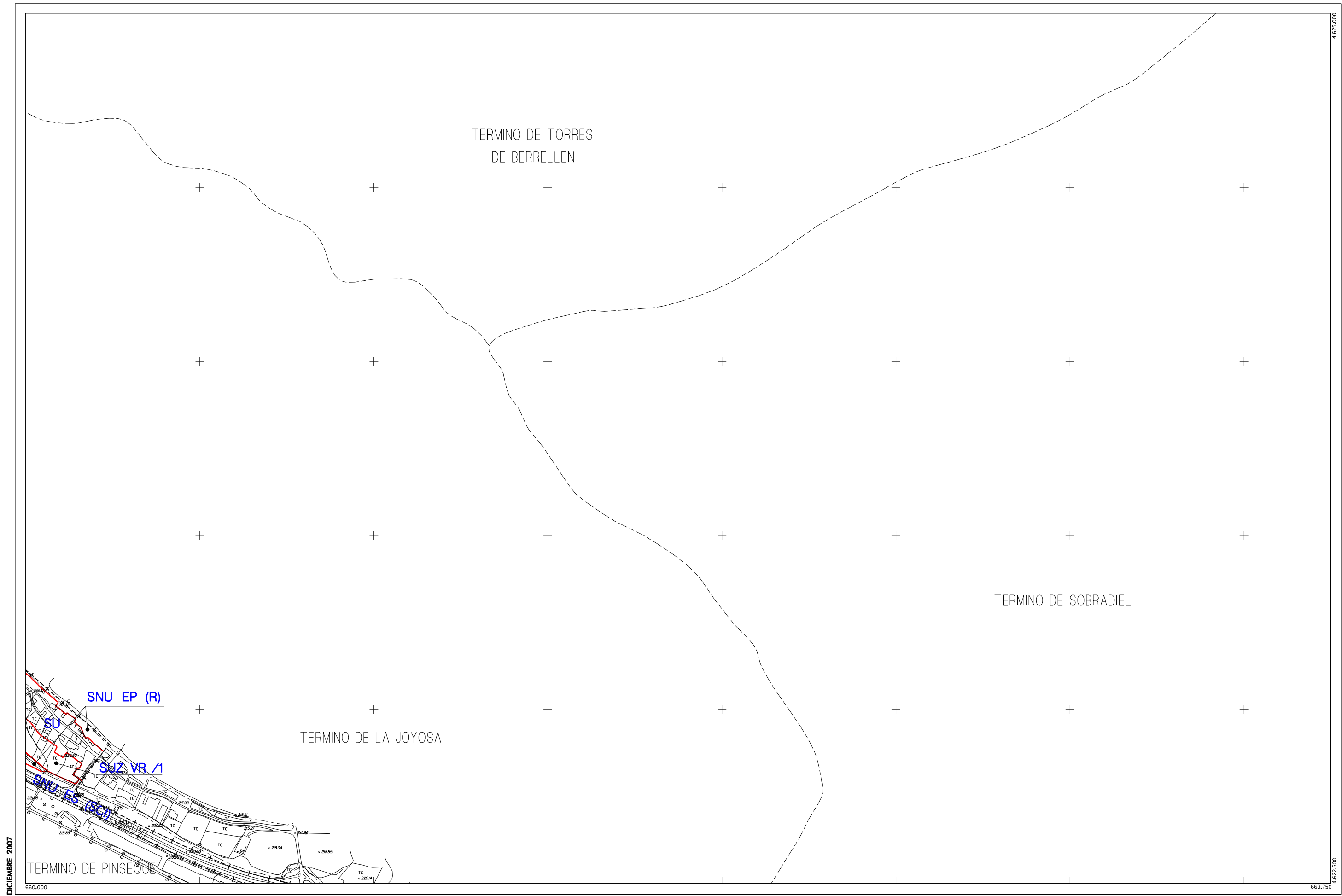
DIVISION DE HOJAS

-	-	-
-	03	04
-	08	09

**CLASIFICACIÓN DEL SUELO**







DICIEMBRE 2007



**Suelo Urbano**  
**SU** Consolidado  
**SU (NC)** No Consolidado  
**Suelo Urbanizable**  
**SUZ (D)** Delimitado  
**SUZ** No Delimitado

**Suelo No Urbanizable Especial** (\*\* Categoría)  
**SNU EN (\*\*)** Ecosistema Natural  
**SNU EP (\*\*)** Productivo Agrario  
**SNU EC** Patrimonio Cultural  
**SNU ET** Transición Tramo Urbano Ebro  
**SNU ES (\*\*)** Sectorial y Complementaria

**Suelo No Urbanizable Genérico**  
**SNU G (C)** Cuevas  
**SNU G (AL)** Actividades Logísticas  
**SNU G (VT)** Vertido, Tratamiento, Recuperación y Valoración de Residuos  
**SNU G (NRT)** Núcleos Rurales Tradicionales

**Sistema General**  
**SGU** Urbano  
**SGUZ** Urbanizable  
**SGNU** No Urbanizable

DIVISIÓN DE HOJAS

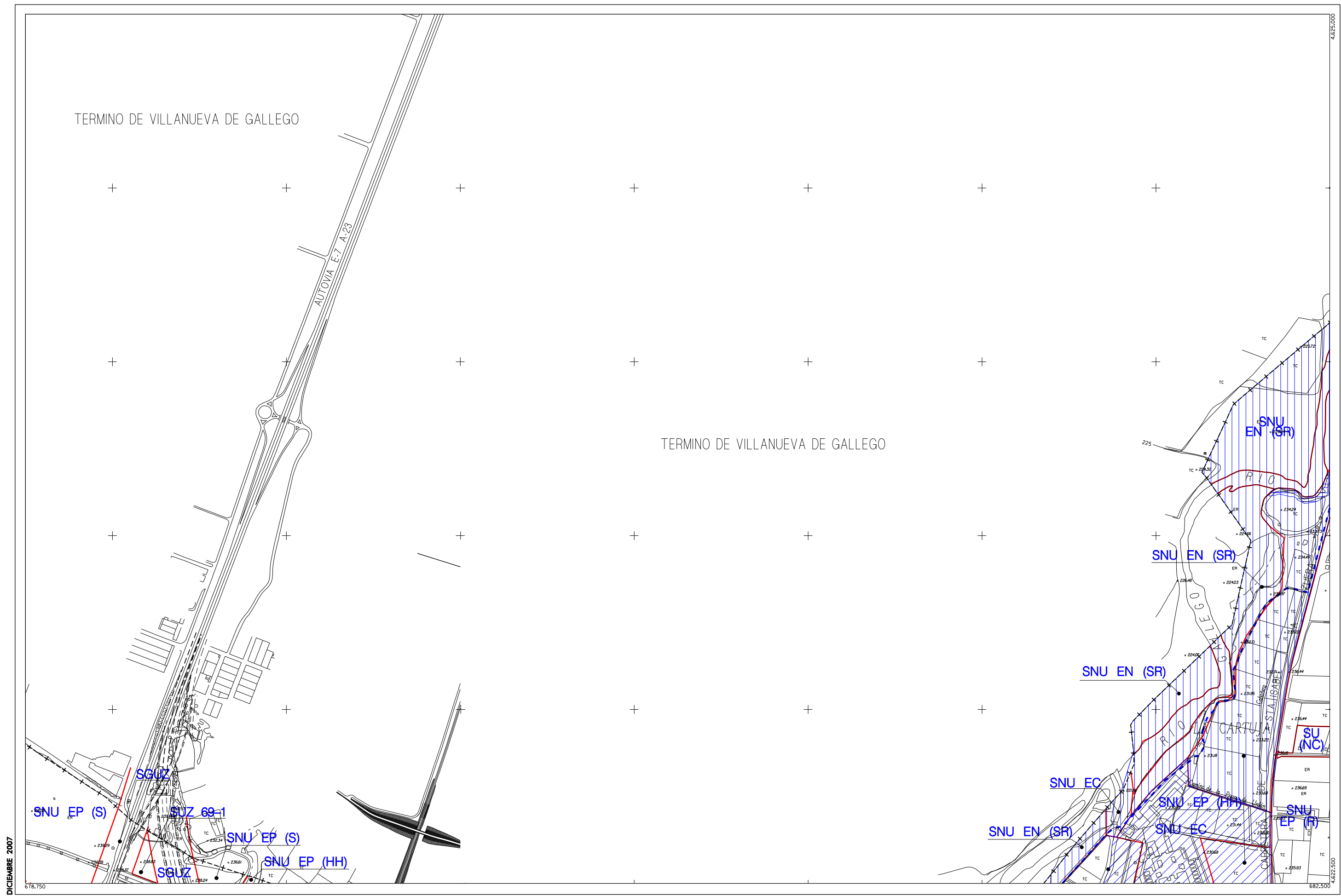
-	-	-
03	04	-
08	09	10

**CLASIFICACIÓN DEL SUELO**



ESCALA 1/10.000





DICIEMBRE 2007



**Suelo Urbano**  
 SU Consolidado  
 SU (NC) No Consolidado  
 Suelo Urbanizable  
 SUZ (D) Delimitado  
 SUZ No Delimitado

**Suelo No Urbanizable Especial** (\*\* Categoría)  
 SNU EN (\*\*) Ecosistema Natural  
 SNU EP (\*\*) Productivo Agrario  
 SNU EC Patrimonio Cultural  
 SNU ET Transición Tramo Urbano Ebro  
 SNU ES (\*\*) Sectorial y Complementaria

**Suelo No Urbanizable Genérico**  
 SNU G (C) Cuevas  
 SNU G (AL) Actividades Logísticas  
 SNU G (VT) Vertido, Tratamiento, Recuperación y Valoración de Residuos  
 SNU G (NRT) Núcleos Rurales Tradicionales

**Sistema General**  
 SGU Urbano  
 SGUZ Urbanizable  
 SGNU No Urbanizable

DIVISIÓN DE HOJAS

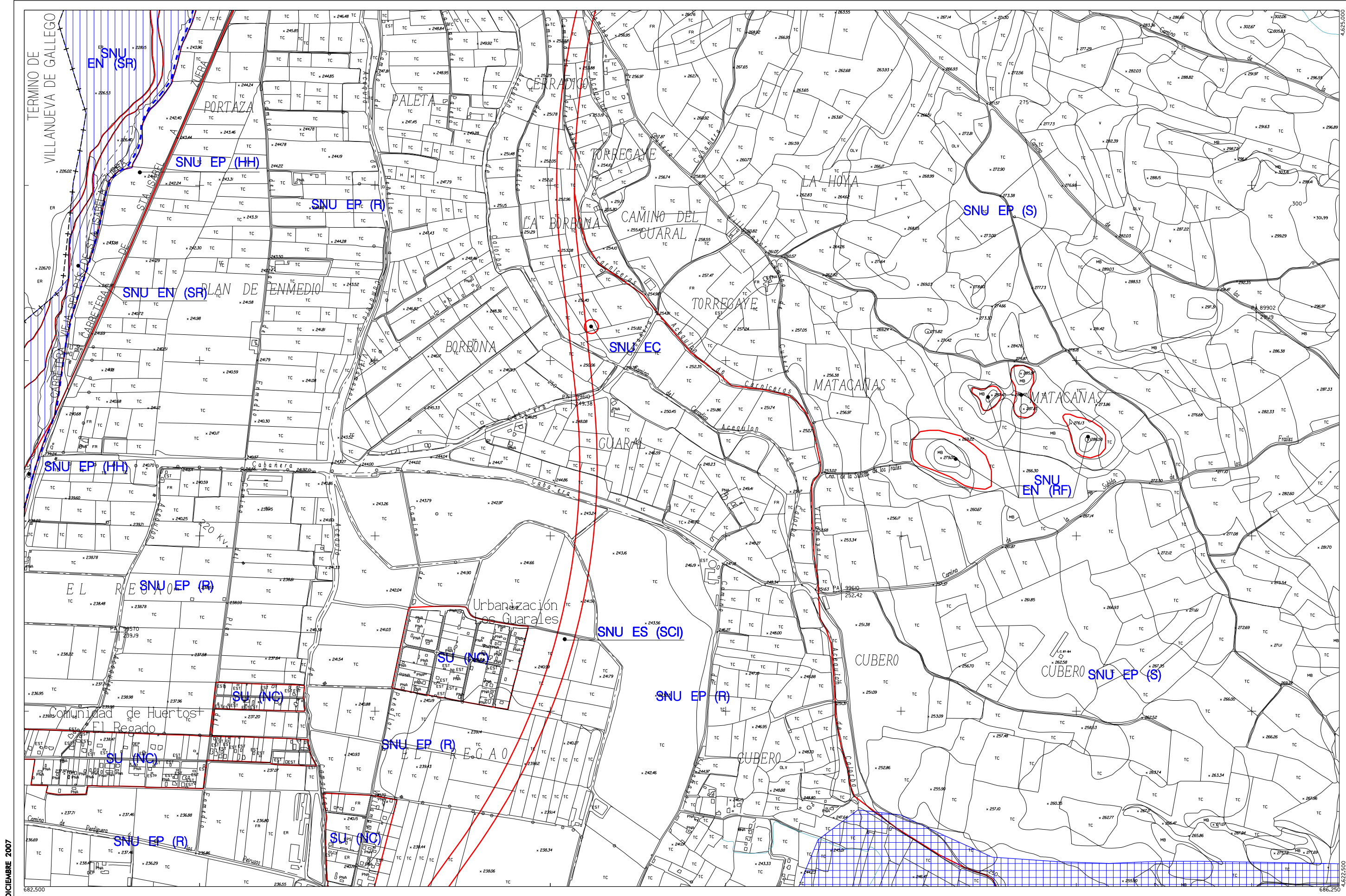
-	-	01
-	05	06
13	14	15

# CLASIFICACIÓN DEL SUELO



ESCALA 1/10.000





DICIEMBRE 2007



<b>Suelo Urbano</b>	<b>Suelo No Urbanizable Especial</b> (** Categoría)
SU Consolidado	SNU EN (**) Ecosistema Natural
SU (NC) No Consolidado	SNU EP (**) Productivo Agrario
<b>Suelo Urbanizable</b>	SNU EC Patrimonio Cultural
SUZ (D) Delimitado	SNU ET Transición Tramo Urbano Ebro
SUZ No Delimitado	SNU ES (**) Sectorial y Complementaria

<b>Suelo No Urbanizable Genérico</b>	<b>Sistema General</b>
SNU G (C) Cuevas	SGU Urbano
SNU G (AL) Actividades Logísticas	SGUZ Urbanizable
SNU G (VT) Vertido, Tratamiento, Recuperación y Valoración de Residuos	SGNU No Urbanizable
SNU G (NRT) Núcleos Rurales Tradicionales	

DIVISIÓN DE HOJAS

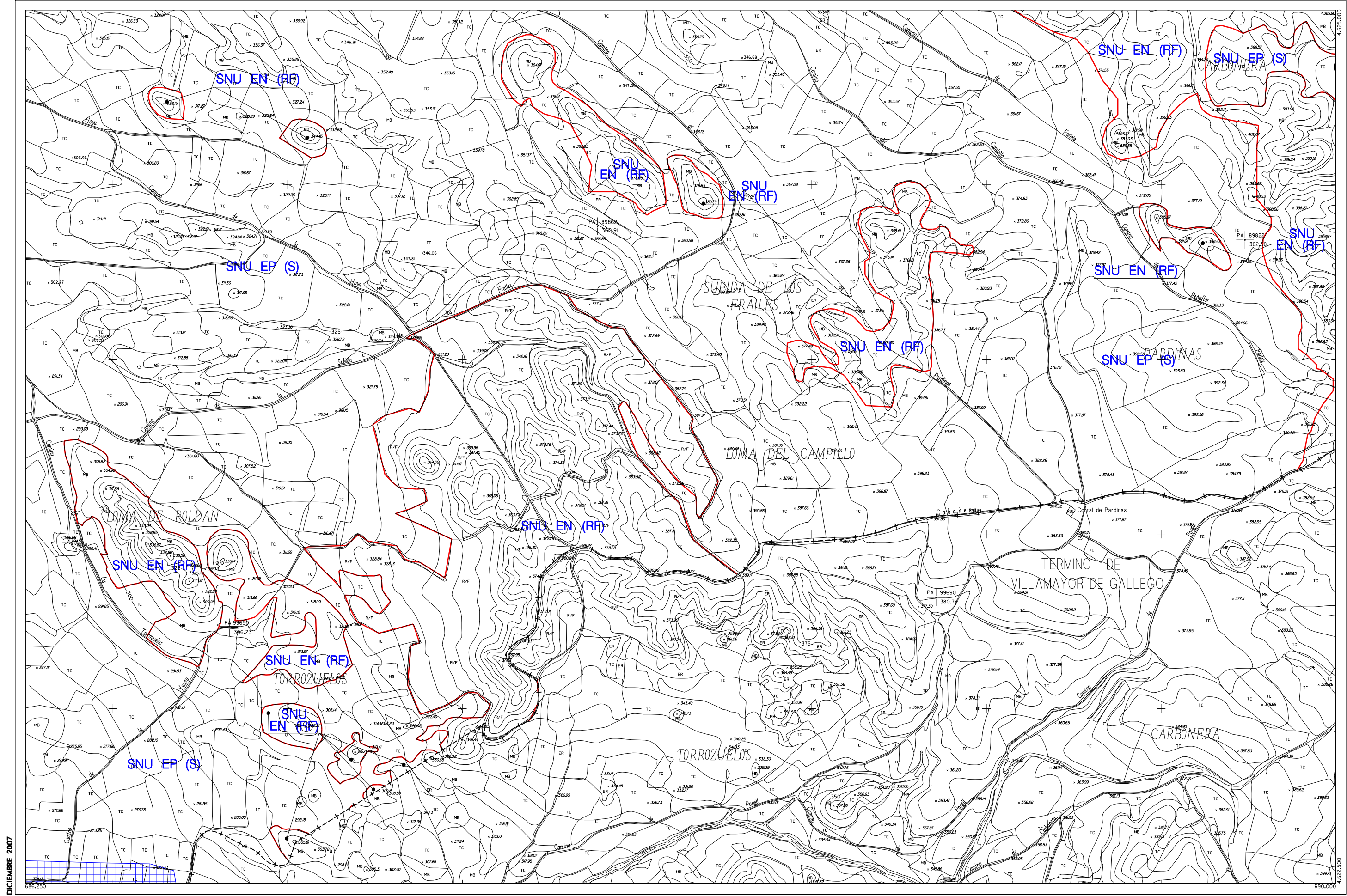
-	01	02
05	06	07
14	15	16

# CLASIFICACIÓN DEL SUELO



ESCALA 1/10.000





DICIEMBRE 2007



**Suelo Urbano**  
**SU** Consolidado  
**SU (NC)** No Consolidado  
**Suelo Urbanizable**  
**SU (D)** Delimitado  
**SUZ** No Delimitado

**Suelo No Urbanizable Especial** (\*\* Categoría)  
**SNU EN (\*\*)** Ecosistema Natural  
**SNU EP (\*\*)** Productivo Agrario  
**SNU EC** Patrimonio Cultural  
**SNU ET** Transición Tramo Urbano Ebro  
**SNU ES (\*\*)** Sectorial y Complementaria

**Suelo No Urbanizable Genérico**  
**SNU G (C)** Cuevas  
**SNU G (AL)** Actividades Logísticas  
**SNU G (VT)** Vertido, Tratamiento, Recuperación y Valoración de Residuos  
**SNU G (NRT)** Núcleos Rurales Tradicionales

**Sistema General**  
**SGU** Urbano  
**SGUZ** Urbanizable  
**SGNU** No Urbanizable

DIVISIÓN DE HOJAS

01	02	-
06	07	-
15	16	-

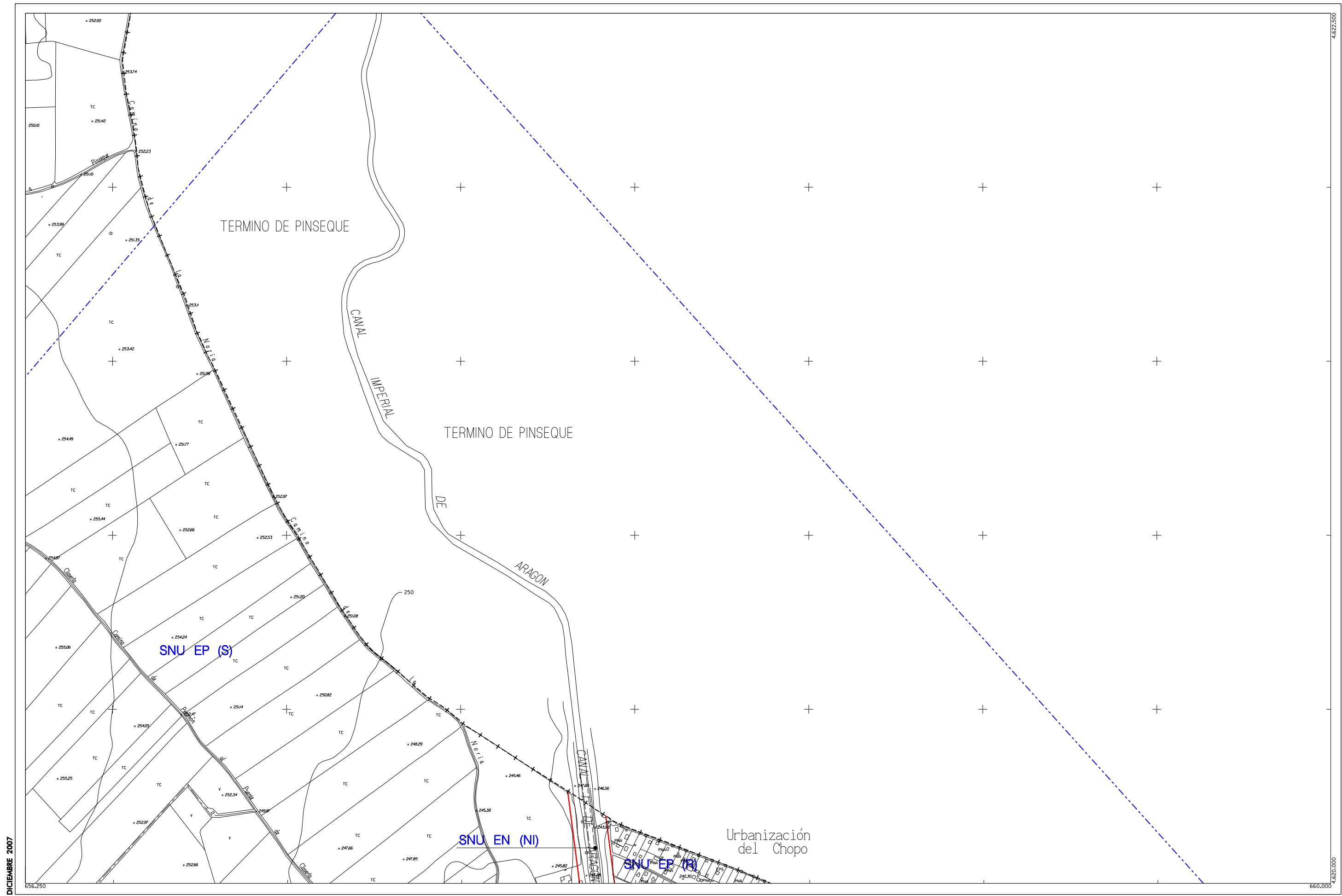
07

**CLASIFICACIÓN DEL SUELO**

0 100 200 400 m

ESCALA 1/10.000





DICIEMBRE 2007



**Suelo Urbano**  
**SU** Consolidado  
**SU (NC)** No Consolidado  
**Suelo Urbanizable**  
**SUZ (D)** Delimitado  
**SUZ** No Delimitado

**Suelo No Urbanizable Especial** (\*\* Categoría)  
**SNU EN (\*\*)** Ecosistema Natural  
**SNU EP (\*\*)** Productivo Agrario  
**SNU EC** Patrimonio Cultural  
**SNU ET** Transición Tramo Urbano Ebro  
**SNU ES (\*\*)** Sectorial y Complementaria

**Suelo No Urbanizable Genérico**  
**SNU G (C)** Cuevas  
**SNU G (AL)** Actividades Logísticas  
**SNU G (VT)** Vertido, Tratamiento, Recuperación y Valoración de Residuos  
**SNU G (NRT)** Núcleos Rurales Tradicionales

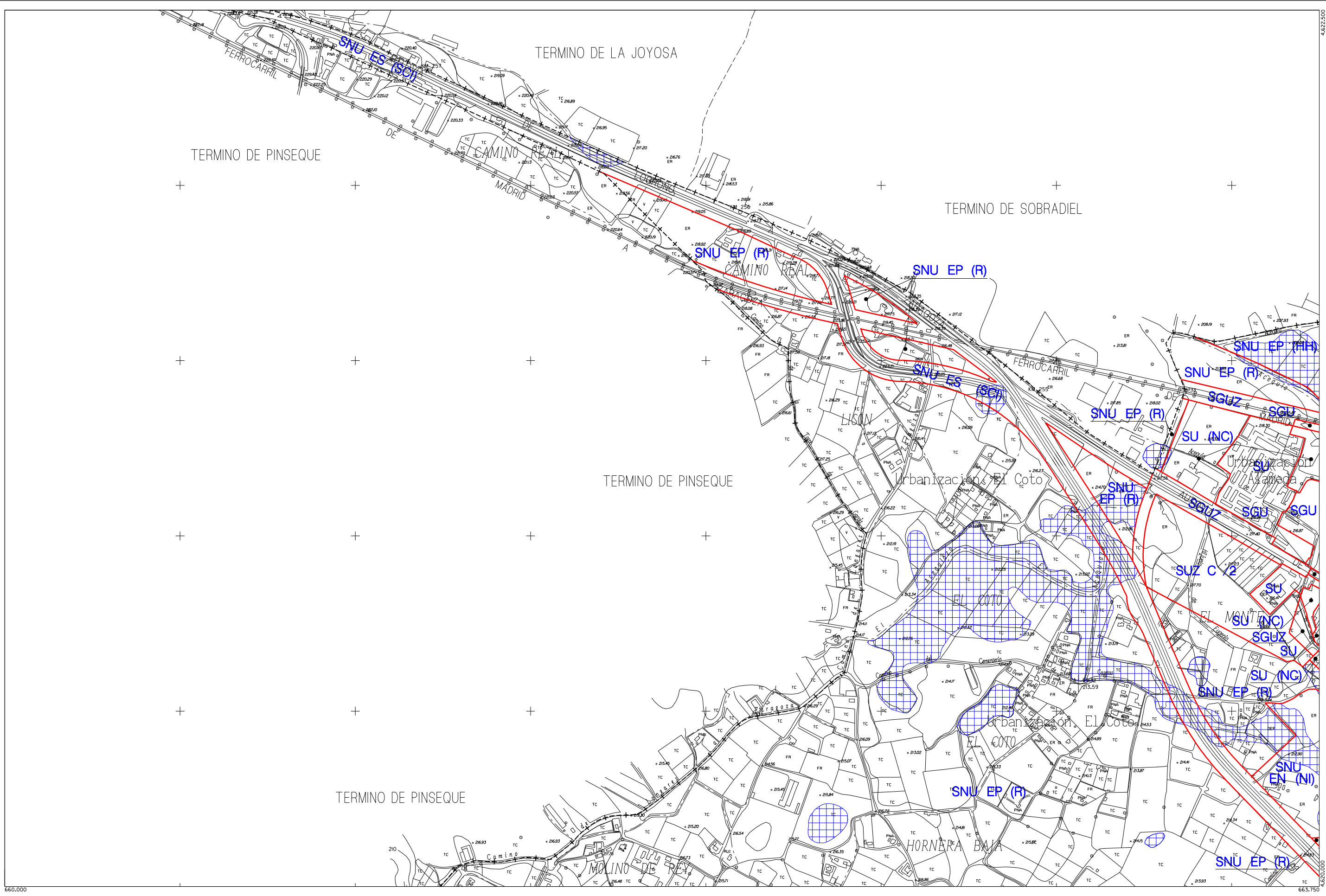
**Sistema General**  
**SGU** Urbano  
**SGUZ** Urbanizable  
**SGNU** No Urbanizable

DIVISIÓN DE HOJAS		
-	03	04
-	08	09
-	17	18

# CLASIFICACIÓN DEL SUELO

08





DICIEMBRE 2007

660.000

663.750



**Suelo Urbano**  
 SU Consolidado  
 SU (NC) No Consolidado  
 Suelo Urbanizable  
 SUZ (D) Delimitado  
 SUZ No Delimitado

**Suelo No Urbanizable Especial** (\*\* Categoría)  
 SNU EN (\*\*) Ecosistema Natural  
 SNU EP (\*\*) Productivo Agrario  
 SNU EC Patrimonio Cultural  
 SNU ET Transición Tramo Urbano Ebro  
 SNU ES (\*\*) Sectorial y Complementaria

**Suelo No Urbanizable Genérico**  
 SNU G (C) Cuevas  
 SNU G (AL) Actividades Logísticas  
 SNU G (VT) Vertido, Tratamiento, Recuperación y Valoración de Residuos  
 SNU G (NRT) Núcleos Rurales Tradicionales

**Sistema General**  
 SGU Urbano  
 SGUZ Urbanizable  
 SGNU No Urbanizable

DIVISIÓN DE HOJAS

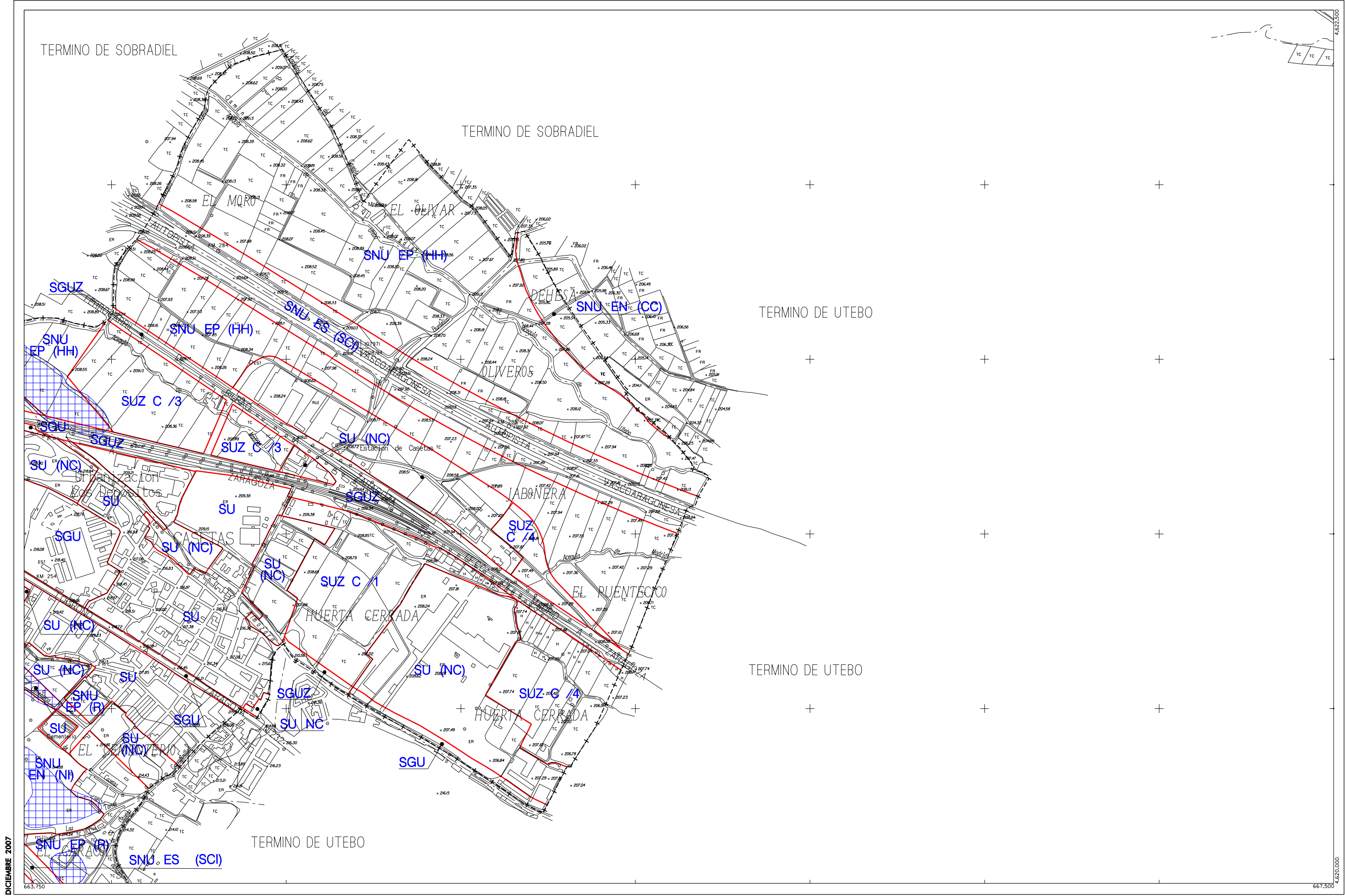
03	04	-
08	09	10
17	18	19

09

**CLASIFICACIÓN DEL SUELO**







DICIEMBRE 2007



**Suelo Urbano**  
 SU Consolidado  
 SU (NC) No Consolidado  
**Suelo Urbanizable**  
 SUZ (D) Delimitado  
 SUZ No Delimitado

**Suelo No Urbanizable Especial** (\*\* Categoría)  
 SNU EN (\*\*) Ecosistema Natural  
 SNU EP (\*\*) Productivo Agrario  
 SNU EC Patrimonio Cultural  
 SNU ET Transición Tramo Urbano Ebro  
 SNU ES (\*\*) Sectorial y Complementaria

**Suelo No Urbanizable Genérico**  
 SNU G (C) Cuevas  
 SNU G (AL) Actividades Logísticas  
 SNU G (VT) Vertido, Tratamiento, Recuperación y Valoración de Residuos  
 SNU G (NRT) Núcleos Rurales Tradicionales

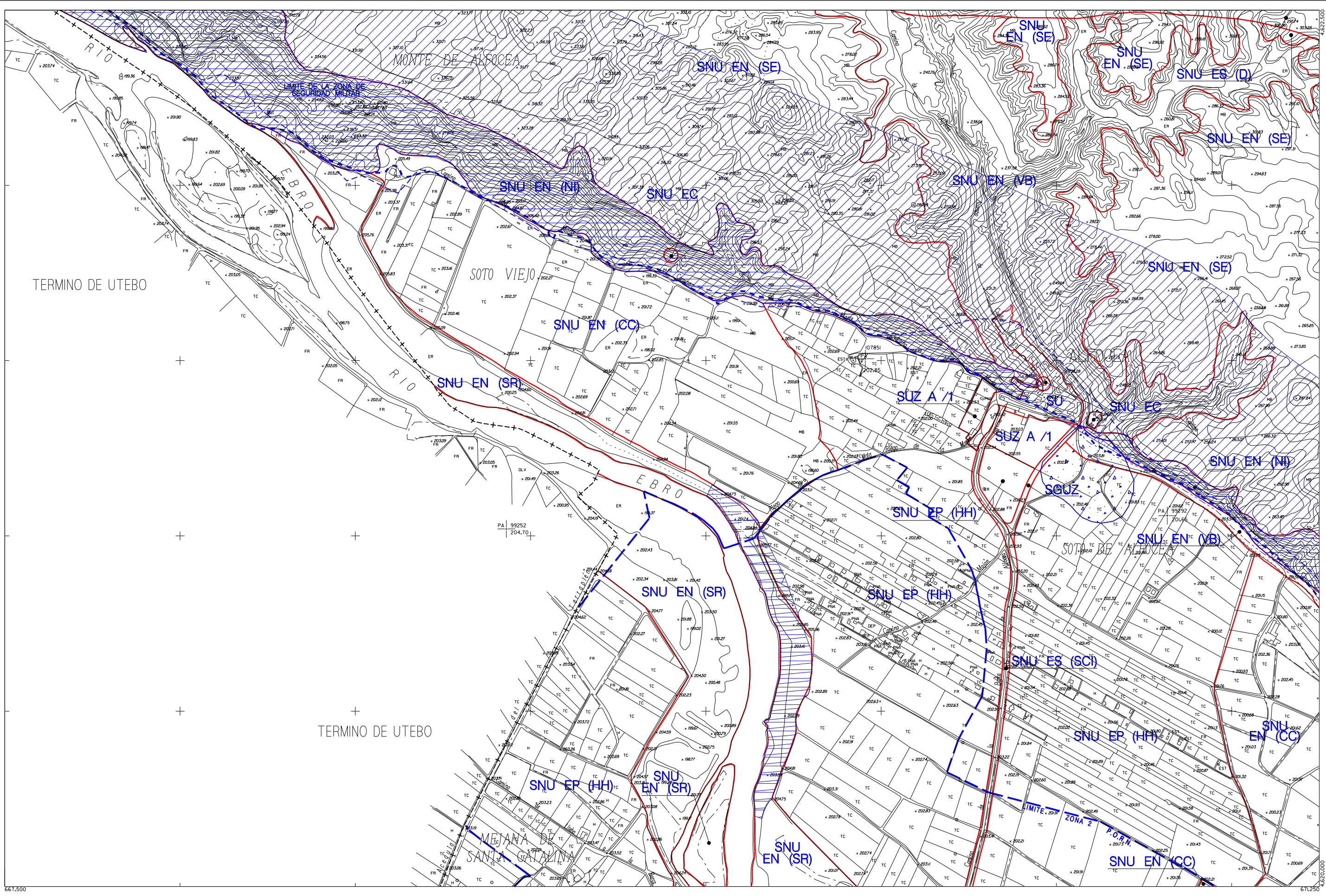
**Sistema General**  
 SGU Urbano  
 SGUZ Urbanizable  
 SGNU No Urbanizable

DIVISIÓN DE HOJAS

04	-	-
09	10	11
18	19	20

# CLASIFICACIÓN DEL SUELO





DICIEMBRE 2007

667,500

671,250



**Suelo Urbano**  
**SU** Consolidado  
**SU (NC)** No Consolidado  
**Suelo Urbanizable**  
**SUZ (D)** Delimitado  
**SUZ** No Delimitado

**Suelo No Urbanizable Especial** (\*\* Categoría)  
**SNU EN (\*\*)** Ecosistema Natural  
**SNU EP (\*\*)** Productivo Agrario  
**SNU EC** Patrimonio Cultural  
**SNU ET** Transición Tramo Urbano Ebro  
**SNU ES (\*\*)** Sectorial y Complementaria

**Suelo No Urbanizable Genérico**  
**SNU G (C)** Cuevas  
**SNU G (AL)** Actividades Logísticas  
**SNU G (VT)** Vertido, Tratamiento, Recuperación y Valoración de Residuos  
**SNU G (NRT)** Núcleos Rurales Tradicionales

**Sistema General**  
**SGU** Urbano  
**SGUZ** Urbanizable  
**SGNU** No Urbanizable

DIVISIÓN DE HOJAS

-	-	-
10	11	12
19	20	21

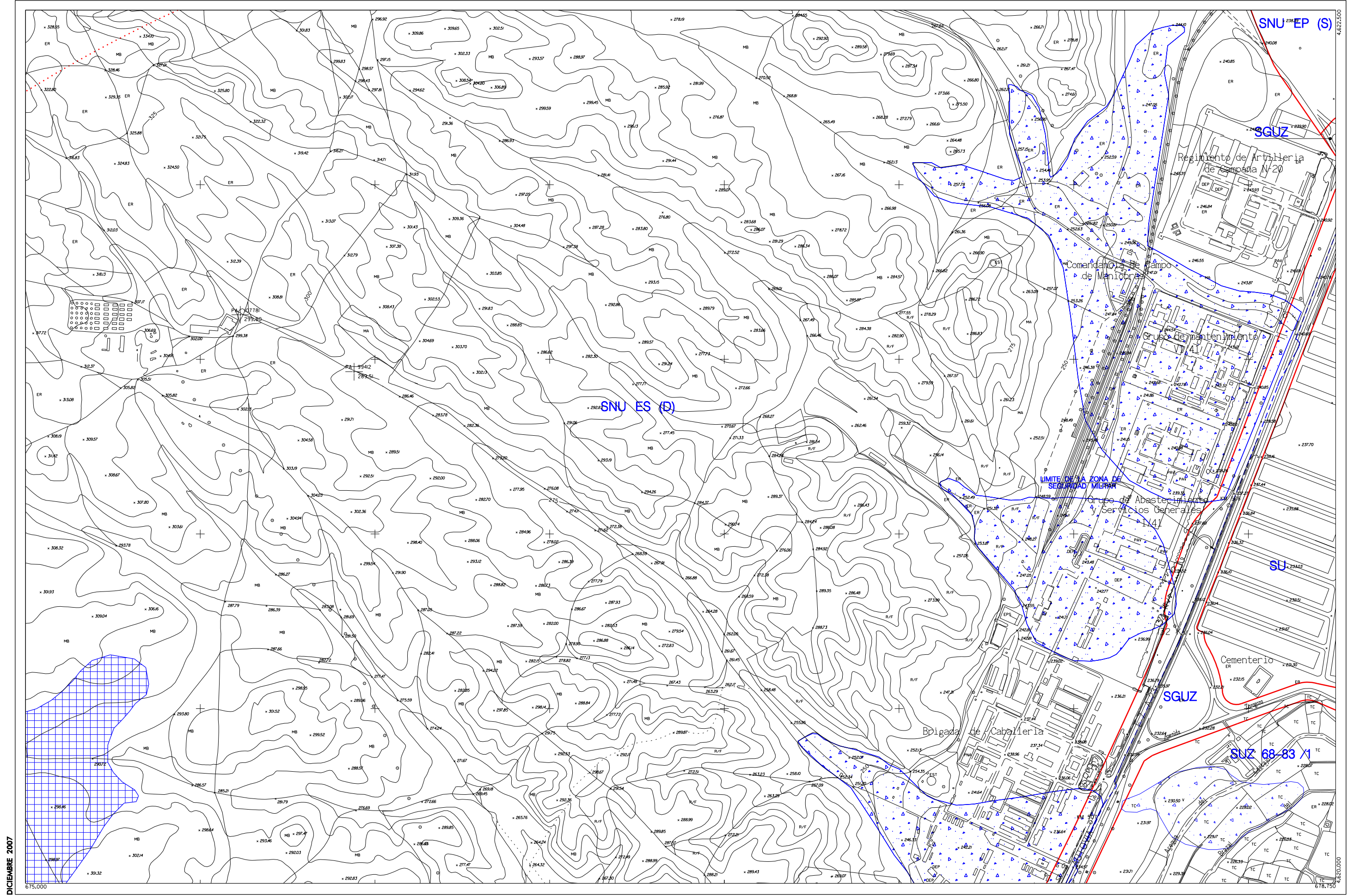
# CLASIFICACIÓN DEL SUELO











DICIEMBRE 2007



<b>Suelo Urbano</b>	<b>Suelo No Urbanizable Especial</b> (** Categoría)	<b>Suelo No Urbanizable Genérico</b>	<b>Sistema General</b>
SU Consolidado	SNU EN (***) Ecosistema Natural	SNU G (C) Cuevas	SGU Urbano
SU (NC) No Consolidado	SNU EP (***) Productivo Agrario	SNU G (AL) Actividades Logísticas	SGUZ Urbanizable
Suelo Urbanizable	SNU EC Patrimonio Cultural	SNU G (VT) Vertido, Tratamiento, Recuperación y Valoración de Residuos	SGNU No Urbanizable
SUZ (D) Delimitado	SNU ET Transición Tramo Urbano Ebro	SNU G (NRT) Núcleos Rurales Tradicionales	
SUZ No Delimitado	SNU ES (***) Sectorial y Complementaria		

DIVISIÓN DE HOJAS

-	-	05
12	13	14
21	22	23

# CLASIFICACIÓN DEL SUELO



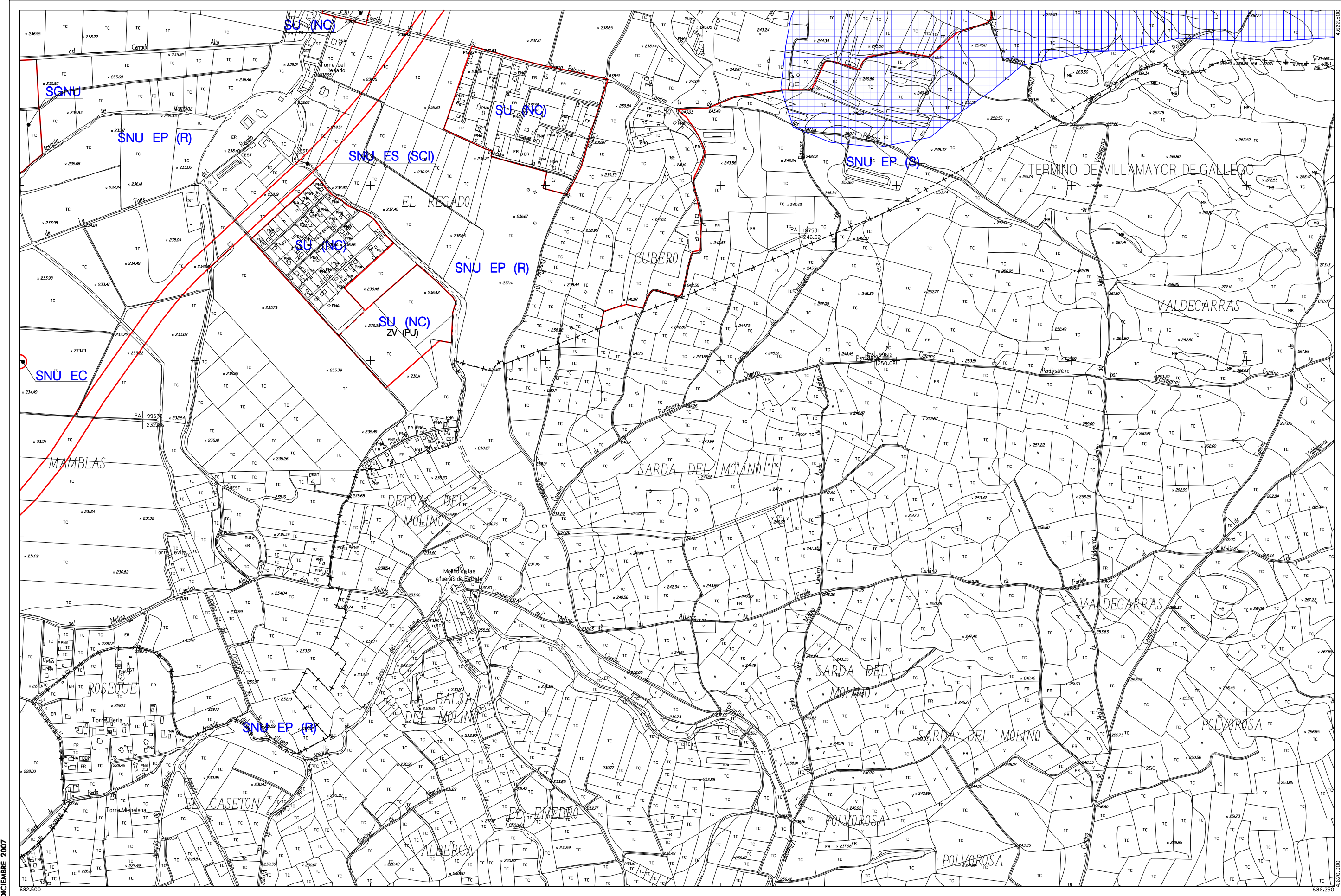
ESCALA 1/10.000

## PLAN GENERAL DE ORDENACIÓN URBANA DE ZARAGOZA









DICIEMBRE 2007



<b>Suelo Urbano</b>	<b>Suelo No Urbanizable Especial</b> (** Categoría)
SU Consolidado	SNU EN (**) Ecosistema Natural
SU (NC) No Consolidado	SNU EP (**) Productivo Agrario
Suelo Urbanizable	SNU EC Patrimonio Cultural
SUZ (D) Delimitado	SNU ET Transición Tramo Urbano Ebro
SUZ No Delimitado	SNU ES (**) Sectorial y Complementaria

<b>Suelo No Urbanizable Genérico</b>
SNU G (C) Cuevas
SNU G (AL) Actividades Logísticas
SNU G (VT) Vertido, Tratamiento, Recuperación y Valoración de Residuos
SNU G (NRT) Núcleos Rurales Tradicionales

<b>Sistema General</b>
SGU Urbano
SGUZ Urbanizable
SGNU No Urbanizable

DIVISIÓN DE HOJAS		
05	06	07
14	15	16
23	-	-

# CLASIFICACIÓN DEL SUELO



ESCALA 1/10.000





DICIEMBRE 2007



**Suelo Urbano**  
**SU** Consolidado  
**SU (NC)** No Consolidado  
**Suelo Urbanizable**  
**SUZ (D)** Delimitado  
**SUZ** No Delimitado

**Suelo No Urbanizable Especial** (\*\* Categoría)  
**SNU EN (\*\*)** Ecosistema Natural  
**SNU EP (\*\*)** Productivo Agrario  
**SNU EC** Patrimonio Cultural  
**SNU ET** Transición Tramo Urbano Ebro  
**SNU ES (\*\*)** Sectorial y Complementaria

**Suelo No Urbanizable Genérico**  
**SNU G (C)** Cuevas  
**SNU G (AL)** Actividades Logísticas  
**SNU G (VT)** Vertido, Tratamiento, Recuperación y Valoración de Residuos  
**SNU G (NRT)** Núcleos Rurales Tradicionales

**Sistema General**  
**SGU** Urbano  
**SGUZ** Urbanizable  
**SGNU** No Urbanizable

DIVISIÓN DE HOJAS

06	07	-
15	16	-
-	-	-

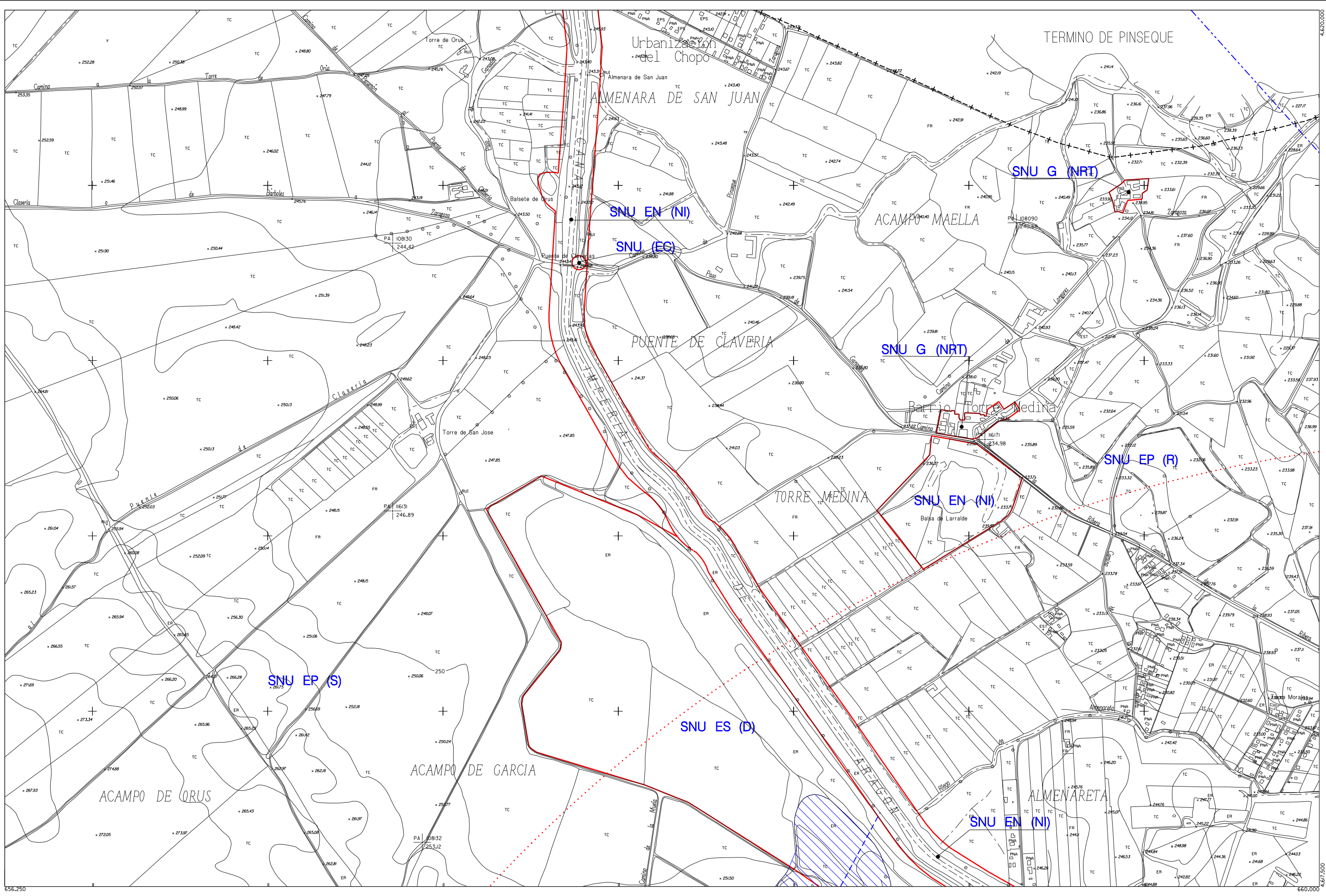
**CLASIFICACIÓN DEL SUELO**



ESCALA 1/10.000

**PLAN GENERAL DE ORDENACIÓN URBANA DE ZARAGOZA**





DICIEMBRE 2007

656.250

660.000



**Suelo Urbano**  
**SU** Consolidado  
**SU (NC)** No Consolidado  
**Suelo Urbanizable**  
**SUZ (D)** Delimitado  
**SUZ** No Delimitado

**Suelo No Urbanizable Especial** (\*\* Categoría)  
**SNU EN (\*\*)** Ecosistema Natural  
**SNU EP (\*\*)** Productivo Agrario  
**SNU EC** Patrimonio Cultural  
**SNU ET** Transición Tramo Urbano Ebro  
**SNU ES (\*\*)** Sectorial y Complementaria

**Suelo No Urbanizable Genérico**  
**SNU G (C)** Cuevas  
**SNU G (AL)** Actividades Logísticas  
**SNU G (VT)** Vertido, Tratamiento, Recuperación y Valoración de Residuos  
**SNU G (NRT)** Núcleos Rurales Tradicionales

**Sistema General**  
**SGU** Urbano  
**SGUZ** Urbanizable  
**SGNU** No Urbanizable

DIVISIÓN DE HOJAS

-	08	09
-	17	18
-	26	27

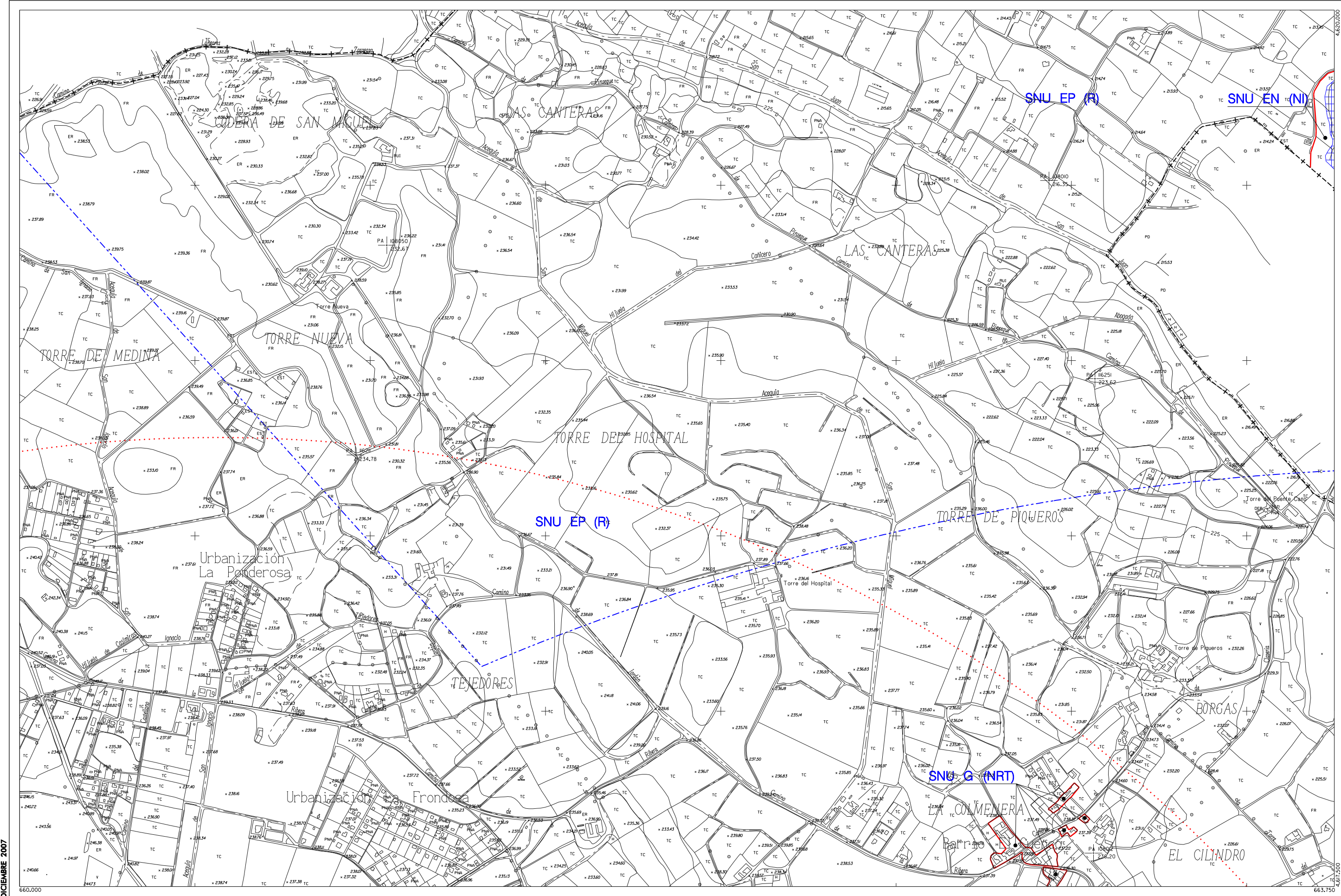
# CLASIFICACIÓN DEL SUELO



ESCALA 1/10.000

## PLAN GENERAL DE ORDENACIÓN URBANA DE ZARAGOZA





DICIEMBRE 2007



**Suelo Urbano**  
**SU** Consolidado  
**SU (NC)** No Consolidado  
**Suelo Urbanizable**  
**SUZ (D)** Delimitado  
**SUZ** No Delimitado

**Suelo No Urbanizable Especial** (\*\* Categoría)  
**SNU EN (\*\*)** Ecosistema Natural  
**SNU EP (\*\*)** Productivo Agrario  
**SNU EC** Patrimonio Cultural  
**SNU ET** Transición Tramo Urbano Ebro  
**SNU ES (\*\*)** Sectorial y Complementaria

**Suelo No Urbanizable Genérico**  
**SNU G (C)** Cuevas  
**SNU G (AL)** Actividades Logísticas  
**SNU G (VT)** Vertido, Tratamiento, Recuperación y Valoración de Residuos  
**SNU G (NRT)** Núcleos Rurales Tradicionales

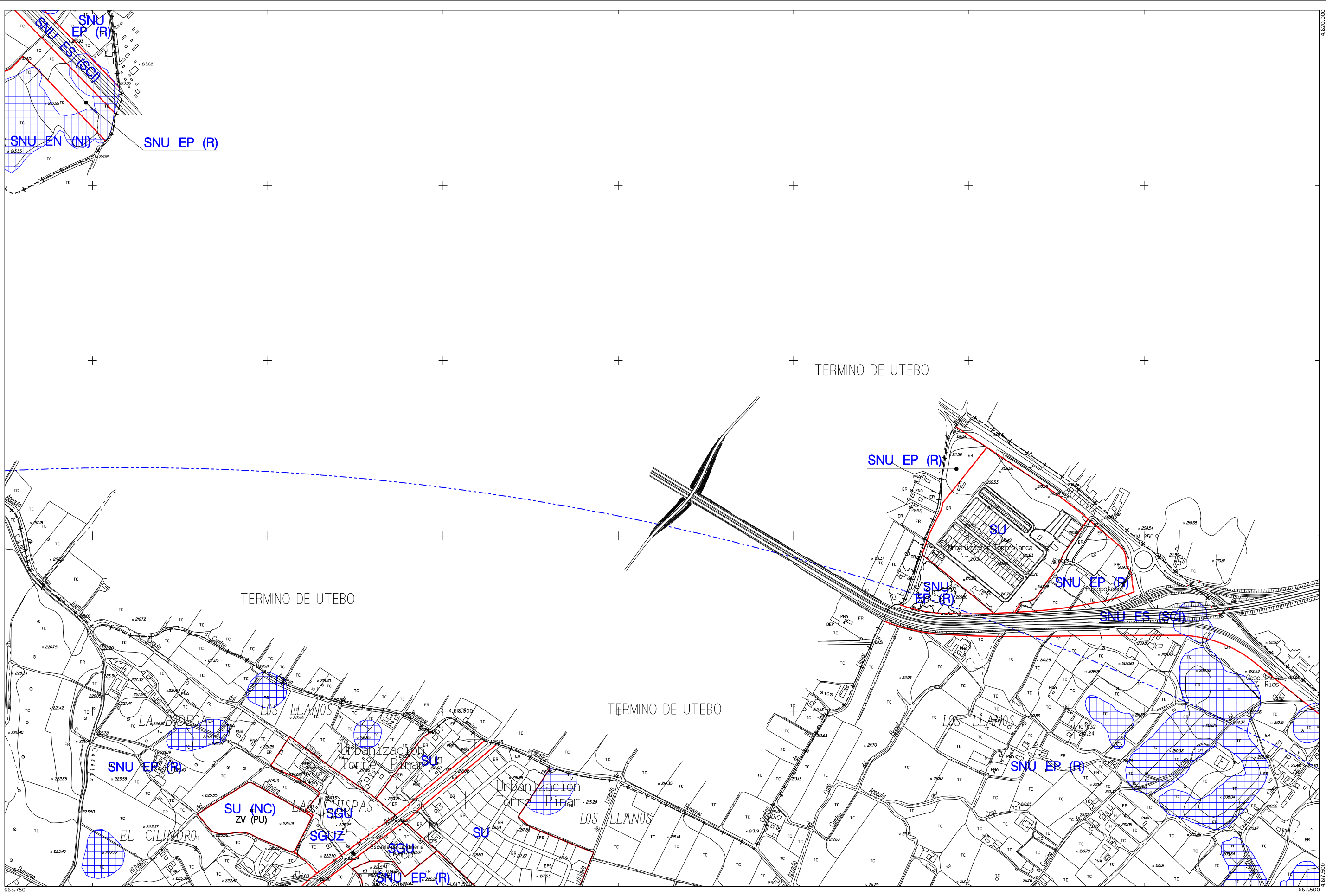
**Sistema General**  
**SGU** Urbano  
**SGUZ** Urbanizable  
**SGNU** No Urbanizable

**DIVISIÓN DE HOJAS**

08	09	10
17	18	19
26	27	28

# CLASIFICACIÓN DEL SUELO





DICIEMBRE 2007



**Suelo Urbano**  
 SU Consolidado  
 SU (NC) No Consolidado  
**Suelo Urbanizable**  
 SUZ (D) Delimitado  
 SUZ No Delimitado

**Suelo No Urbanizable Especial** (\*\* Categoría)  
 SNU EN (\*\*) Ecosistema Natural  
 SNU EP (\*\*) Productivo Agrario  
 SNU EC Patrimonio Cultural  
 SNU ET Transición Tramo Urbano Ebro  
 SNU ES (\*\*) Sectorial y Complementaria

**Suelo No Urbanizable Genérico**  
 SNU G (C) Cuevas  
 SNU G (AL) Actividades Logísticas  
 SNU G (VT) Vertido, Tratamiento, Recuperación y Valoración de Residuos  
 SNU G (NRT) Núcleos Rurales Tradicionales

**Sistema General**  
 SGU Urbano  
 SGUZ Urbanizable  
 SGNU No Urbanizable

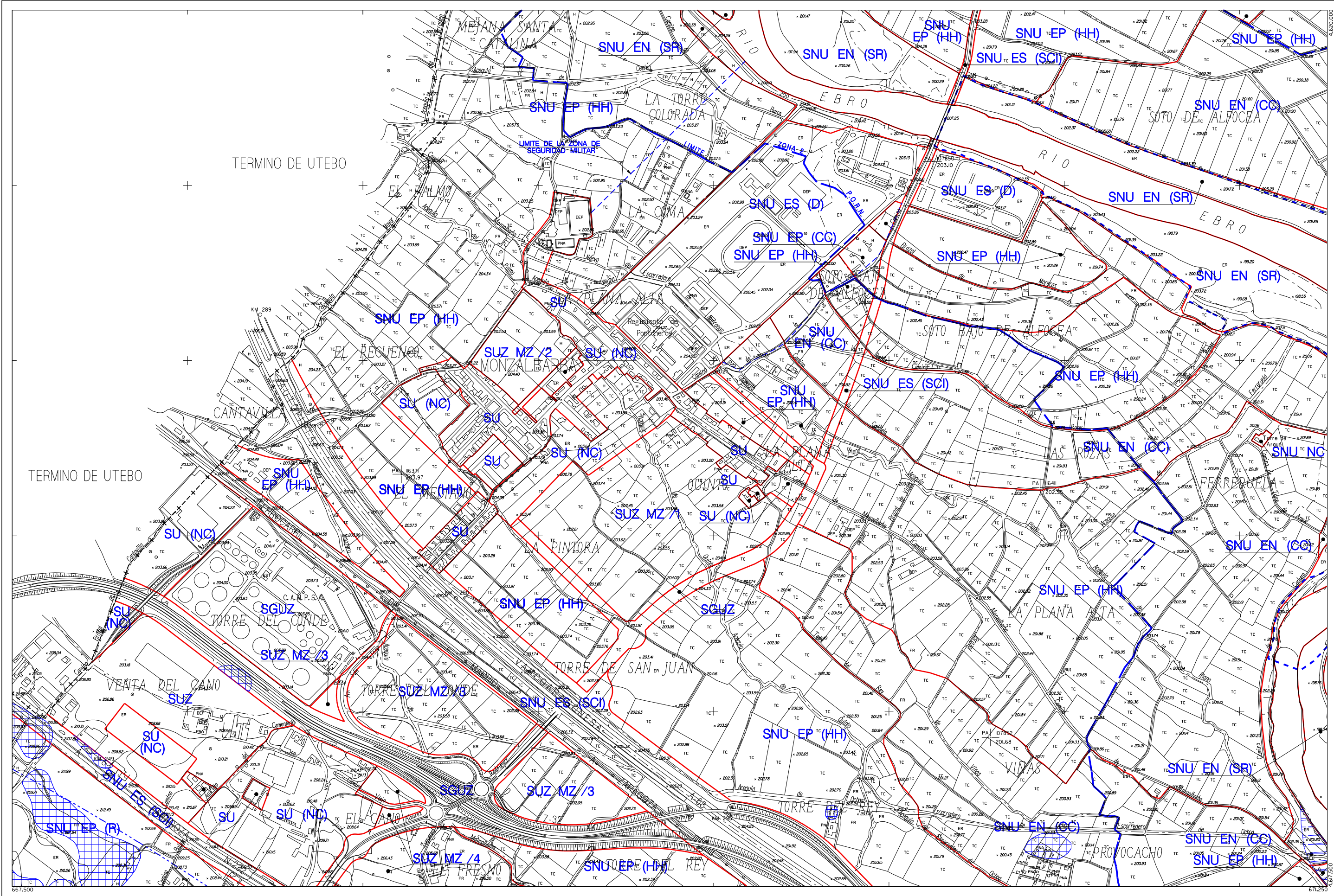
DIVISIÓN DE HOJAS

09	10	11
18	19	20
27	28	29

# CLASIFICACIÓN DEL SUELO







DICIEMBRE 2007



**Suelo Urbano**  
 SU Consolidado  
 SU (NC) No Consolidado  
**Suelo Urbanizable**  
 SUZ (D) Delimitado  
 SUZ No Delimitado

**Suelo No Urbanizable Especial** (\*\* Categoría)  
 SNU EN (\*\*) Ecosistema Natural  
 SNU EP (\*\*) Productivo Agrario  
 SNU EC Patrimonio Cultural  
 SNU ET Transición Tramo Urbano Ebro  
 SNU ES (\*\*) Sectorial y Complementaria

**Suelo No Urbanizable Genérico**  
 SNU G (C) Cuevas  
 SNU G (AL) Actividades Logísticas  
 SNU G (VT) Vertido, Tratamiento, Recuperación y Valoración de Residuos  
 SNU G (NRT) Núcleos Rurales Tradicionales

**Sistema General**  
 SGU Urbano  
 SGUZ Urbanizable  
 SGNU No Urbanizable

DIVISIÓN DE HOJAS

10	11	12
19	20	21
28	29	30

# CLASIFICACIÓN DEL SUELO



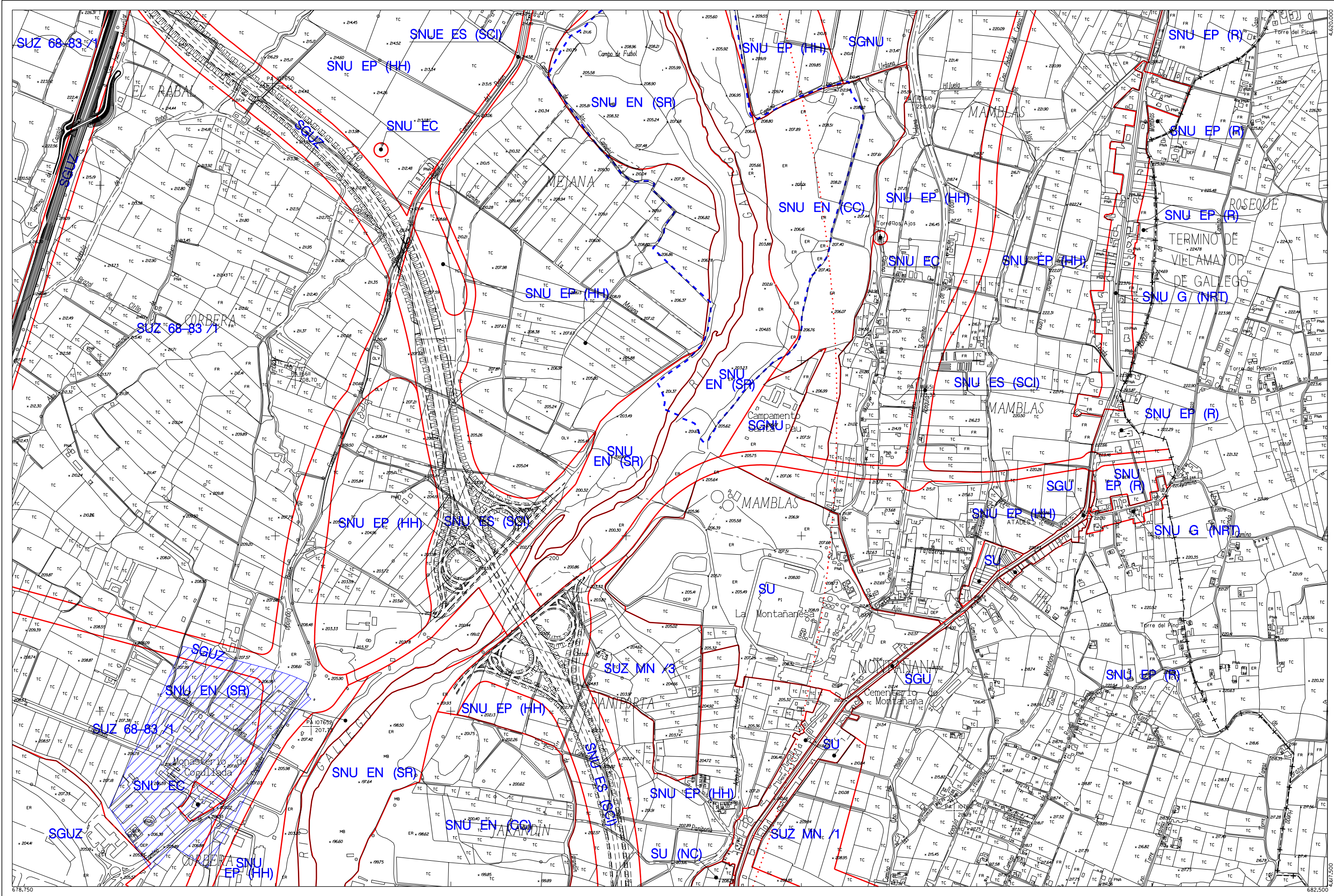












DICIEMBRE 2007



**Suelo Urbano**  
**SU** Consolidado  
**SU (NC)** No Consolidado  
**Suelo Urbanizable**  
**SUZ (D)** Delimitado  
**SUZ** No Delimitado

**Suelo No Urbanizable Especial** (\*\* Categoría)  
**SNU EN (\*\*)** Ecosistema Natural  
**SNU EP (\*\*)** Productivo Agrario  
**SNU EC** Patrimonio Cultural  
**SNU ET** Transición Tramo Urbano Ebro  
**SNU ES (\*\*)** Sectorial y Complementaria

**Suelo No Urbanizable Genérico**  
**SNU G (C)** Cuevas  
**SNU G (AL)** Actividades Logísticas  
**SNU G (VT)** Vertido, Tratamiento, Recuperación y Valoración de Residuos  
**SNU G (NRT)** Núcleos Rurales Tradicionales

**Sistema General**  
**SGU** Urbano  
**SGUZ** Urbanizable  
**SGNU** No Urbanizable

DIVISIÓN DE HOJAS

13	14	15
22	23	-
31	32	33

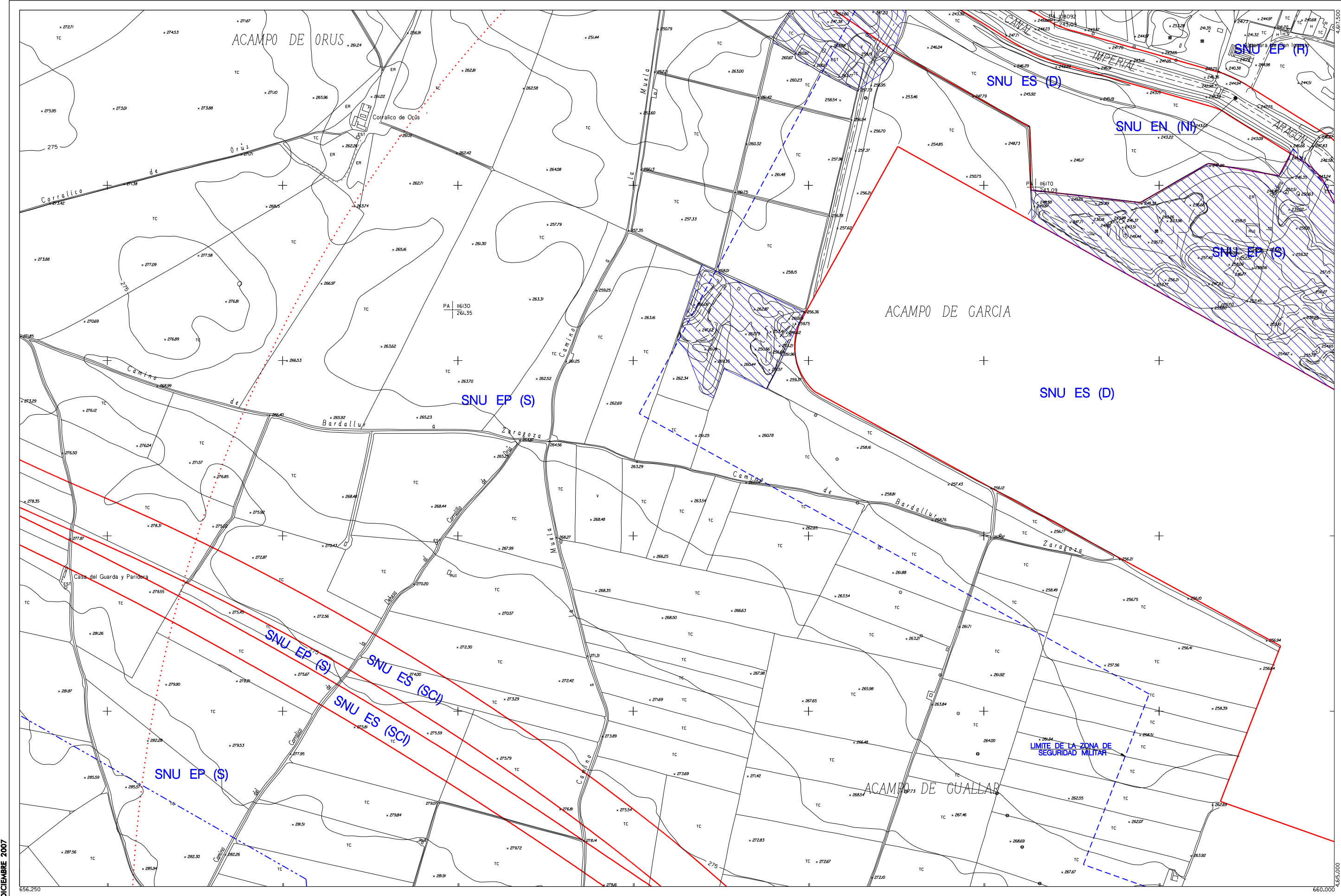
# CLASIFICACIÓN DEL SUELO



ESCALA 1/10.000

## PLAN GENERAL DE ORDENACIÓN URBANA DE ZARAGOZA





DICIEMBRE 2007



<b>Suelo Urbano</b>	<b>Suelo No Urbanizable Especial</b> (** Categoría)	<b>Suelo No Urbanizable Genérico</b>	<b>Sistema General</b>
SU Consolidado	SNU EN (**) Ecosistema Natural	SNU G (C) Cuevas	SGU Urbano
SU (NC) No Consolidado	SNU EP (**) Productivo Agrario	SNU G (AL) Actividades Logísticas	SGUZ Urbanizable
Suelo Urbanizable	SNU EC Patrimonio Cultural	SNU G (VT) Vertido, Tratamiento, Recuperación y Valoración de Residuos	SGNU No Urbanizable
SUZ (D) Delimitado	SNU ET Transición Tramo Urbano Ebro	SNU G (NRT) Núcleos Rurales Tradicionales	
SUZ No Delimitado	SNU ES (**) Sectorial y Complementaria		

DIVISIÓN DE HOJAS

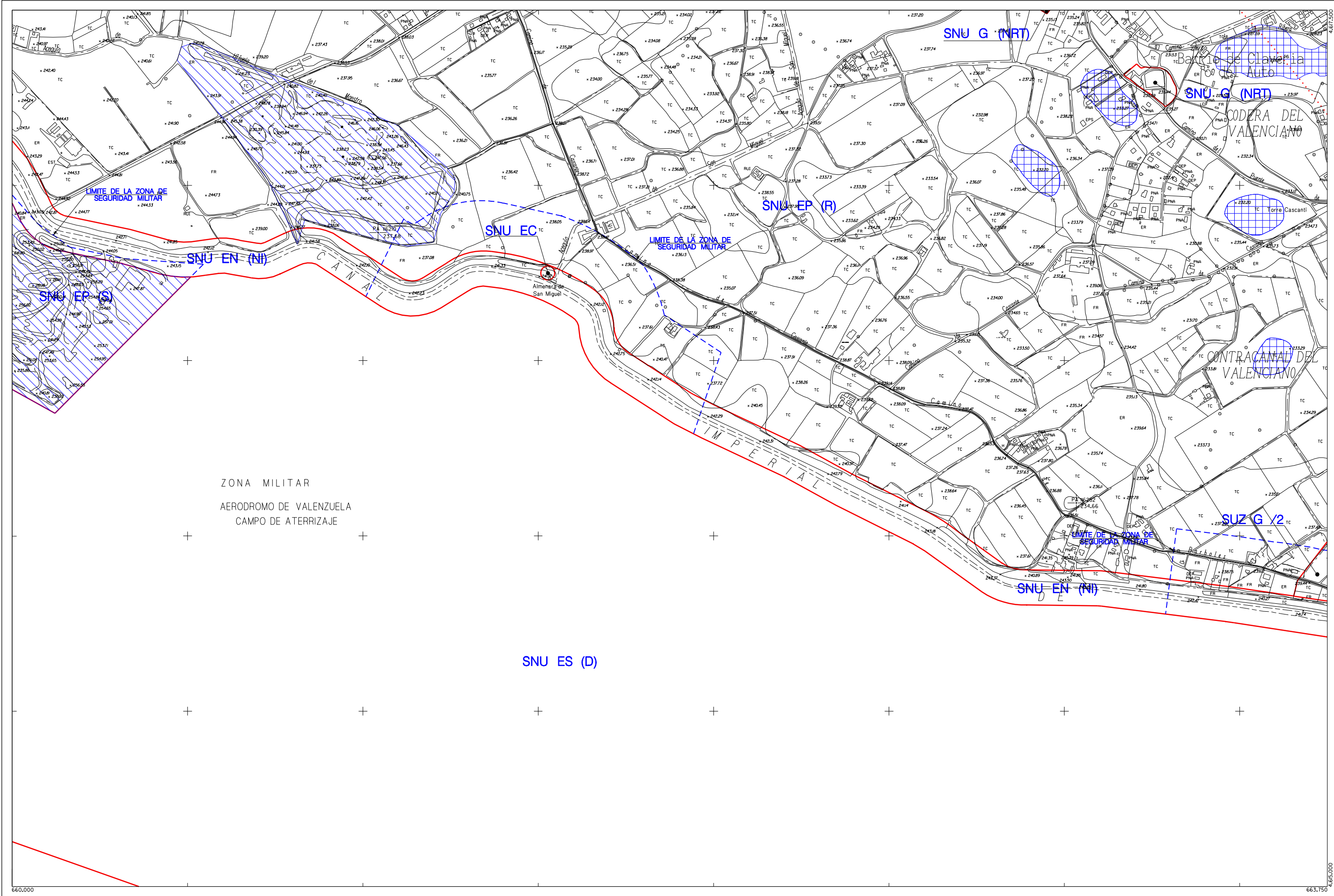
-	17	18
-	26	27
-	35	36

# CLASIFICACIÓN DEL SUELO



ESCALA 1/10.000





DICIEMBRE 2007

660,000

663,750



**Suelo Urbano**  
 SU Consolidado  
 SU (NC) No Consolidado  
 Suelo Urbanizable  
 SUZ (D) Delimitado  
 SUZ No Delimitado

**Suelo No Urbanizable Especial** (\*\* Categoría)  
 SNU EN (\*\*) Ecosistema Natural  
 SNU EP (\*\*) Productivo Agrario  
 SNU EC Patrimonio Cultural  
 SNU ET Transición Tramo Urbano Ebro  
 SNU ES (\*\*) Sectorial y Complementaria

**Suelo No Urbanizable Genérico**  
 SNU G (C) Cuevas  
 SNU G (AL) Actividades Logísticas  
 SNU G (VT) Vertido, Tratamiento, Recuperación y Valoración de Residuos  
 SNU G (NRT) Núcleos Rurales Tradicionales

**Sistema General**  
 SGU Urbano  
 SGUZ Urbanizable  
 SGNU No Urbanizable

DIVISIÓN DE HOJAS

17	18	19
26	27	28
35	36	37

**CLASIFICACIÓN DEL SUELO**

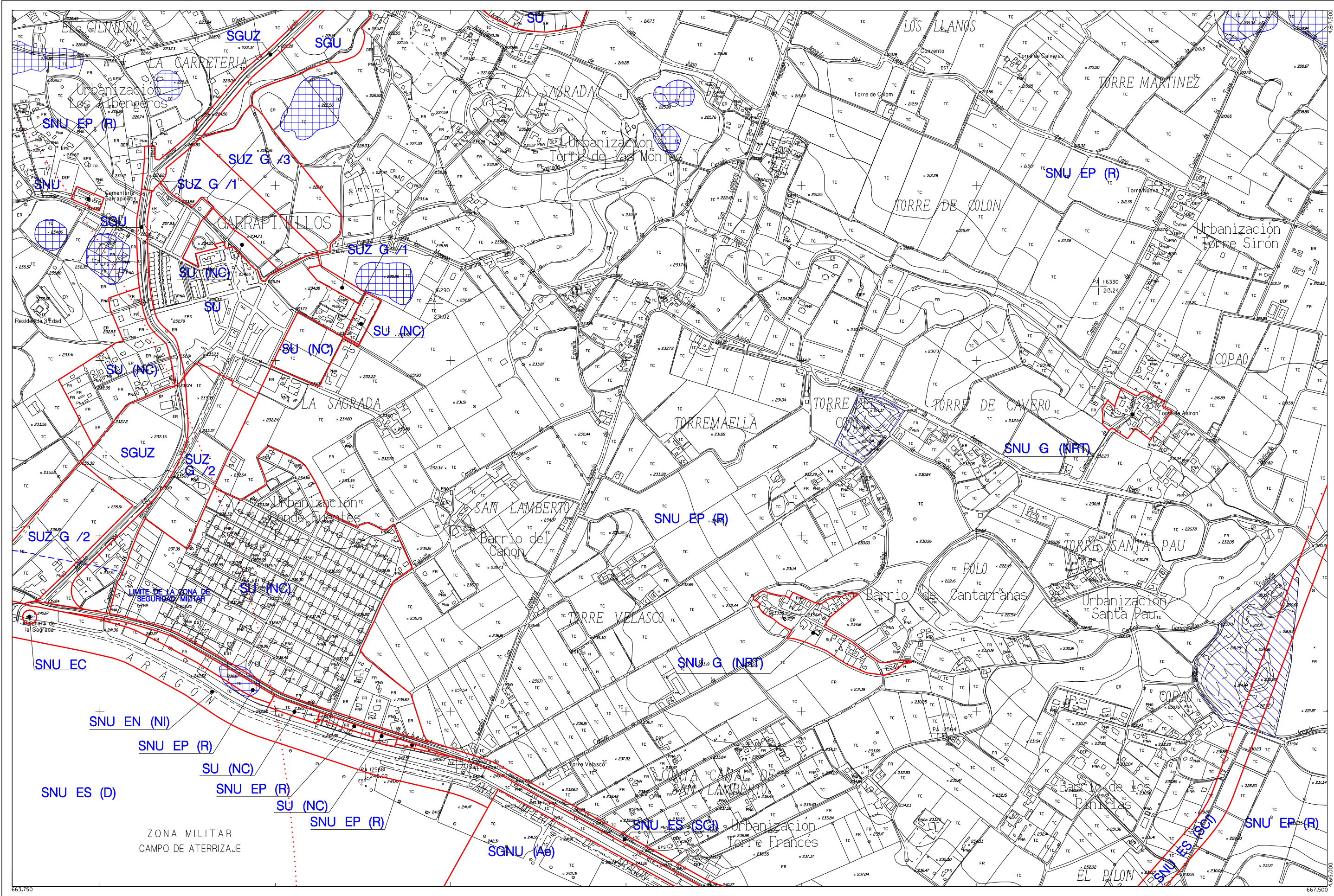


ESCALA 1/10.000

**PLAN GENERAL DE ORDENACIÓN URBANA DE ZARAGOZA**



TEXTO FUNDIDO 2007



DICIEMBRE 2007

663.750

667.500



**Suelo Urbano**  
**SU** Consolidado  
**SU (NC)** No Consolidado  
**Suelo Urbanizable**  
**SU (D)** Delimitado  
**SUZ** No Delimitado

**Suelo No Urbanizable Especial** (\*\* Categoría)  
**SNU EN (\*\*)** Ecosistema Natural  
**SNU EP (\*\*)** Productivo Agrario  
**SNU ET** Patrimonio Cultural  
**SNU ES (\*\*)** Transición Tramo Urbano Ebro Sectorial y Complementaria

**Suelo No Urbanizable Genérico**  
**SNU G (C)** Cuevas  
**SNU G (AL)** Actividades Logísticas  
**SNU G (VT)** Vertido, Tratamiento, Recuperación y Valoración de Residuos  
**SNU G (NRT)** Núcleos Rurales Tradicionales

**Sistema General**  
**SGU** Urbano  
**SGUZ** Urbanizable  
**SGNU** No Urbanizable

DIVISIÓN DE HOJAS

18	19	20
27	28	29
36	37	38

28

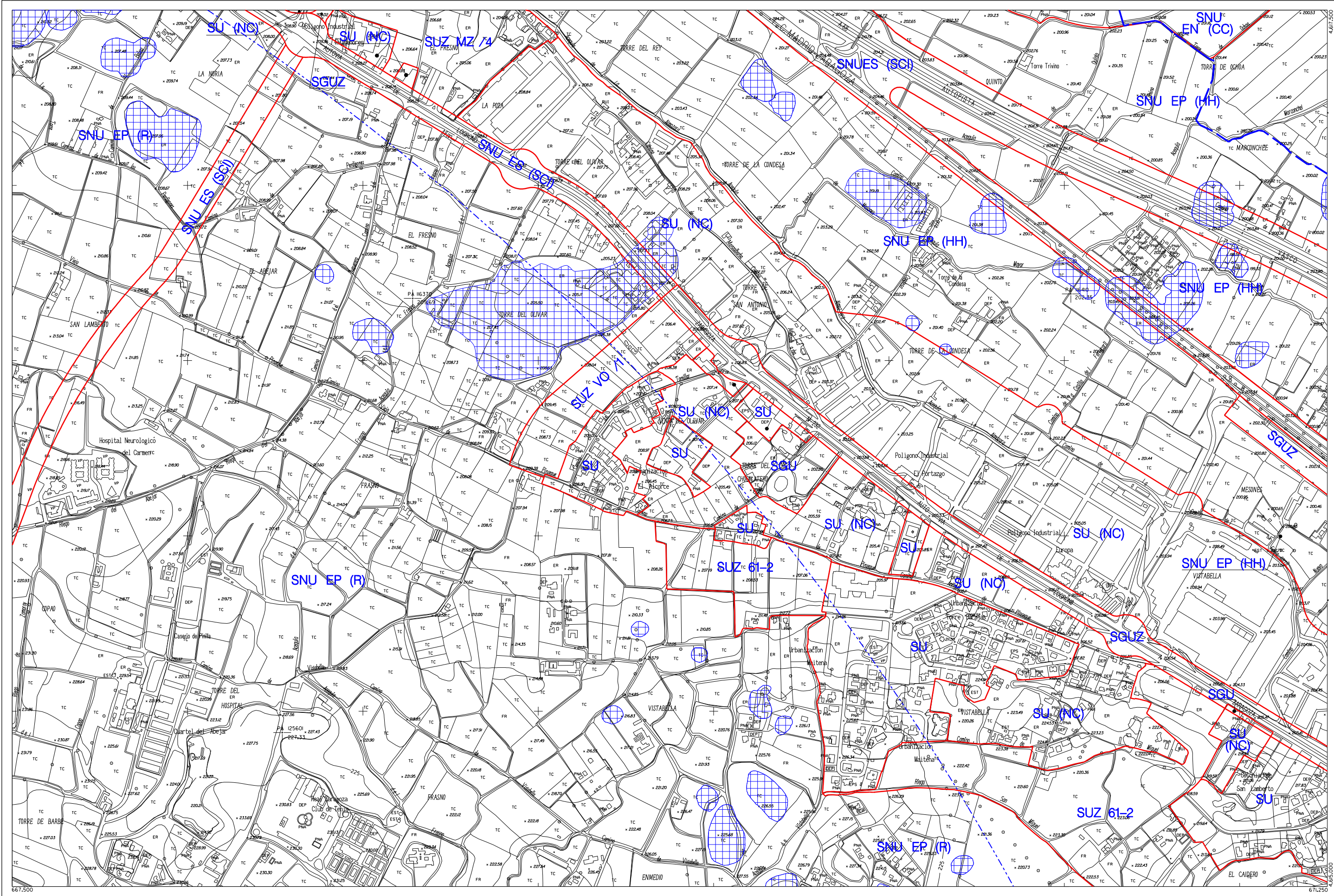
**CLASIFICACIÓN DEL SUELO**

**PLAN GENERAL DE ORDENACIÓN URBANA DE ZARAGOZA**



ESCALA 1/10.000





DICIEMBRE 2007



- |                          |   |
|--------------------------|---|
| <b>Suelo Urbano</b>      | <b>Suelo No Urbanizable Especial</b> (** Categoría) |
| SU Consolidado           | SNU EN (** Ecosistema Natural                       |
| SU (NC) No Consolidado   | SNU EP (** Productivo Agrario                       |
| <b>Suelo Urbanizable</b> | SNU EC Patrimonio Cultural                          |
| SU (D) Delimitado        | SNU ET Transición Tramo Urbano Ebro                 |
| SUZ No Delimitado        | SNU ES (** Sectorial y Complementaria               |

- |  |
|--|
| <b>Suelo No Urbanizable Genérico</b>                                   |
| SNU G (C) Cuevas   |
| SNU G (AL) Actividades Logísticas                                      |
| SNU G (VT) Vertido, Tratamiento, Recuperación y Valoración de Residuos |
| SNU G (NRT) Núcleos Rurales Tradicionales                              |

- |                        |
|------------------------|
| <b>Sistema General</b> |
| SGU Urbano             |
| SGUZ Urbanizable       |
| SGNU No Urbanizable    |

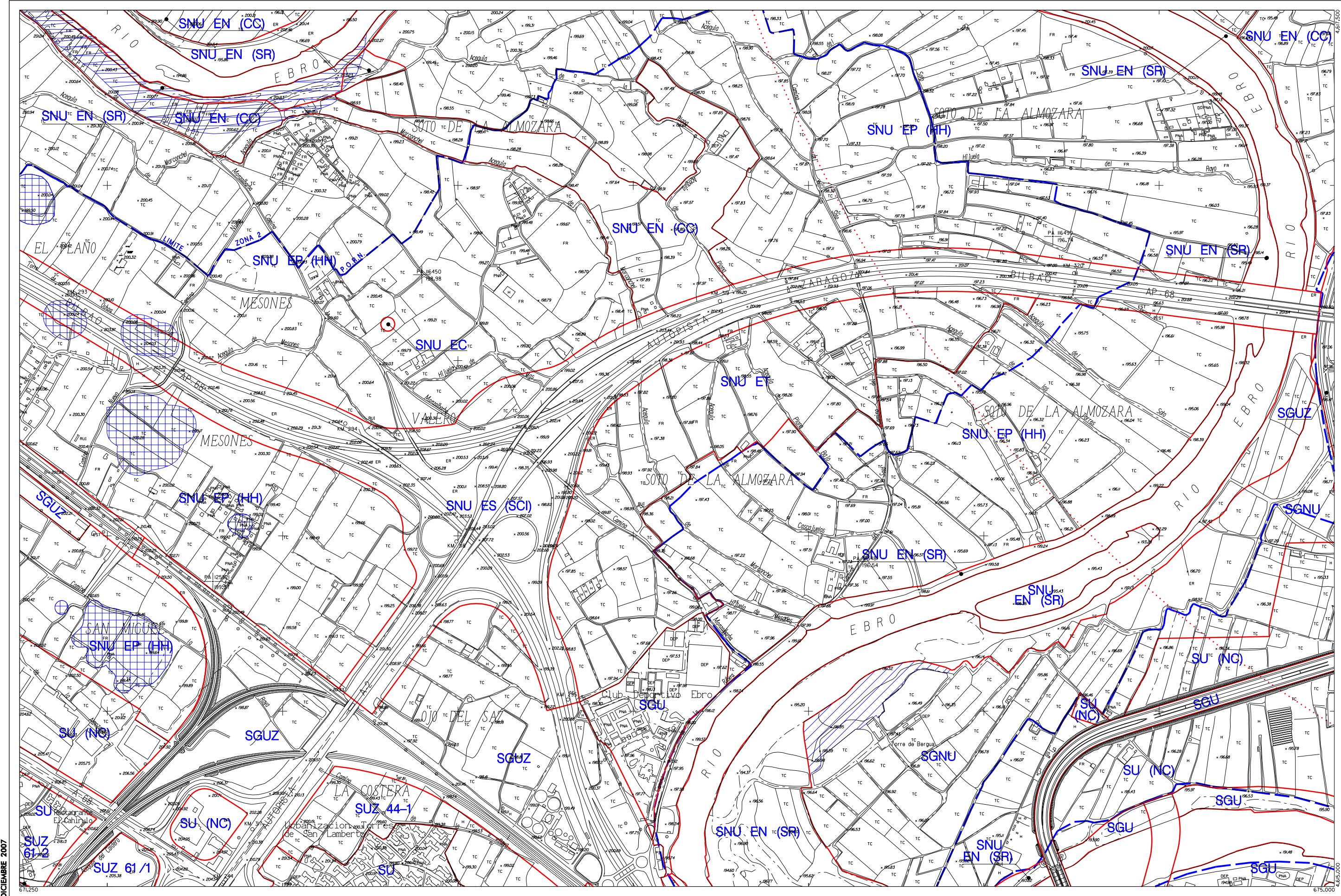
DIVISIÓN DE HOJAS

19	20	21
28	29	30
37	38	39

# CLASIFICACIÓN DEL SUELO







DICIEMBRE 2007



<b>Suelo Urbano</b>	<b>Suelo No Urbanizable Especial</b> (** Categoría)
SU Consolidado	SNU EN (**)
SU (NC) No Consolidado	SNU EP (**)
<b>Suelo Urbanizable</b>	SNU ET
SUZ (D) Delimitado	SNU ES (**)
SUZ No Delimitado	

<b>Suelo No Urbanizable Genérico</b>
SNU G (C) Cuevas
SNU G (AL) Actividades Logísticas
SNU G (VT) Vertido, Tratamiento, Recuperación y Valoración de Residuos
SNU G (NRT) Núcleos Rurales Tradicionales

<b>Sistema General</b>
SGU Urbano
SGUZ Urbanizable
SGNU No Urbanizable

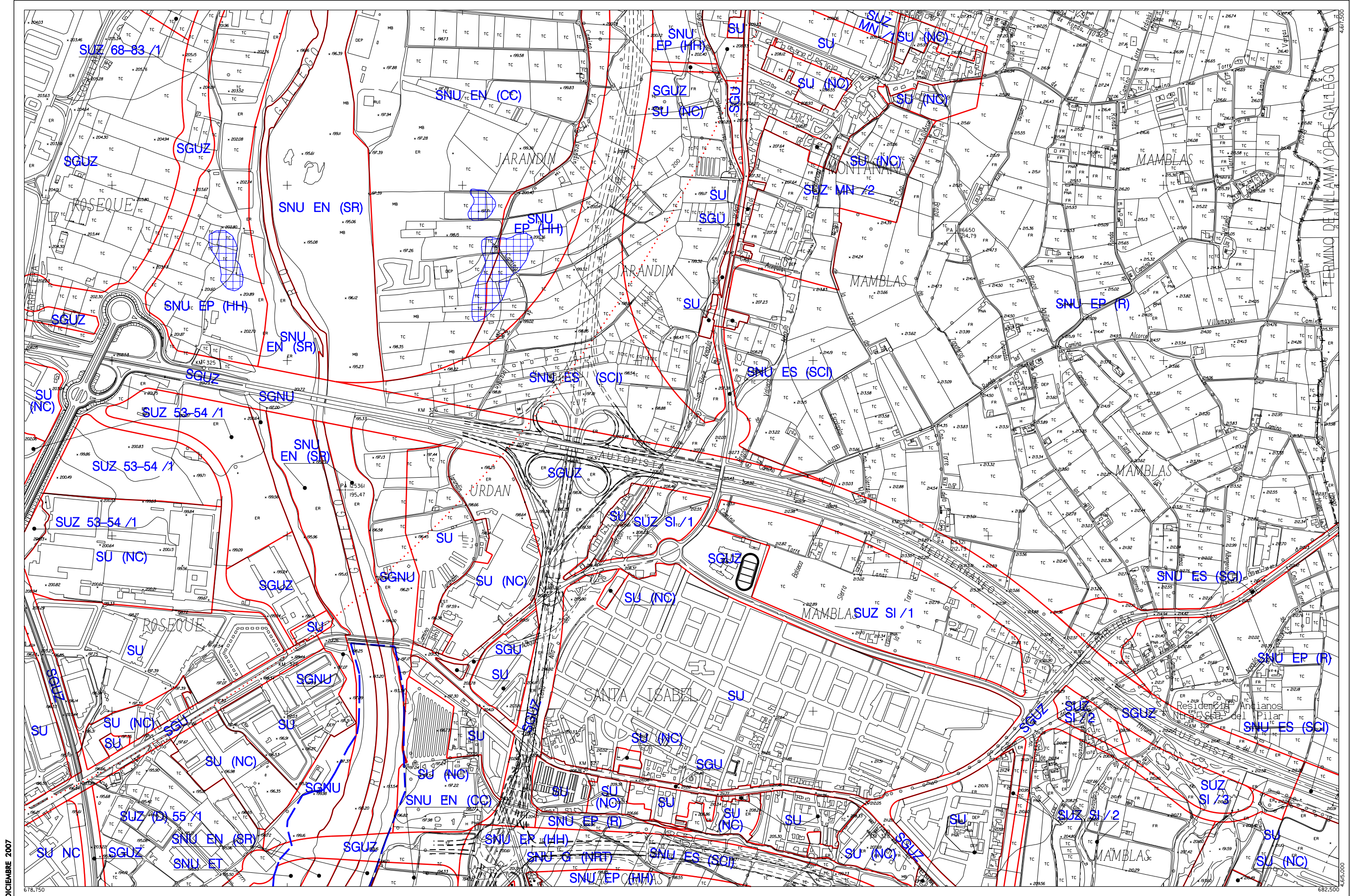
DIVISIÓN DE HOJAS		
20	21	22
29	30	31
38	39	40

# CLASIFICACIÓN DEL SUELO

0 100 200 400 m

ESCALA 1/10.000





DICIEMBRE 2007



**Suelo Urbano**  
 SU Consolidado  
 SU (NC) No Consolidado  
**Suelo Urbanizable**  
 SUZ (D) Delimitado  
 SUZ No Delimitado

**Suelo No Urbanizable Especial** (\*\* Categoría)  
 SNU EN (\*\* Ecosistema Natural  
 SNU EP (\*\* Productivo Agrario  
 SNU EC Patrimonio Cultural  
 SNU ET Transición Tramo Urbano Ebro  
 SNU ES (\*\* Sectorial y Complementaria

**Suelo No Urbanizable Genérico**  
 SNU G (C) Cuevas  
 SNU G (AL) Actividades Logísticas  
 SNU G (VT) Vertido, Tratamiento, Recuperación y Valoración de Residuos  
 SNU G (NRT) Núcleos Rurales Tradicionales

**Sistema General**  
 SGU Urbano  
 SGUZ Urbanizable  
 SGNU No Urbanizable

DIVISIÓN DE HOJAS

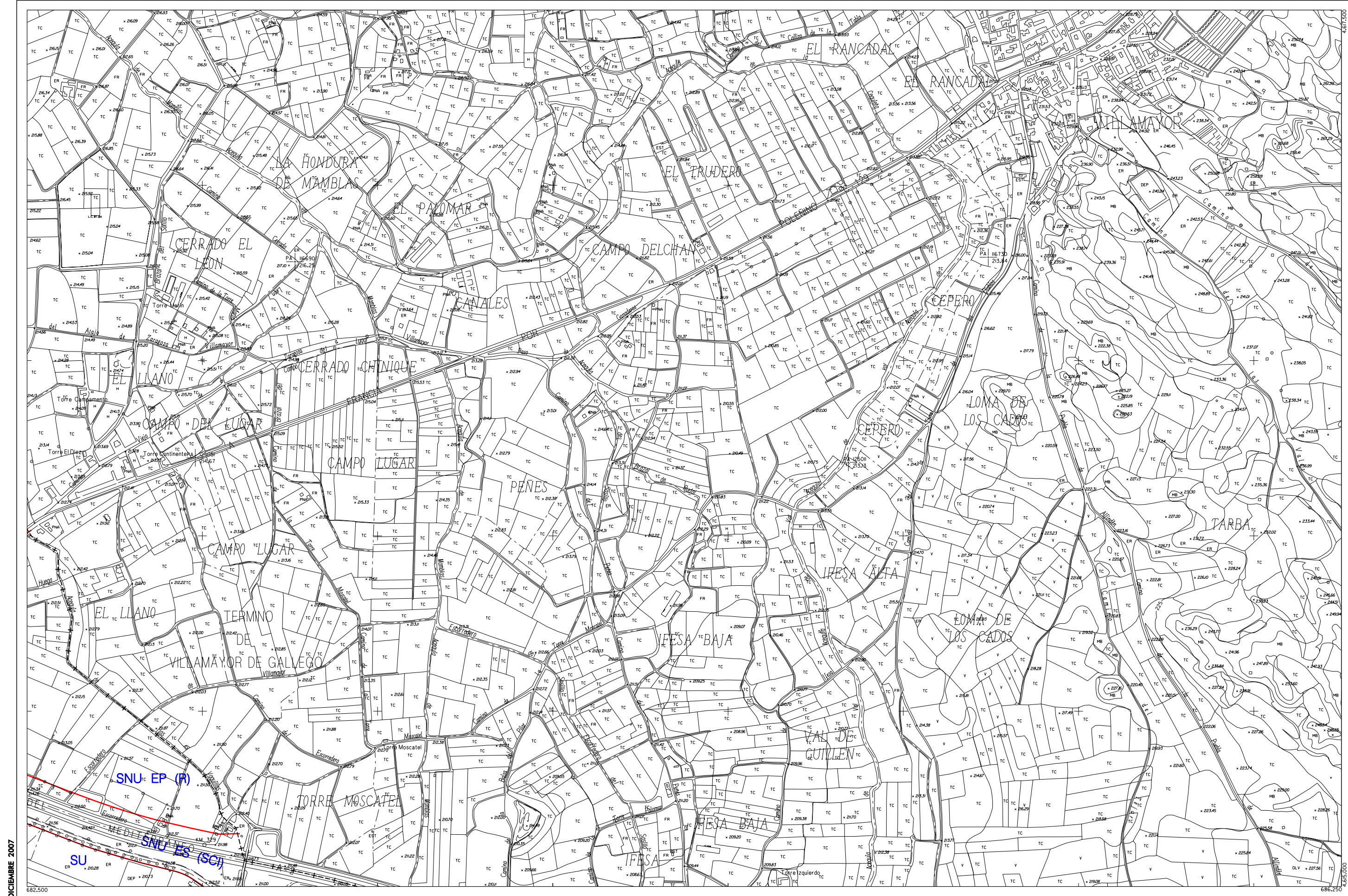
22	23	-
31	32	33
40	41	42

# CLASIFICACIÓN DEL SUELO

0 100 200 400 m

ESCALA 1/10.000





DICIEMBRE 2007



**Zaragoza**  
AYUNTAMIENTO

**Suelo Urbano**  
 SU Consolidado  
 SU (NC) No Consolidado  
 Suelo Urbanizable  
 SUZ (D) Delimitado  
 SUZ No Delimitado

**Suelo No Urbanizable Especial** (\*\* Categoría)  
 SNU EN (\*\*) Ecosistema Natural  
 SNU EP (\*\*) Productivo Agrario  
 SNU EC Patrimonio Cultural  
 SNU ET Transición Tramo Urbano Ebro  
 SNU ES (\*\*) Sectorial y Complementaria

**Suelo No Urbanizable Genérico**  
 SNU G (C) Cuevas  
 SNU G (AL) Actividades Logísticas  
 SNU G (VT) Vertido, Tratamiento, Recuperación y Valoración de Residuos  
 SNU G (NRT) Núcleos Rurales Tradicionales

**Sistema General**  
 SGU Urbano  
 SGUZ Urbanizable  
 SGNU No Urbanizable

DIVISIÓN DE HOJAS

23	-	-
32	33	-
41	42	-

33

**CLASIFICACIÓN DEL SUELO**



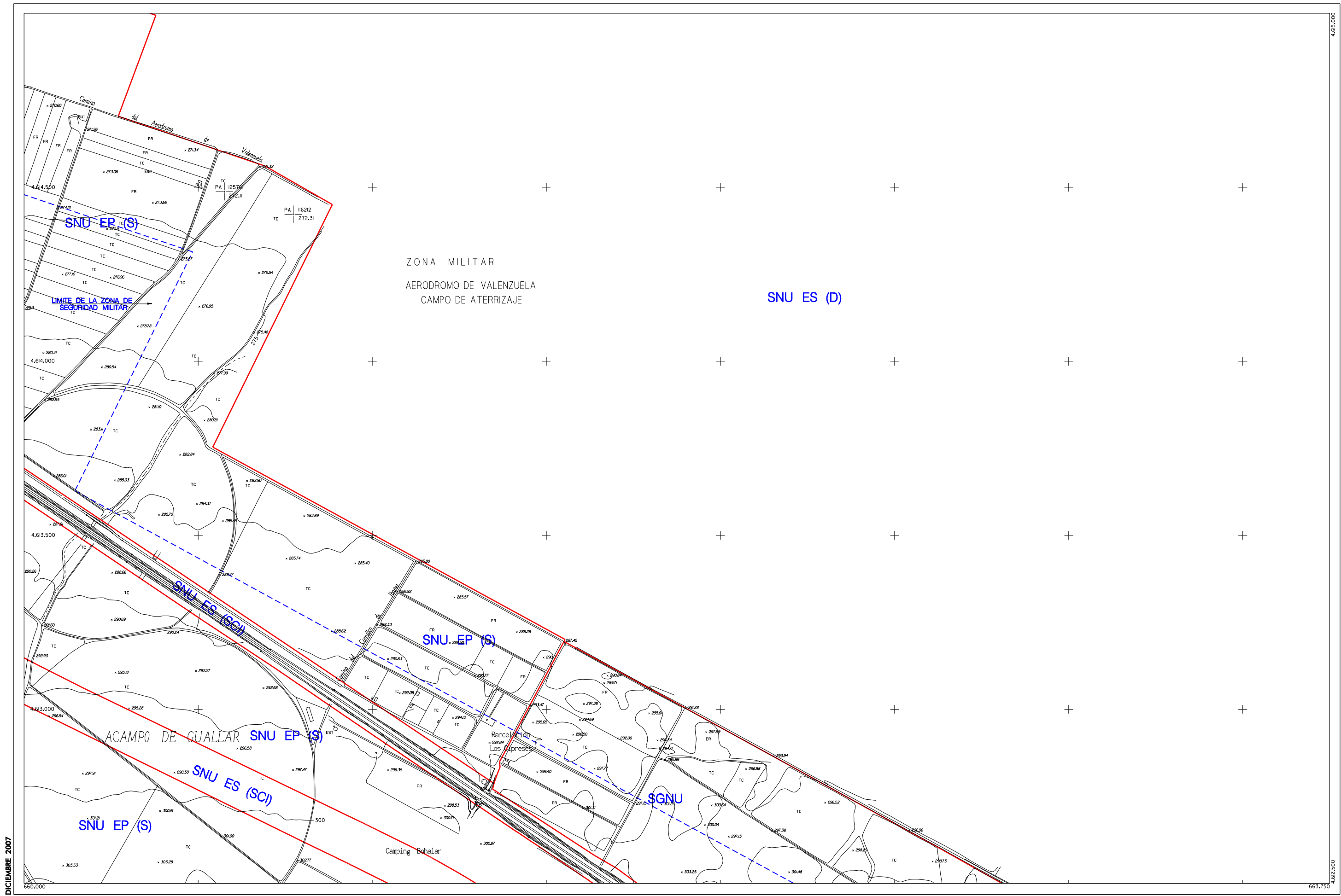
ESCALA 1/10.000

**PLAN GENERAL DE ORDENACIÓN URBANA DE ZARAGOZA**









DICIEMBRE 2007



**Suelo Urbano**  
 SU Consolidado  
 SU (NC) No Consolidado  
 Suelo Urbanizable  
 SUZ (D) Delimitado  
 SUZ No Delimitado

**Suelo No Urbanizable Especial** (\*\* Categoría)  
 SNU EN (\*\*) Ecosistema Natural  
 SNU EP (\*\*) Productivo Agrario  
 SNU EC Patrimonio Cultural  
 SNU ET Transición Tramo Urbano Ebro  
 SNU ES (\*\*) Sectorial y Complementaria

**Suelo No Urbanizable Genérico**  
 SNU G (C) Cuevas  
 SNU G (AL) Actividades Logísticas  
 SNU G (VT) Vertido, Tratamiento, Recuperación y Valoración de Residuos  
 SNU G (NRT) Núcleos Rurales Tradicionales

**Sistema General**  
 SGU Urbano  
 SGUZ Urbanizable  
 SGNU No Urbanizable

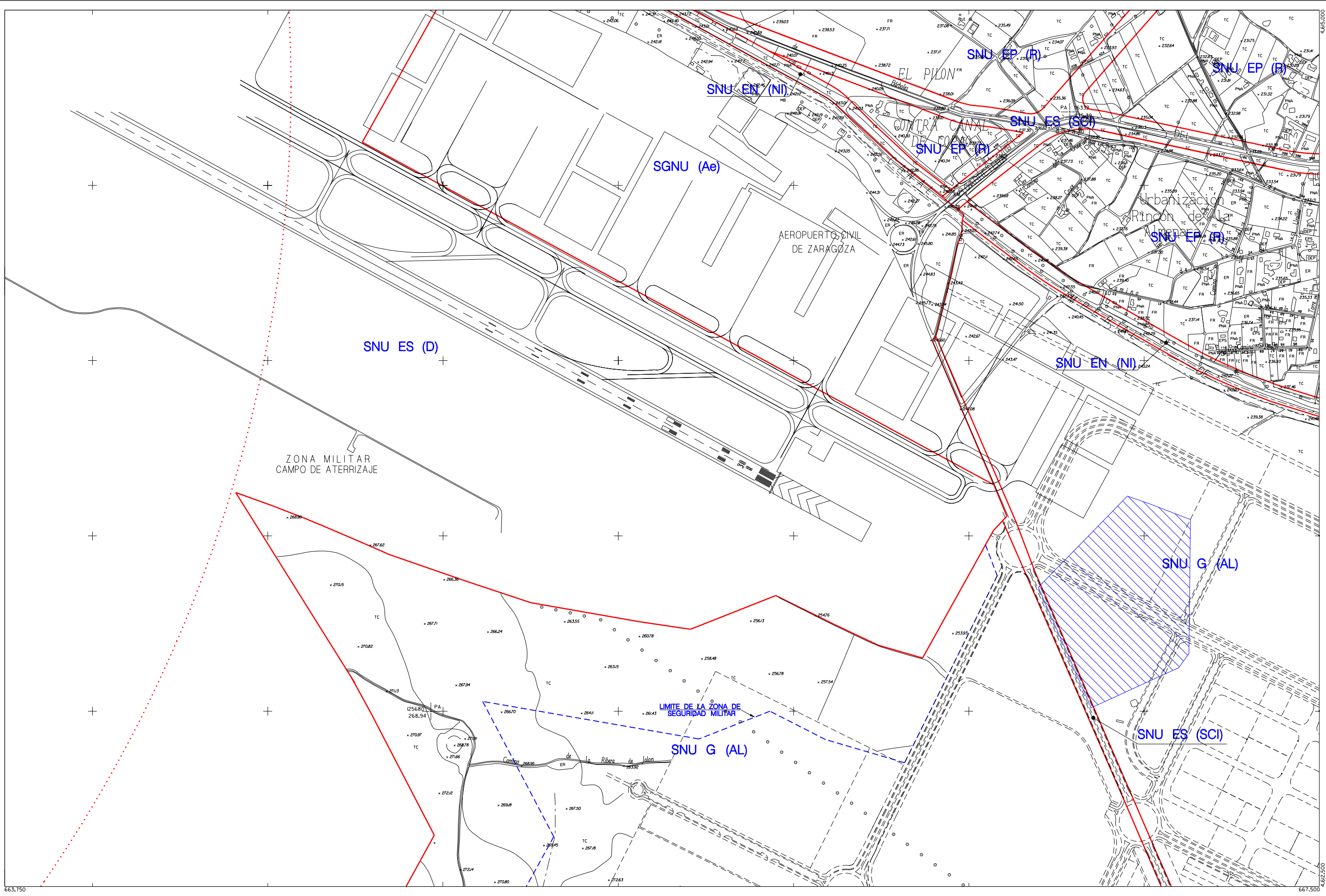
DIVISIÓN DE HOJAS

26	27	28
35	36	37
44	45	46

**CLASIFICACIÓN DEL SUELO**







DICIEMBRE 2007



**Suelo Urbano**  
 SU Consolidado  
 SU (NC) No Consolidado  
**Suelo Urbanizable**  
 SUZ (D) Delimitado  
 SUZ No Delimitado

**Suelo No Urbanizable Especial** (\*\* Categoría)  
 SNU EN (\*\*) Ecosistema Natural  
 SNU EP (\*\*) Productivo Agrario  
 SNU EC Patrimonio Cultural  
 SNU ET Transición Tramo Urbano Ebro  
 SNU ES (\*\*) Sectorial y Complementaria

**Suelo No Urbanizable Genérico**  
 SNU G (C) Cuevas  
 SNU G (AL) Actividades Logísticas  
 SNU G (VT) Vertido, Tratamiento, Recuperación y Valoración de Residuos  
 SNU G (NRT) Núcleos Rurales Tradicionales

**Sistema General**  
 SGU Urbano  
 SGUZ Urbanizable  
 SGNU No Urbanizable

DIVISIÓN DE HOJAS

27	28	29
36	37	38
45	46	47

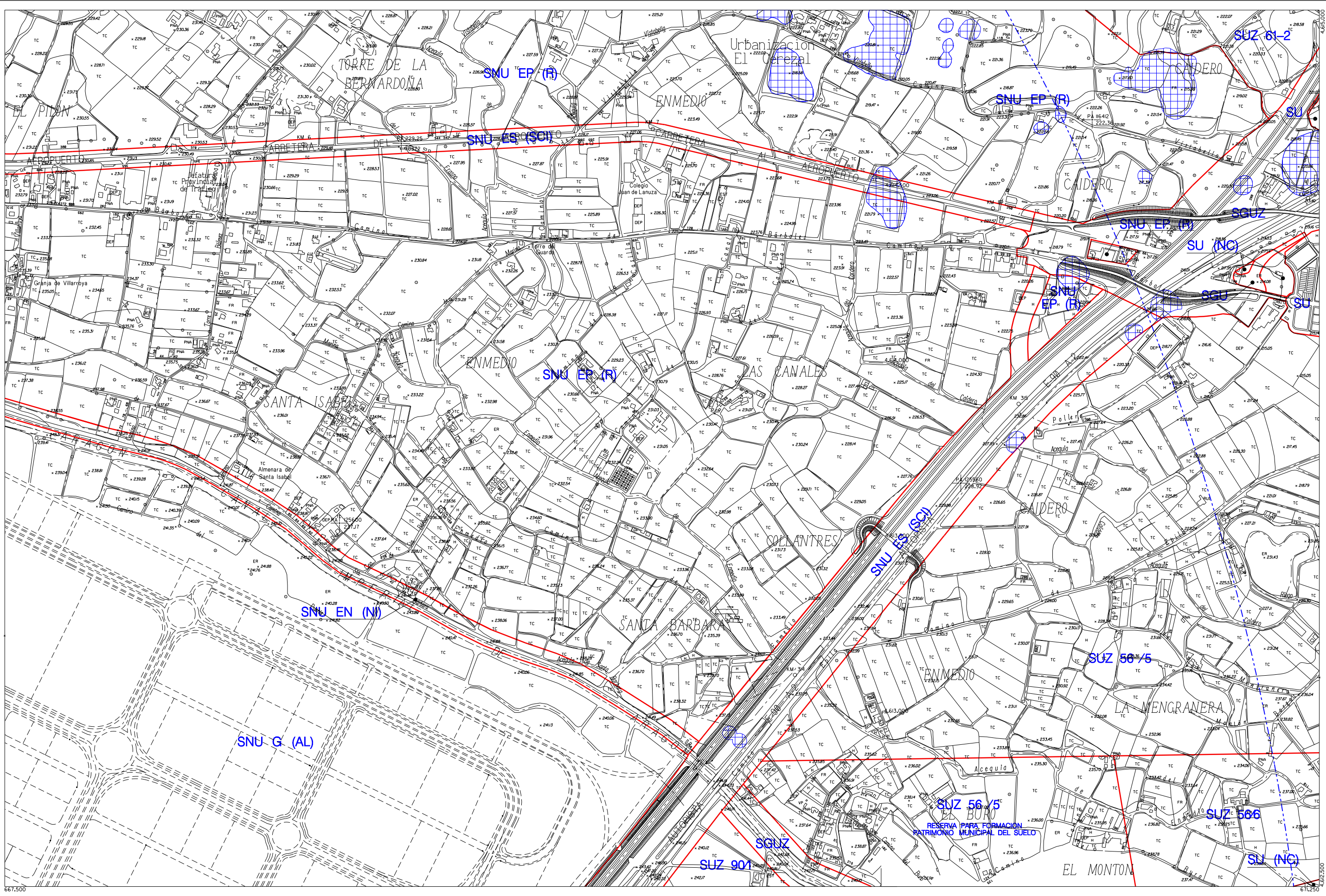
**CLASIFICACIÓN DEL SUELO**



ESCALA 1/10.000



TEXTO REFUNDIDO 2007



DICIEMBRE 2007



**Suelo Urbano**  
**SU** Consolidado  
**SU (NC)** No Consolidado  
**Suelo Urbanizable**  
**SU (D)** Delimitado  
**SUZ** No Delimitado

**Suelo No Urbanizable Especial** (\*\* Categoría)  
**SNU EN (\*\*)** Ecosistema Natural  
**SNU EP (\*\*)** Productivo Agrario  
**SNU EC** Patrimonio Cultural  
**SNU ET** Transición Tramo Urbano Ebro  
**SNU ES (\*\*)** Sectorial y Complementaria

**Suelo No Urbanizable Genérico**  
**SNU G (C)** Cuevas  
**SNU G (AL)** Actividades Logísticas  
**SNU G (VT)** Vertido, Tratamiento, Recuperación y Valoración de Residuos  
**SNU G (NRT)** Núcleos Rurales Tradicionales

**Sistema General**  
**SGU** Urbano  
**SGUZ** Urbanizable  
**SGNU** No Urbanizable

DIVISIÓN DE HOJAS

28	29	30
37	38	39
46	47	48

# CLASIFICACIÓN DEL SUELO

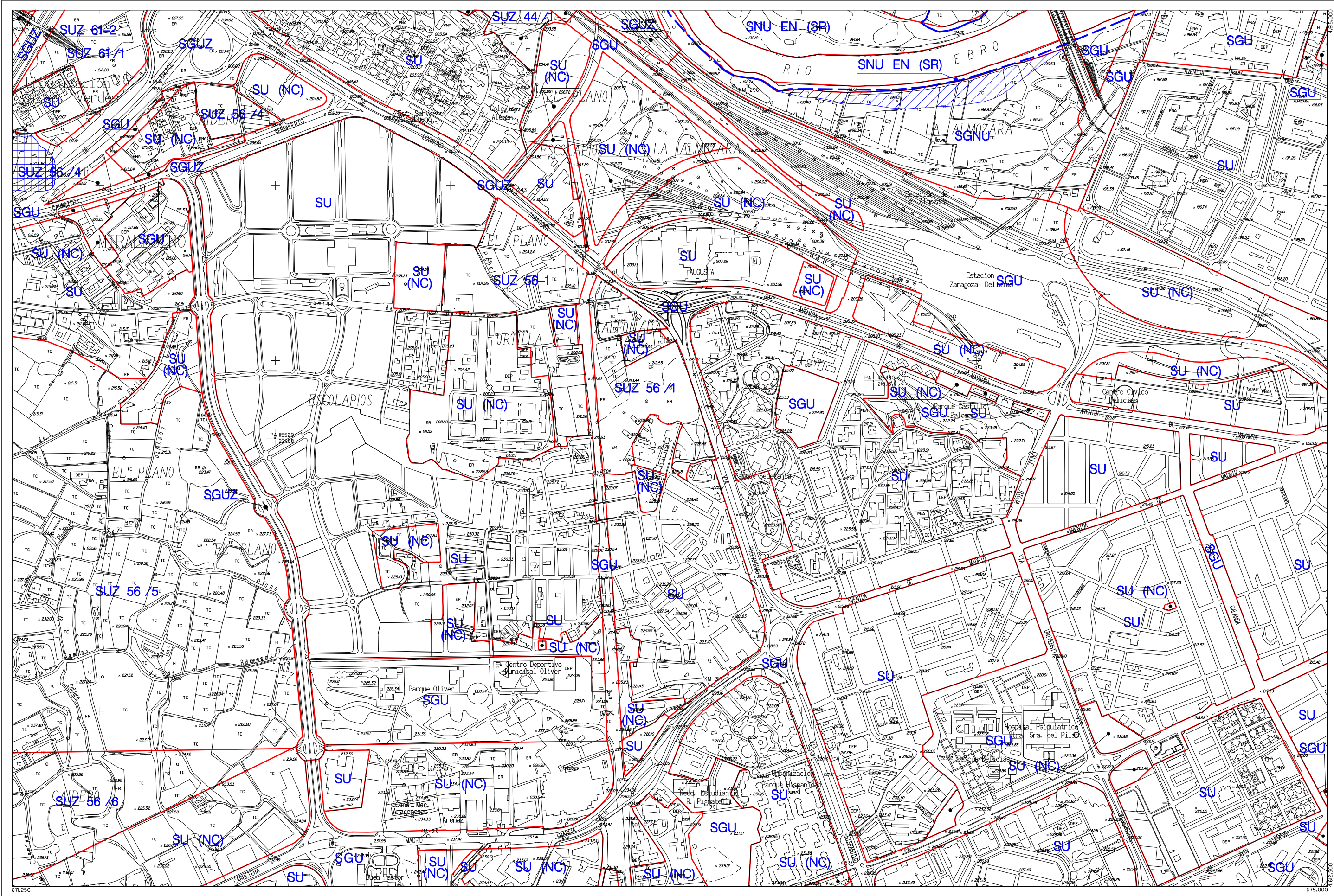
## PLAN GENERAL DE ORDENACIÓN URBANA DE ZARAGOZA



ESCALA 1/10.000



TEXTO REFUNDIDO 2007



DICIEMBRE 2007



<b>Suelo Urbano</b>	<b>Suelo No Urbanizable Especial</b> (** Categoría)	<b>Suelo No Urbanizable Genérico</b>	<b>Sistema General</b>
SU Consolidado	SNU EN (**) Ecosistema Natural	SNU G (C) Cuevas	SGU Urbano
SU (NC) No Consolidado	SNU EP (**) Productivo Agrario	SNU G (AL) Actividades Logísticas	SGUZ Urbanizable
Suelo Urbanizable	SNU EC Patrimonio Cultural	SNU G (VT) Vertido, Tratamiento, Recuperación y Valoración de Residuos	SGNU No Urbanizable
SU (D) Delimitado	SNU ET Transición Tramo Urbano Ebro	SNU G (NRT) Núcleos Rurales Tradicionales	
SUZ No Delimitado	SNU ES (**) Sectorial y Complementaria		

DIVISIÓN DE HOJAS

29	30	31
38	39	40
47	48	49

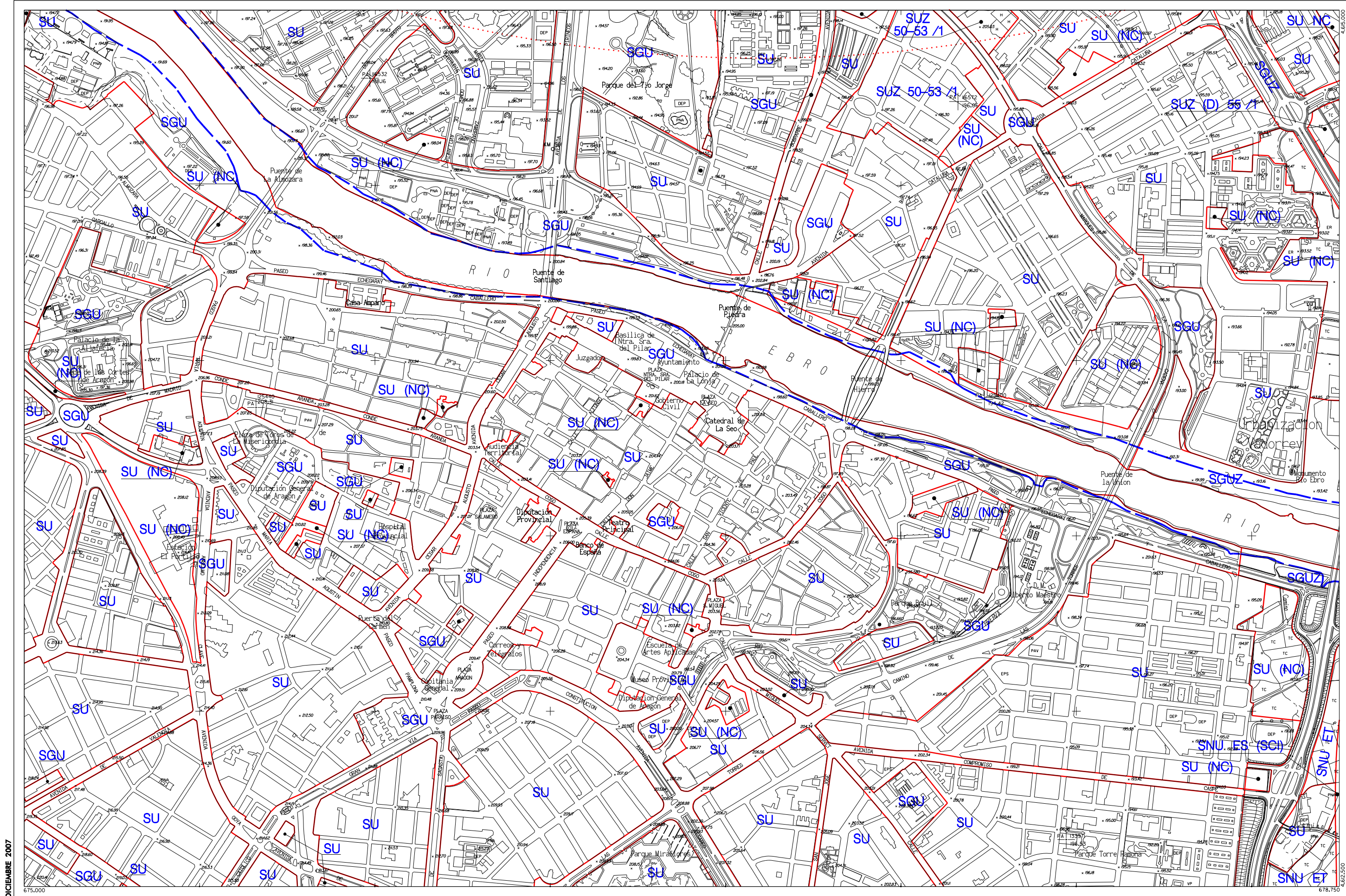
39

**CLASIFICACIÓN DEL SUELO**

**PLAN GENERAL DE ORDENACIÓN URBANA DE ZARAGOZA**

0 100 200 400 m ESCALA 1/10.000





DICIEMBRE 2007



**Suelo Urbano**  
**SU** Consolidado  
**SU (NC)** No Consolidado  
**Suelo Urbanizable**  
**SUZ (D)** Delimitado  
**SUZ** No Delimitado

**Suelo No Urbanizable Especial** (\*\* Categoría)  
**SNU EN (\*\*)** Ecosistema Natural  
**SNU EP (\*\*)** Productivo Agrario  
**SNU EC** Patrimonio Cultural  
**SNU ET** Transición Tramo Urbano Ebro  
**SNU ES (\*\*)** Sectorial y Complementaria

**Suelo No Urbanizable Genérico**  
**SNU G (C)** Cuevas  
**SNU G (AL)** Actividades Logísticas  
**SNU G (VT)** Vertido, Tratamiento, Recuperación y Valoración de Residuos  
**SNU G (NRT)** Núcleos Rurales Tradicionales

**Sistema General**  
**SGU** Urbano  
**SGUZ** Urbanizable  
**SGNU** No Urbanizable

**DIVISIÓN DE HOJAS**

30	31	32
39	40	41
48	49	50

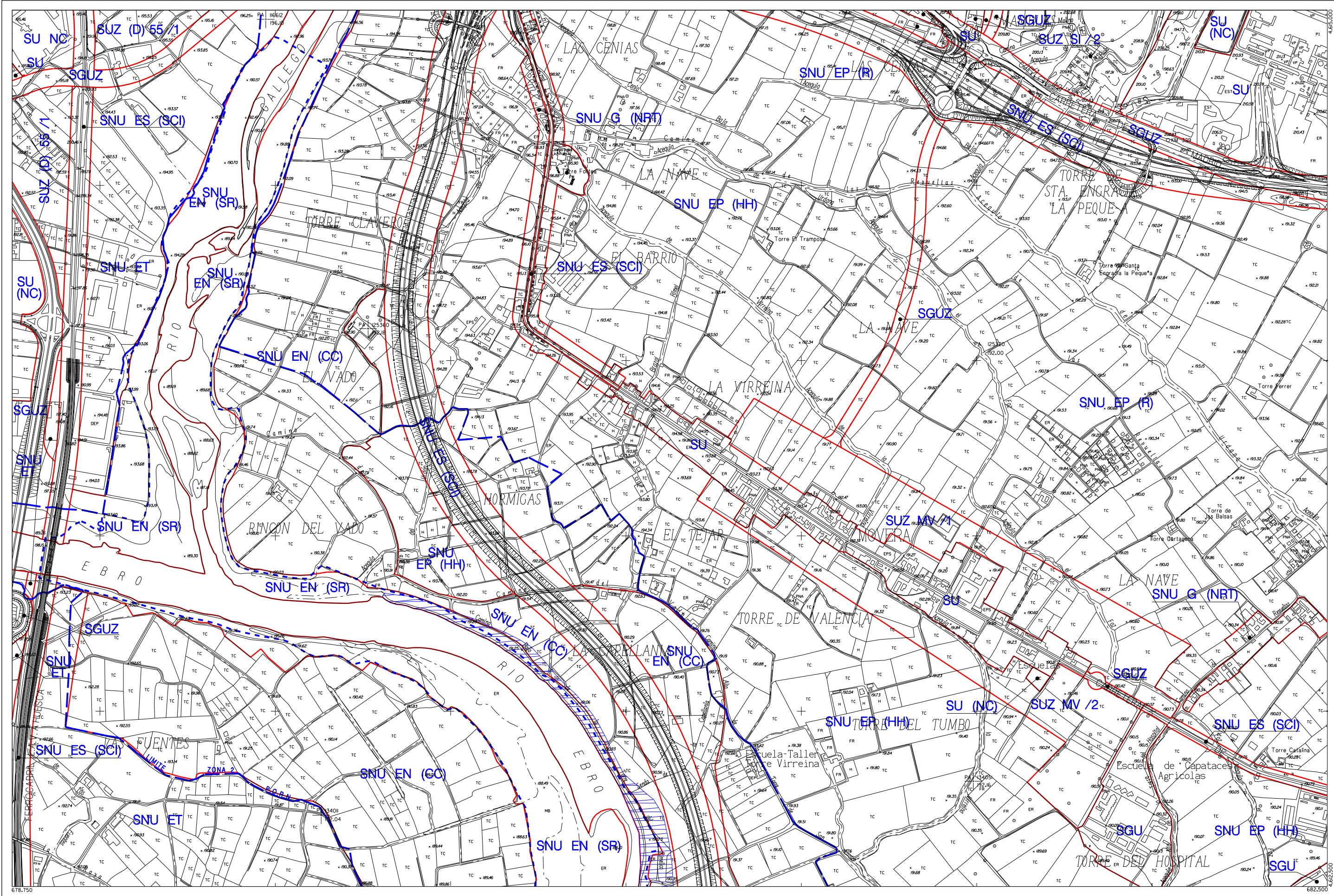
# CLASIFICACIÓN DEL SUELO

0 100 200 400 m

ESCALA 1/10.000



TEXTO REFUNDIDO 2007



678.750  
DICIEMBRE 2007



**Zaragoza**  
AYUNTAMIENTO

**Suelo Urbano**  
**SU** Consolidado  
**SU (NC)** No Consolidado  
**Suelo Urbanizable**  
**SUZ (D)** Delimitado  
**SUZ** No Delimitado

**Suelo No Urbanizable Especial** (\*\* Categoría)  
**SNU EN (\*\*)** Ecosistema Natural  
**SNU EP (\*\*)** Productivo Agrario  
**SNU EC** Patrimonio Cultural  
**SNU ET** Transición Tramo Urbano Ebro  
**SNU ES (\*\*)** Sectorial y Complementaria

**Suelo No Urbanizable Genérico**  
**SNU G (C)** Cuevas  
**SNU G (AL)** Actividades Logísticas  
**SNU G (VT)** Vertido, Tratamiento, Recuperación y Valoración de Residuos  
**SNU G (NRT)** Núcleos Rurales Tradicionales

**Sistema General**  
**SGU** Urbano  
**SGUZ** Urbanizable  
**SGNU** No Urbanizable

DIVISIÓN DE HOJAS

31	32	33
40	41	42
49	50	51

41

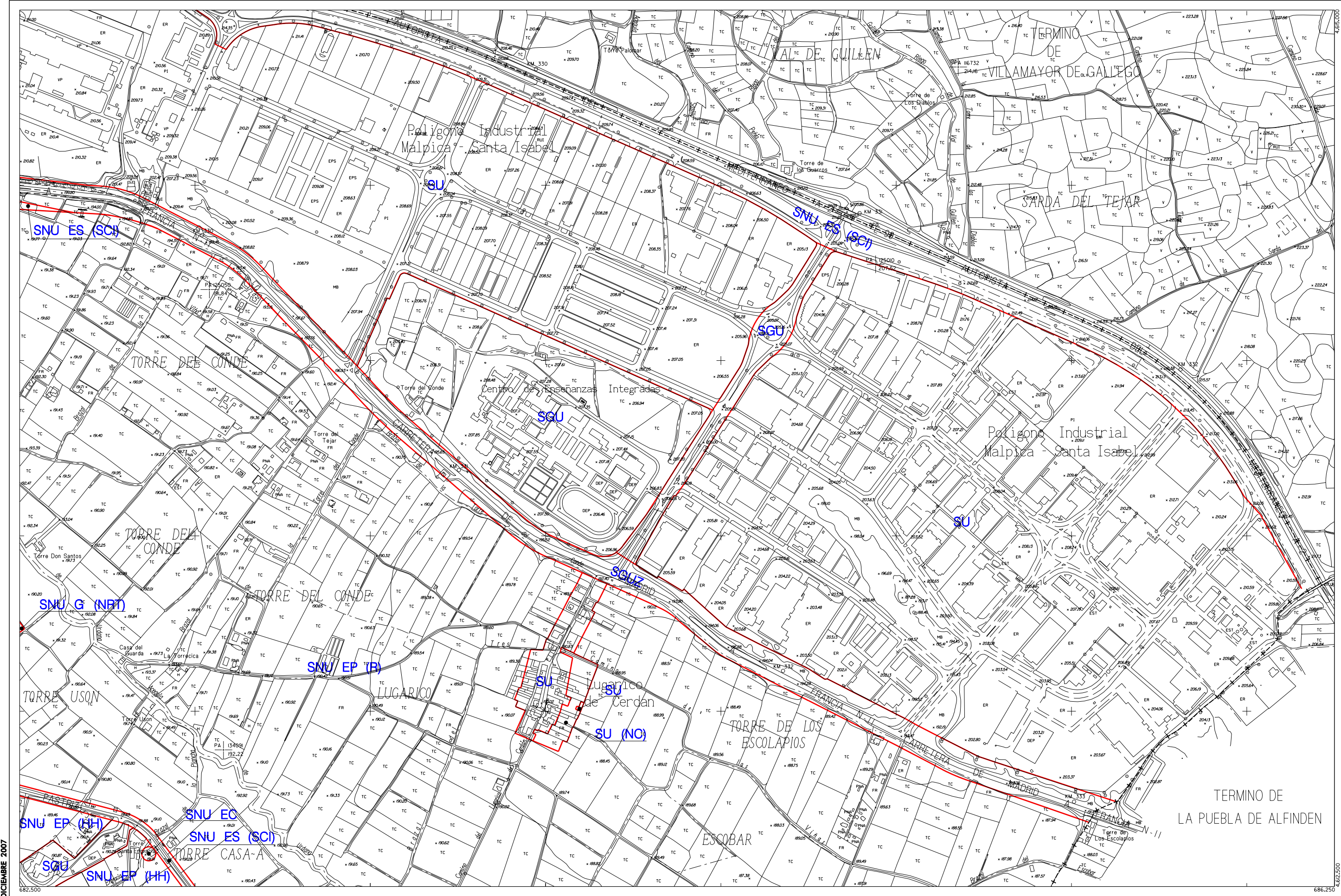
**CLASIFICACIÓN DEL SUELO**



ESCALA 1/10.000

**PLAN GENERAL DE ORDENACIÓN URBANA DE ZARAGOZA**





DICIEMBRE 2007

686.250



**Suelo Urbano**  
**SU** Consolidado  
**SU (NC)** No Consolidado  
**Suelo Urbanizable**  
**SU (D)** Delimitado  
**SUZ** No Delimitado

**Suelo No Urbanizable Especial** (\*\* Categoría)  
**SNU EN (\*\*)** Ecosistema Natural  
**SNU EP (\*\*)** Productivo Agrario  
**SNU ET** Patrimonio Cultural  
**SNU EP (TR)** Transición Tramo Urbano Ebro  
**SNU ES (\*\*)** Sectorial y Complementaria

**Suelo No Urbanizable Genérico**  
**SNU G (C)** Cuevas  
**SNU G (AL)** Actividades Logísticas  
**SNU G (VT)** Vertido, Tratamiento, Recuperación y Valoración de Residuos  
**SNU G (NRT)** Núcleos Rurales Tradicionales

**Sistema General**  
**SGU** Urbano  
**SGUZ** Urbanizable  
**SGNU** No Urbanizable

DIVISIÓN DE HOJAS

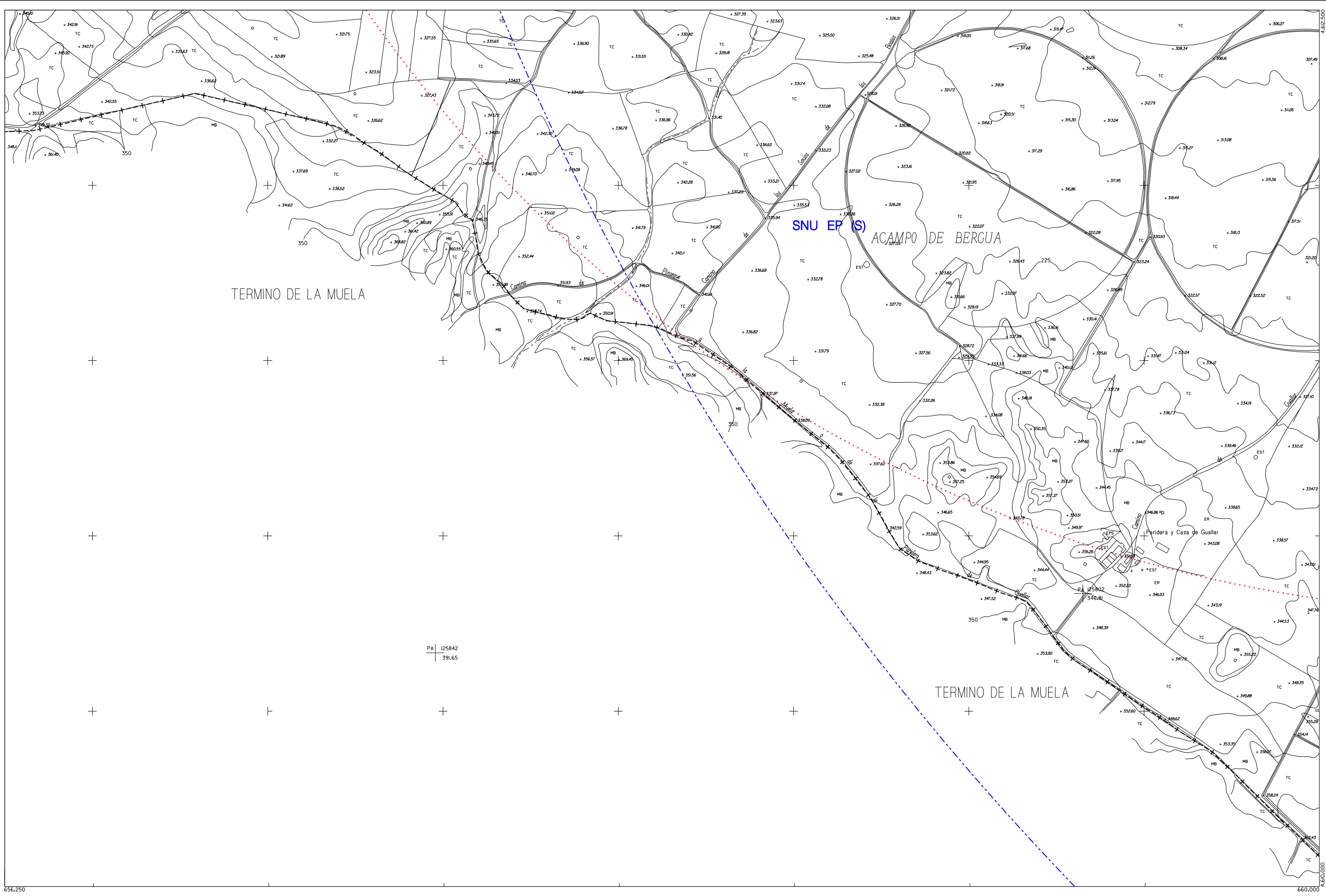
32	33	-
41	42	-
50	51	-

42

**CLASIFICACIÓN DEL SUELO**







**Suelo Urbano**  
 SU Consolidado  
 SU (NC) No Consolidado  
 Suelo Urbanizable  
 SUZ (D) Delimitado  
 SUZ No Delimitado

**Suelo No Urbanizable Especial** (\*\* Categoría)  
 SNU EN (\*\*) Ecosistema Natural  
 SNU EP (\*\*) Productivo Agrario  
 SNU EC Patrimonio Cultural  
 SNU ET Transición Tramo Urbano Ebro  
 SNU ES (\*\*) Sectorial y Complementaria

**Suelo No Urbanizable Genérico**  
 SNU G (C) Cuevas  
 SNU G (AL) Actividades Logísticas  
 SNU G (VT) Vertido, Tratamiento, Recuperación y Valoración de Residuos  
 SNU G (NRT) Núcleos Rurales Tradicionales

**Sistema General**  
 SGU Urbano  
 SGUZ Urbanizable  
 SGNUG No Urbanizable

**DIVISIÓN DE HOJAS**

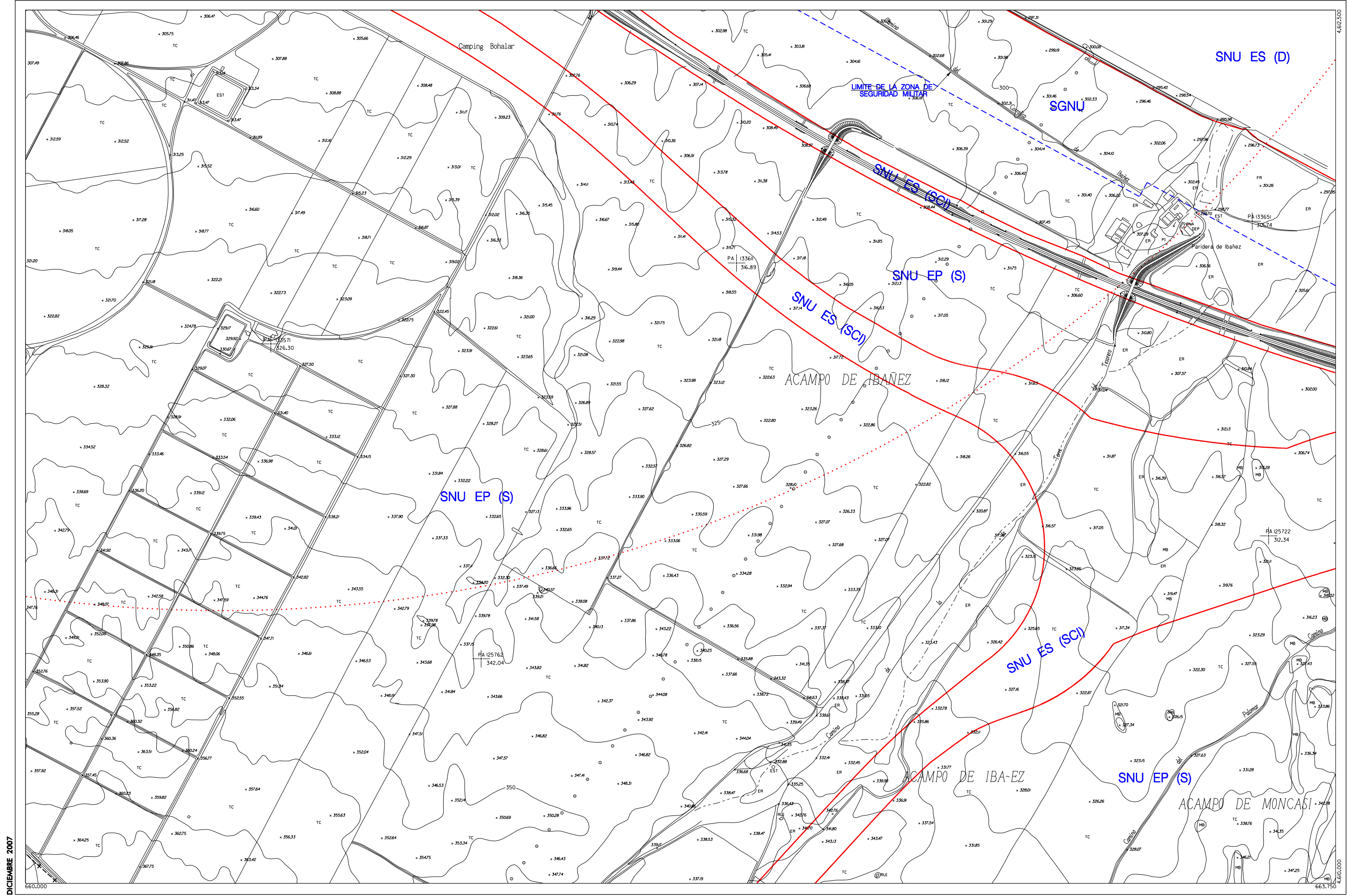
-	35	36
-	44	45
-	-	52

**CLASIFICACIÓN DEL SUELO**



ESCALA 1/10.000





DICIEMBRE 2007



**Suelo Urbano**  
**SU** Consolidado  
**SU (NC)** No Consolidado  
**Suelo Urbanizable**  
**SU (D)** Delimitado  
**SUZ** No Delimitado

**Suelo No Urbanizable Especial** (\*\* Categoría)  
**SNU EN (\*\*)** Ecosistema Natural  
**SNU EP (\*\*)** Productivo Agrario  
**SNU EC** Patrimonio Cultural  
**SNU ET** Transición Tramo Urbano Ebro  
**SNU ES (\*\*)** Sectorial y Complementaria

**Suelo No Urbanizable Genérico**  
**SNU G (C)** Cuevas  
**SNU G (AL)** Actividades Logísticas  
**SNU G (VT)** Vertido, Tratamiento, Recuperación y Valoración de Residuos  
**SNU G (NRT)** Núcleos Rurales Tradicionales

**Sistema General**  
**SGU** Urbano  
**SGUZ** Urbanizable  
**SGNU** No Urbanizable

DIVISIÓN DE HOJAS

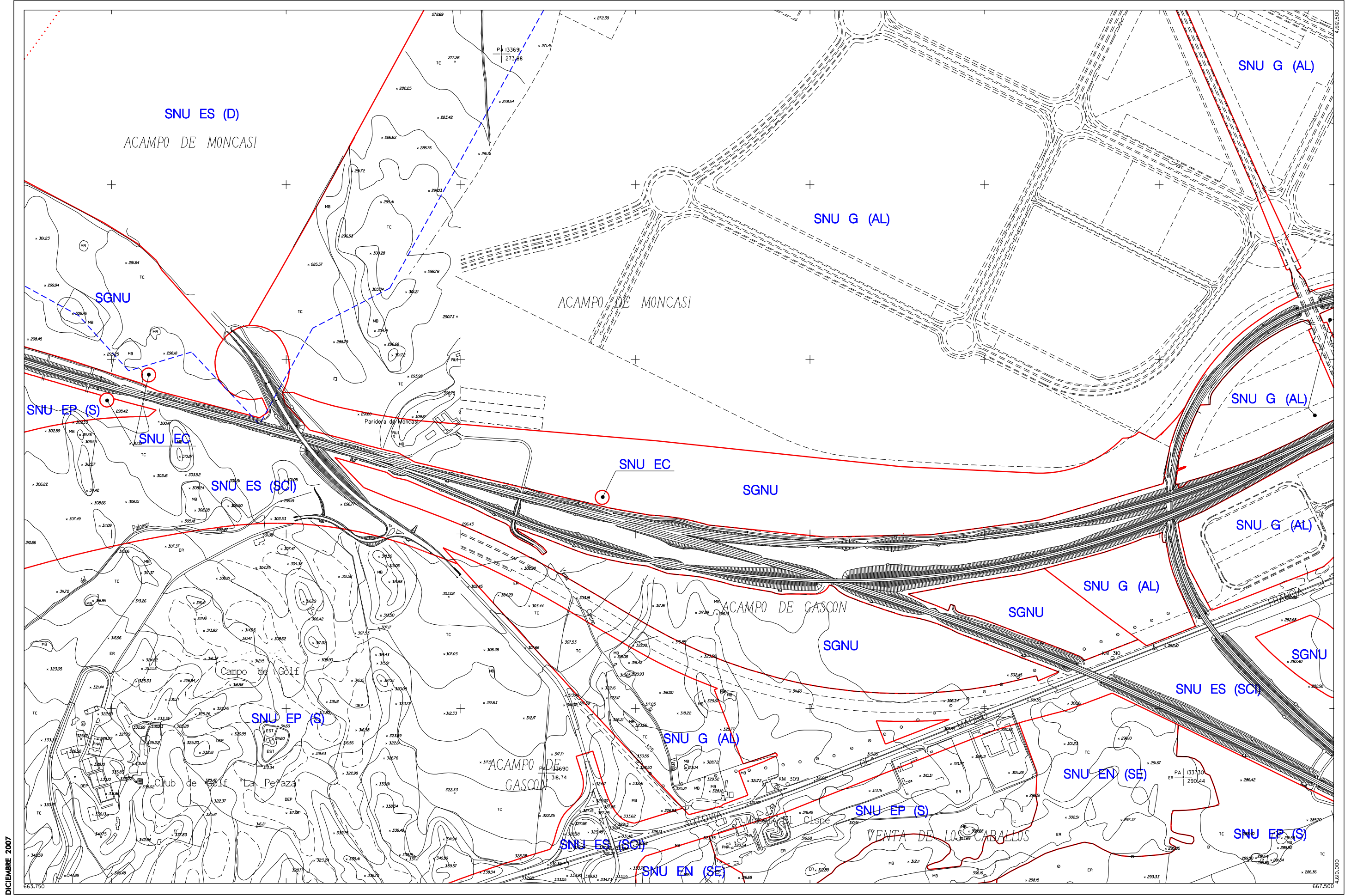
35	36	37
44	45	46
-	52	53

**CLASIFICACIÓN DEL SUELO**



ESCALA 1/10.000





DICIEMBRE 2007



**Suelo Urbano**  
**SU** Consolidado  
**SU (NC)** No Consolidado  
**Suelo Urbanizable**  
**SUZ (D)** Delimitado  
**SUZ** No Delimitado

**Suelo No Urbanizable Especial** (\*\* Categoría)  
**SNU EN (\*\*)** Ecosistema Natural  
**SNU EP (\*\*)** Productivo Agrario  
**SNU EC** Patrimonio Cultural  
**SNU ET** Transición Tramo Urbano Ebro  
**SNU ES (\*\*)** Sectorial y Complementaria

**Suelo No Urbanizable Genérico**  
**SNU G (C)** Cuevas  
**SNU G (AL)** Actividades Logísticas  
**SNU G (VT)** Vertido, Tratamiento, Recuperación y Valoración de Residuos  
**SNU G (NRT)** Núcleos Rurales Tradicionales

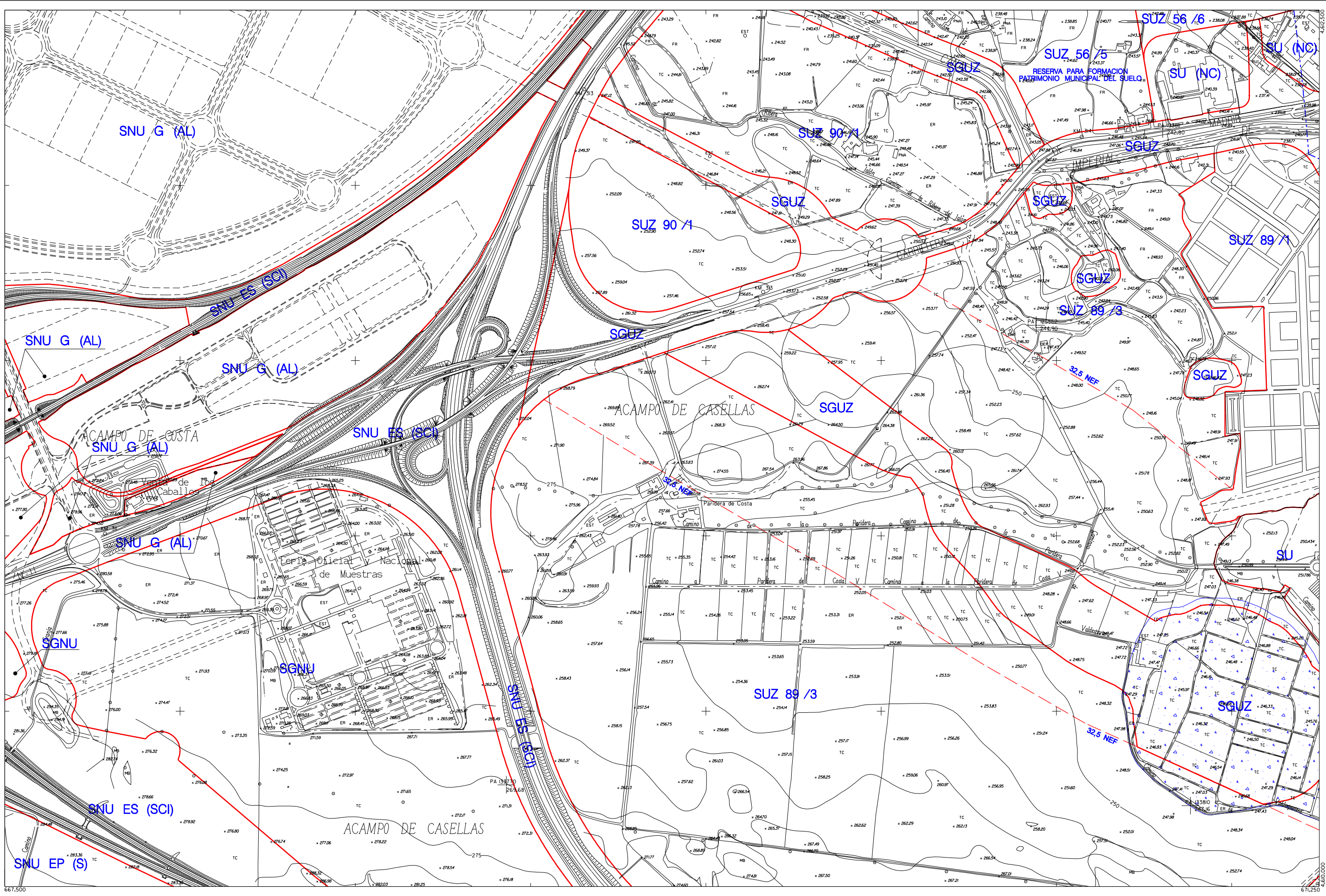
**Sistema General**  
**SGU** Urbano  
**SGUZ** Urbanizable  
**SGNU** No Urbanizable

DIVISIÓN DE HOJAS

36	37	38
45	46	47
52	53	54

# CLASIFICACIÓN DEL SUELO





667,500  
DICIEMBRE 2007

671,250  
4.620,000



**Suelo Urbano**  
**SU** Consolidado  
**SU (NC)** No Consolidado  
**Suelo Urbanizable**  
**SUZ (D)** Delimitado  
**SUZ** No Delimitado

**Suelo No Urbanizable Especial** (\*\* Categoría)  
**SNU EN (\*\*)** Ecosistema Natural  
**SNU EP (\*\*)** Productivo Agrario  
**SNU EC** Patrimonio Cultural  
**SNU ET** Transición Tramo Urbano Ebro  
**SNU ES (\*\*)** Sectorial y Complementaria

**Suelo No Urbanizable Genérico**  
**SNU G (C)** Cuevas  
**SNU G (AL)** Actividades Logísticas  
**SNU G (VT)** Vertido, Tratamiento, Recuperación y Valoración de Residuos  
**SNU G (NRT)** Núcleos Rurales Tradicionales

**Sistema General**  
**SGU** Urbano  
**SGUZ** Urbanizable  
**SGNU** No Urbanizable

DIVISIÓN DE HOJAS

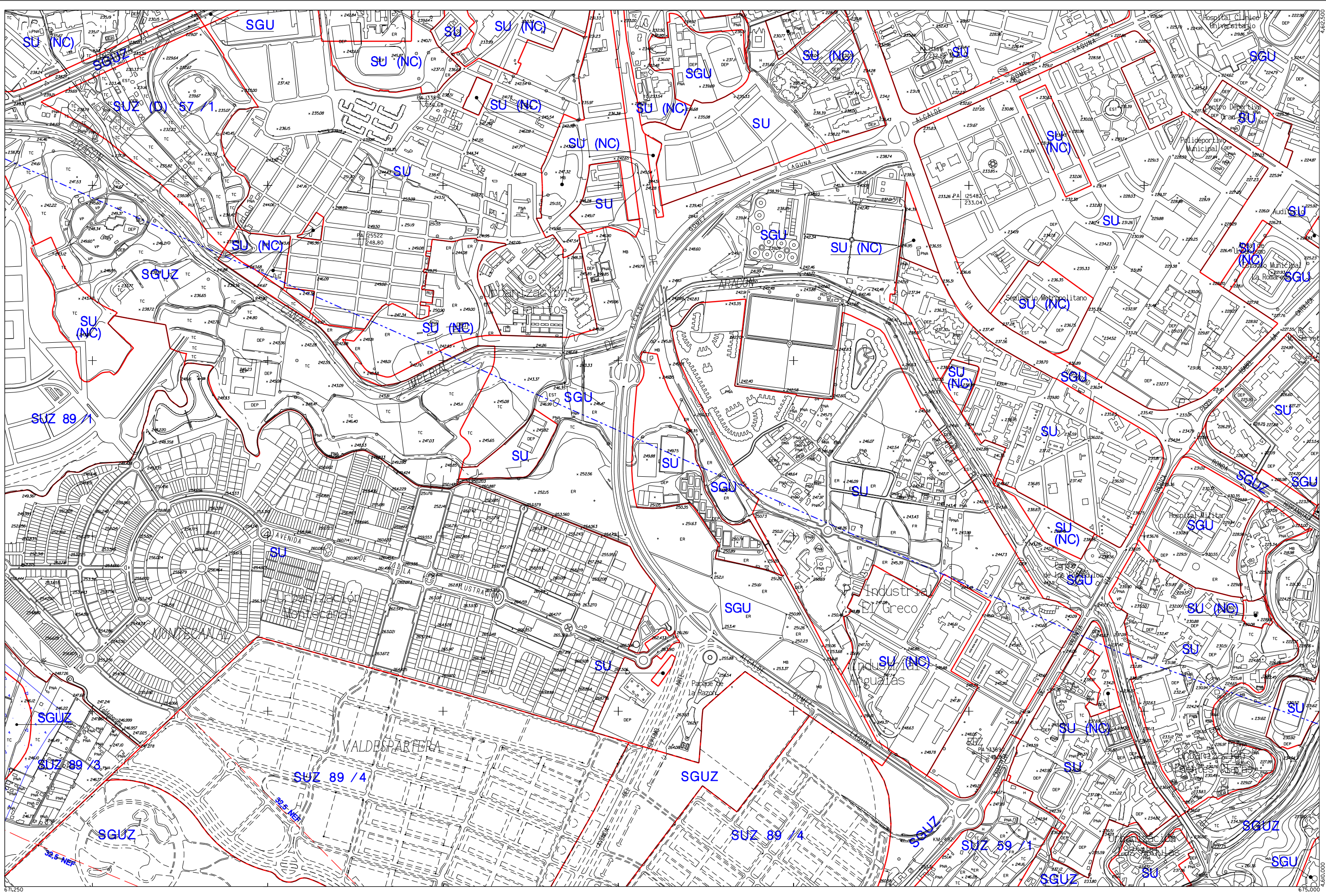
37	38	39
46	47	48
53	54	55

47

**CLASIFICACIÓN DEL SUELO**







DICIEMBRE 2007

671,250

675,000



**Suelo Urbano**  
 SU Consolidado  
 SU (NC) No Consolidado  
**Suelo Urbanizable**  
 SUZ (D) Delimitado  
 SUZ No Delimitado

**Suelo No Urbanizable Especial** (\*\* Categoría)  
 SNU EN (\*\*) Ecosistema Natural  
 SNU EP (\*\*) Productivo Agrario  
 SNU EC Patrimonio Cultural  
 SNU ET Transición Tramo Urbano Ebro  
 SNU ES (\*\*) Sectorial y Complementaria

**Suelo No Urbanizable Genérico**  
 SNU G (C) Cuevas  
 SNU G (AL) Actividades Logísticas  
 SNU G (VT) Vertido, Tratamiento, Recuperación y Valoración de Residuos  
 SNU G (NRT) Núcleos Rurales Tradicionales

**Sistema General**  
 SGU Urbano  
 SGUZ Urbanizable  
 SGNU No Urbanizable

DIVISIÓN DE HOJAS

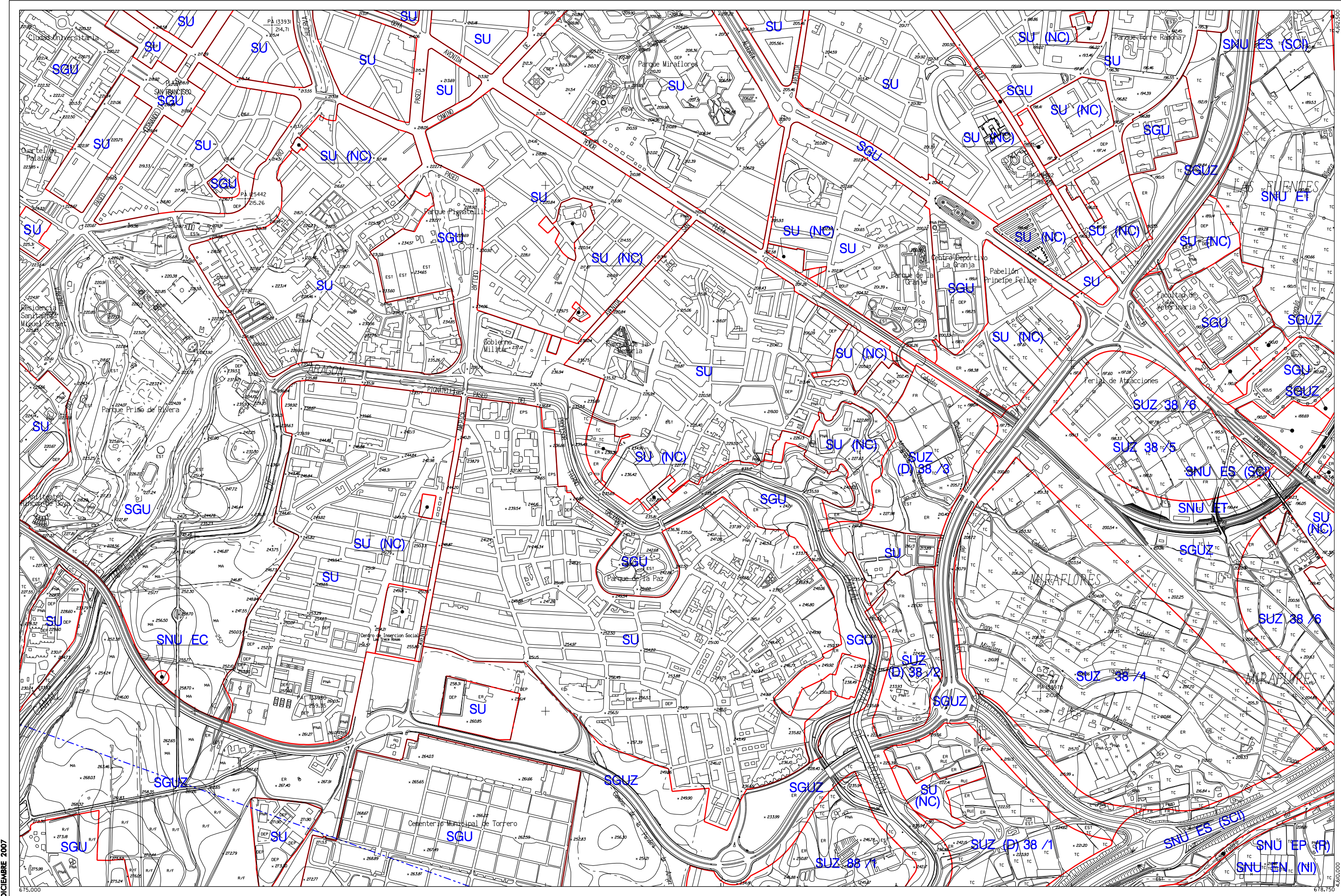
38	39	40
47	48	49
54	55	56

48

**CLASIFICACIÓN DEL SUELO**







DICIEMBRE 2007



<b>Suelo Urbano</b>	<b>Suelo No Urbanizable Especial</b> (** Categoría)
SU Consolidado	SNU EN (**) Ecosistema Natural
SU (NC) No Consolidado	SNU EP (**) Productivo Agrario
<b>Suelo Urbanizable</b>	SNU EC Patrimonio Cultural
SUZ (D) Delimitado	SNU ET Transición Tramo Urbano Ebro
SUZ No Delimitado	SNU ES (**) Sectorial y Complementaria

<b>Suelo No Urbanizable Genérico</b>
SNU G (C) Cuevas
SNU G (AL) Actividades Logísticas
SNU G (VT) Vertido, Tratamiento, Recuperación y Valoración de Residuos
SNU G (NRT) Núcleos Rurales Tradicionales

<b>Sistema General</b>
SGU Urbano
SGUZ Urbanizable
SGNU No Urbanizable

DIVISIÓN DE HOJAS		
39	40	41
48	49	50
55	56	57

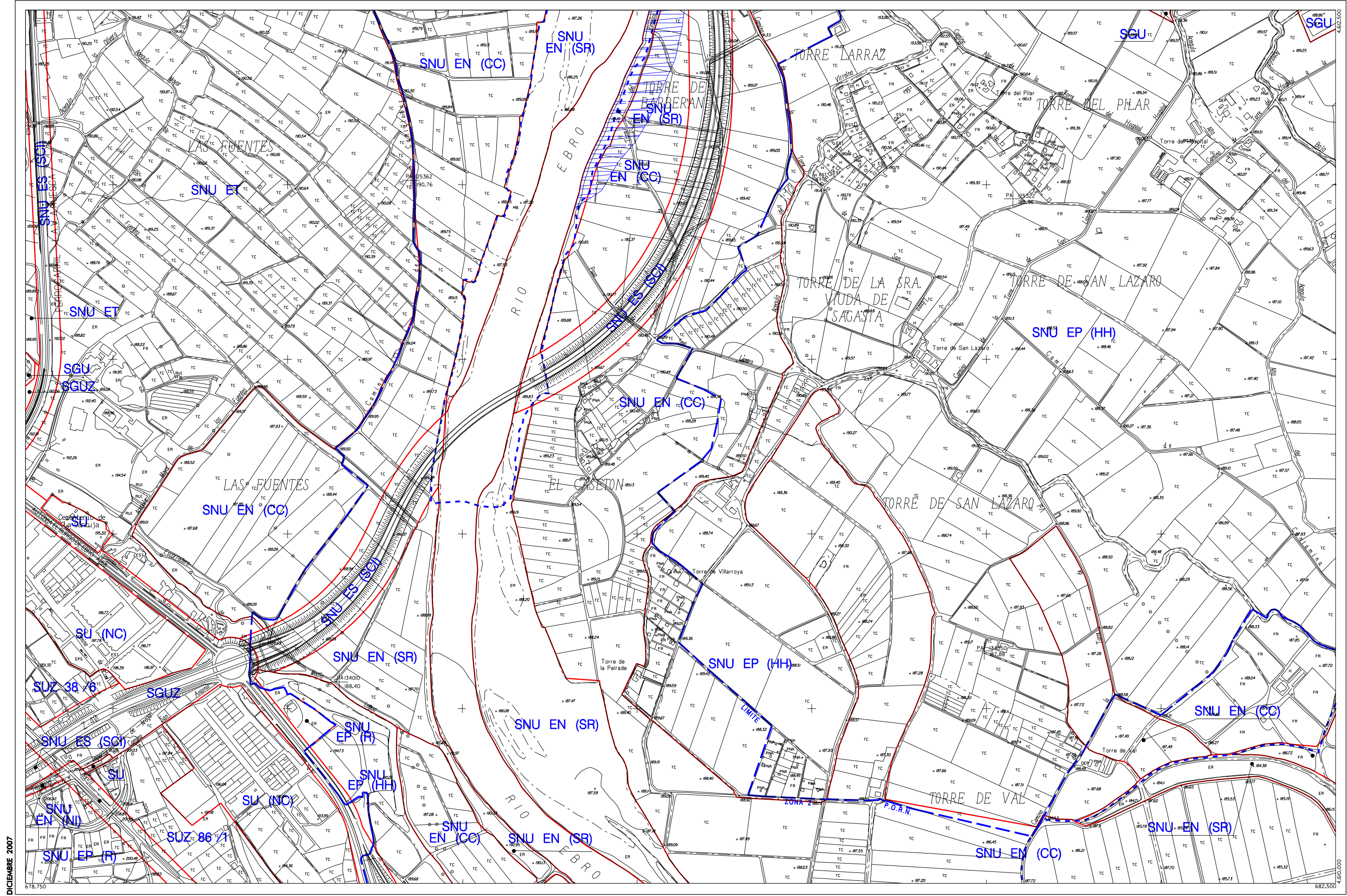
# CLASIFICACIÓN DEL SUELO

## PLAN GENERAL DE ORDENACIÓN URBANA DE ZARAGOZA



ESCALA 1/10.000





DICIEMBRE 2007



**Suelo Urbano**  
 SU Consolidado  
 SU (NC) No Consolidado  
 Suelo Urbanizable  
 SUD Delimitado  
 SUZ No Delimitado

**Suelo No Urbanizable Especial** (\*\* Categoría)  
 SNU EN (\*\*) Ecosistema Natural  
 SNU EP (\*\*) Productivo Agrario  
 SNU EC Patrimonio Cultural  
 SNU ET Transición Tramo Urbano Ebro  
 SNU ES (\*\*) Sectorial y Complementaria

**Suelo No Urbanizable Genérico**  
 SNU G (C) Cuevas  
 SNU G (AL) Actividades Logísticas  
 SNU G (VT) Vertido, Tratamiento, Recuperación y Valoración de Residuos  
 SNU G (NRT) Núcleos Rurales Tradicionales

**Sistema General**  
 SGU Urbano  
 SGUZ Urbanizable  
 SGNU No Urbanizable

DIVISIÓN DE HOJAS

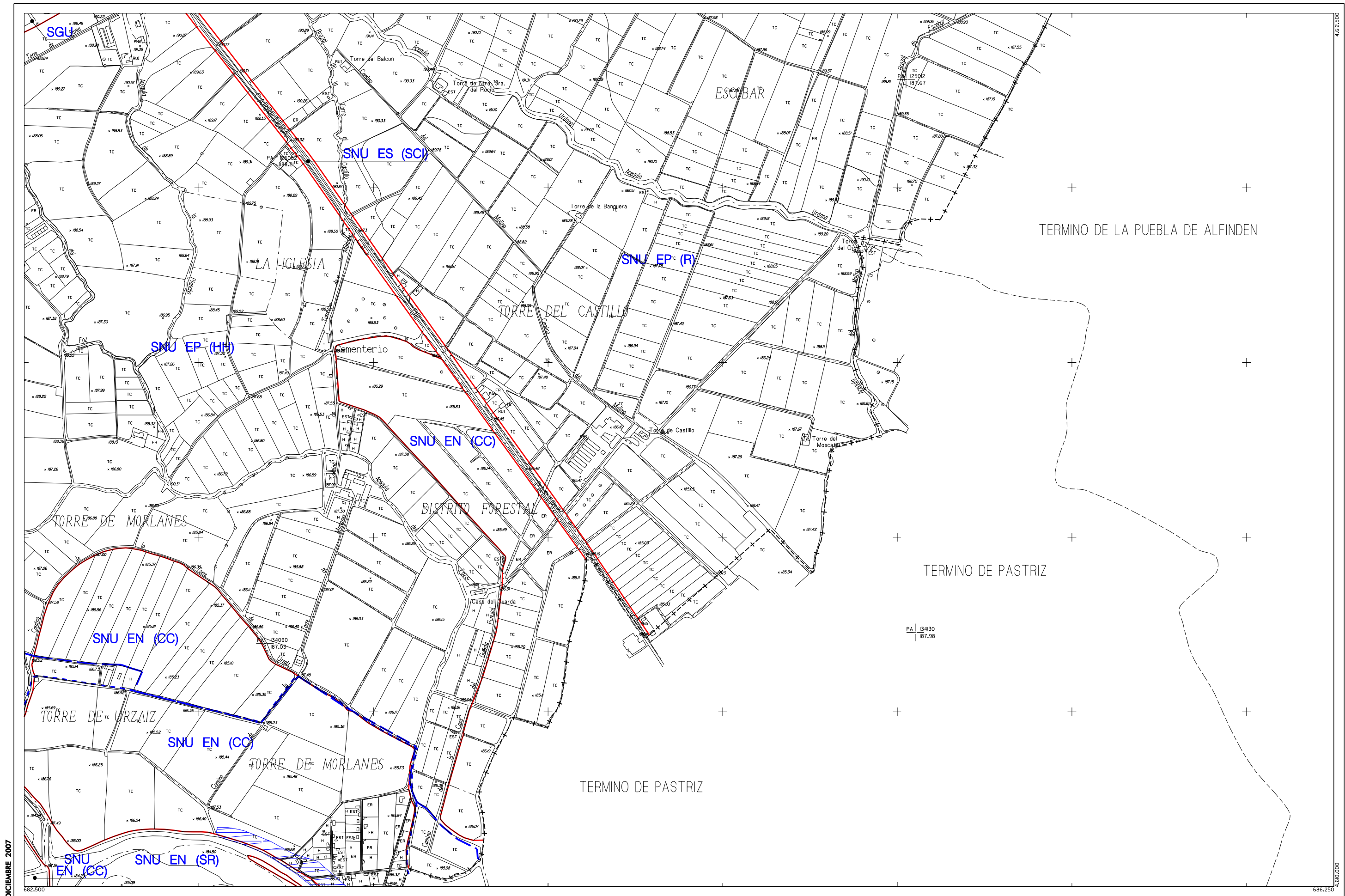
40	41	42
49	50	51
56	57	58

50

**CLASIFICACIÓN DEL SUELO**







**Suelo Urbano**  
 SU Consolidado  
 SU (NC) No Consolidado  
 Suelo Urbanizable  
 SUZ (D) Delimitado  
 SUZ No Delimitado

**Suelo No Urbanizable Especial** (\*\* Categoría)  
 SNU EN (\*\*) Ecosistema Natural  
 SNU EP (\*\*) Productivo Agrario  
 SNU EC Patrimonio Cultural  
 SNU ET Transición Tramo Urbano Ebro  
 SNU ES (\*\*) Sectorial y Complementaria

**Suelo No Urbanizable Genérico**  
 SNU G (C) Cuevas  
 SNU G (AL) Actividades Logísticas  
 SNU G (VT) Vertido, Tratamiento, Recuperación y Valoración de Residuos  
 SNU G (NRT) Núcleos Rurales Tradicionales

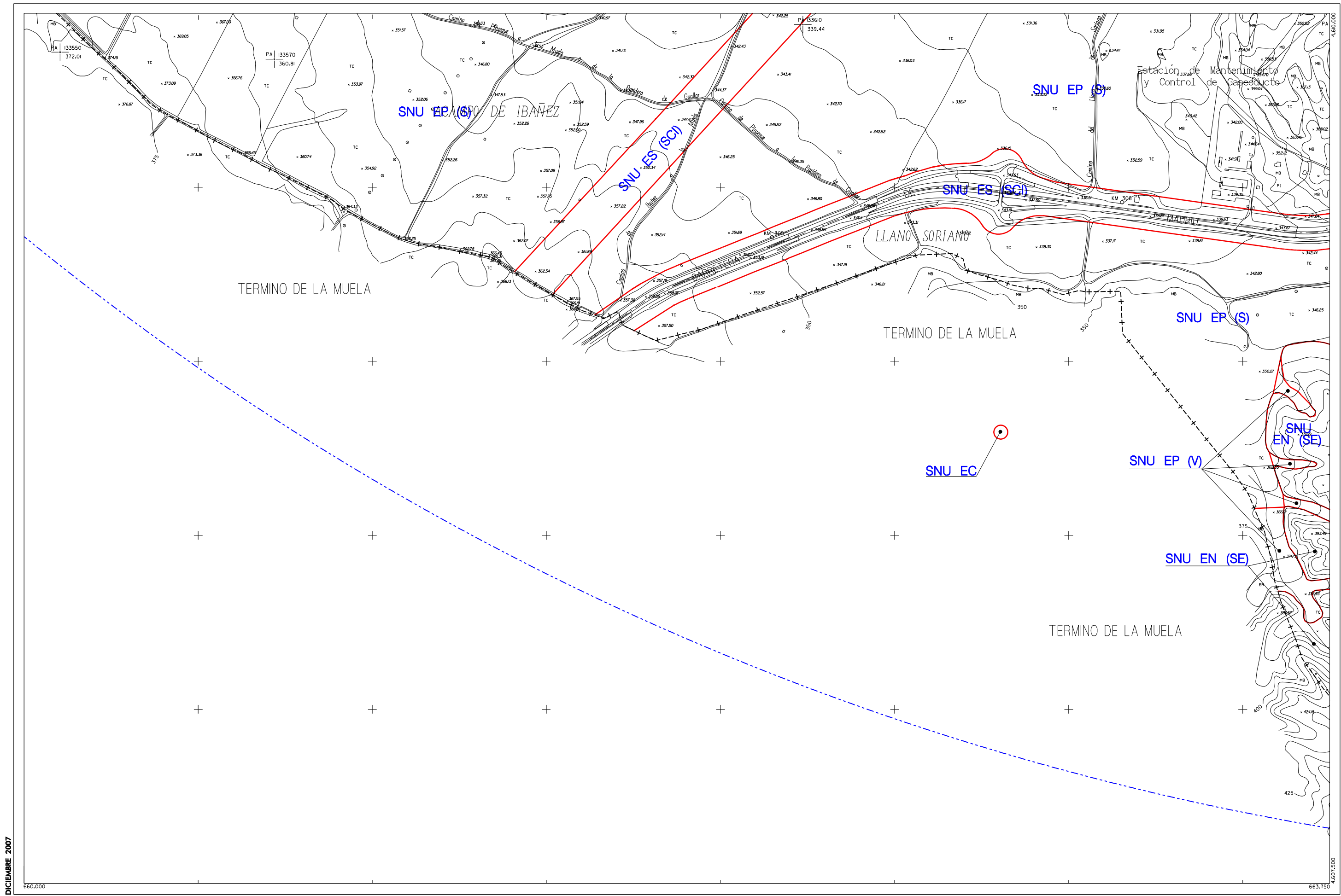
**Sistema General**  
 SGU Urbano  
 SGUZ Urbanizable  
 SGNUG No Urbanizable

DIVISIÓN DE HOJAS

41	42	-
50	51	-
57	58	-

# CLASIFICACIÓN DEL SUELO





DICIEMBRE 2007



<b>Suelo Urbano</b>	<b>Suelo No Urbanizable Especial</b> (** Categoría)	<b>Suelo No Urbanizable Genérico</b>	<b>Sistema General</b>
SU Consolidado	SNU EN (**) Ecosistema Natural	SNU G (C) Cuevas	SGU Urbano
SU (NC) No Consolidado	SNU EP (**) Productivo Agrario	SNU G (AL) Actividades Logísticas	SGUZ Urbanizable
Suelo Urbanizable	SNU EC Patrimonio Cultural	SNU G (VT) Vertido, Tratamiento, Recuperación y Valoración de Residuos	SGNU No Urbanizable
SUZ (D) Delimitado	SNU ET Transición Tramo Urbano Ebro	SNU G (NRT) Núcleos Rurales Tradicionales	
SUZ No Delimitado	SNU ES (**) Sectorial y Complementaria		

DIVISIÓN DE HOJAS

44	45	46
-	52	53
-	-	59

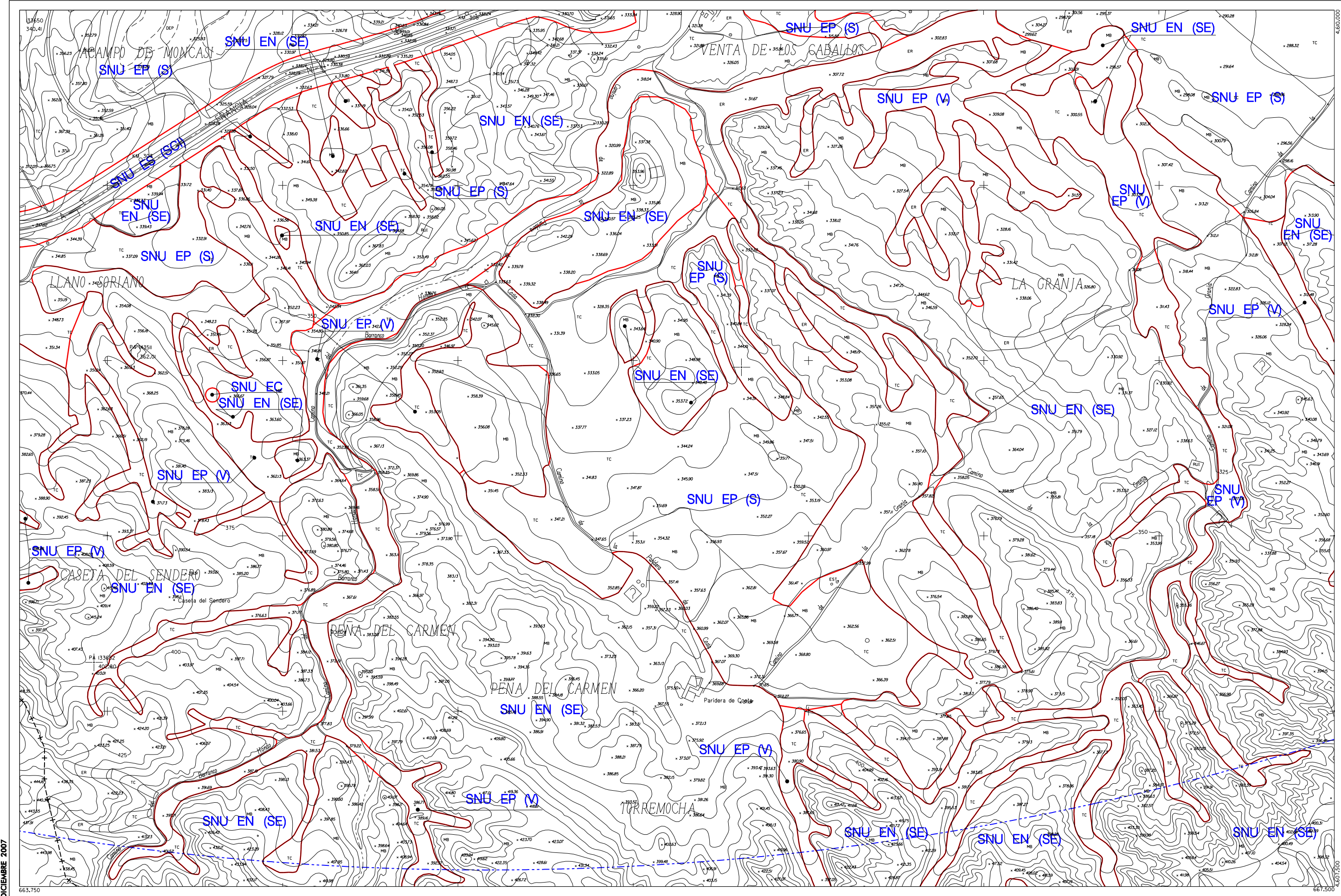
# CLASIFICACIÓN DEL SUELO



ESCALA 1/10.000

## PLAN GENERAL DE ORDENACIÓN URBANA DE ZARAGOZA





DICIEMBRE 2007



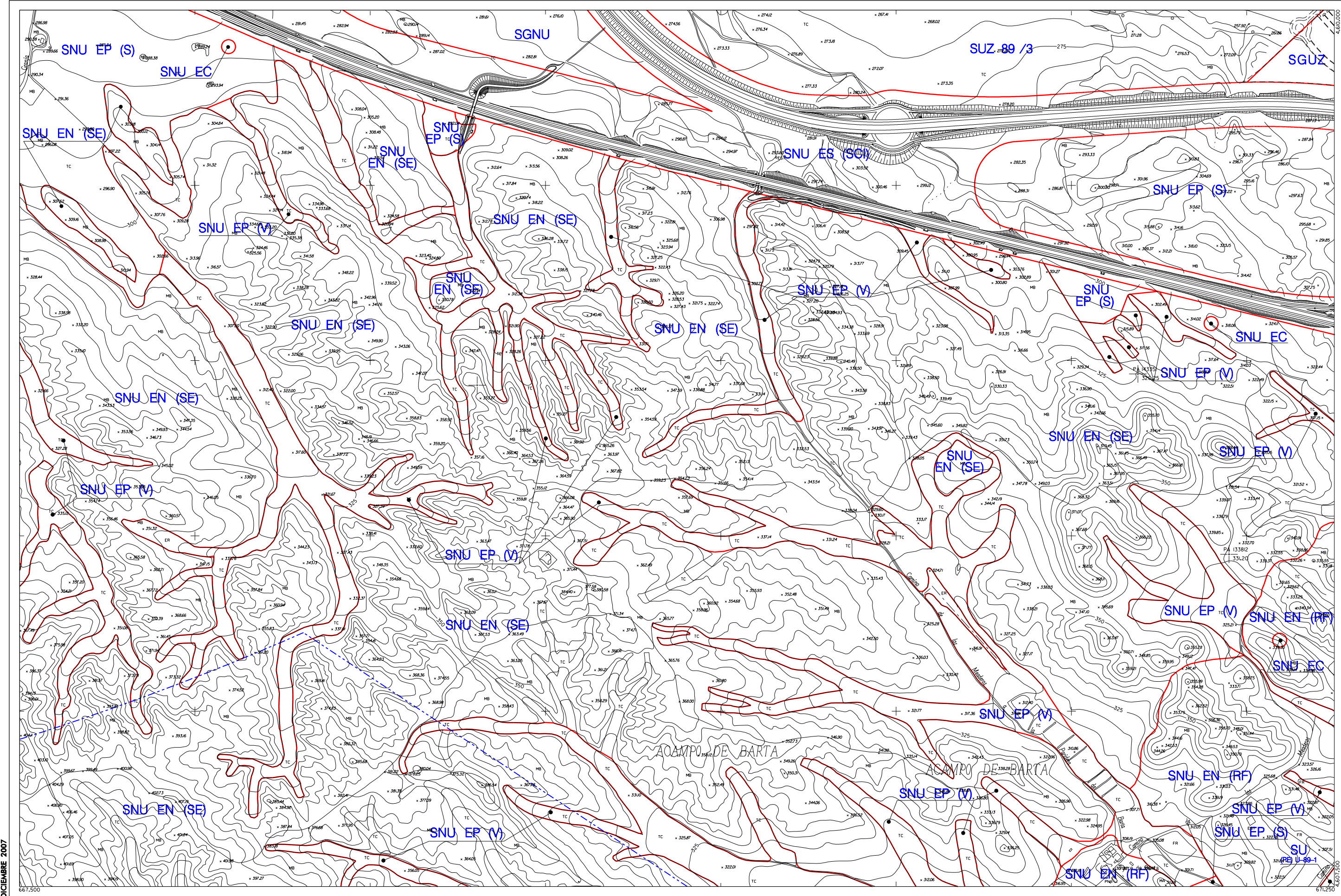
<b>Suelo Urbano</b>	<b>Suelo No Urbanizable Especial</b> (** Categoría)	<b>Suelo No Urbanizable Genérico</b>	<b>Sistema General</b>
SU Consolidado	SNU EN (**)	SNU G (C) Cuevas	SGU Urbano
SU (NC) No Consolidado	SNU EP (**)	SNU G (AL) Actividades Logísticas	SGUZ Urbanizable
Suelo Urbanizable	SNU EC Patrimonio Cultural	SNU G (VT) Vertido, Tratamiento, Recuperación y Valoración de Residuos	SGNU No Urbanizable
SUZ (D) Delimitado	SNU ET Transición Tramo Urbano Ebro	SNU G (NRT) Núcleos Rurales Tradicionales	
SUZ No Delimitado	SNU ES (**)		
	Sectorial y Complementaria		

DIVISIÓN DE HOJAS

45	46	47
52	53	54
-	59	60

**CLASIFICACIÓN DEL SUELO**





DICIEMBRE 2007



- |                          |   |
|--------------------------|---|
| <b>Suelo Urbano</b>      | <b>Suelo No Urbanizable Especial</b> (** Categoría) |
| SU Consolidado           | SNU EN (***) Ecosistema Natural                     |
| SU (NC) No Consolidado   | SNU EP (***) Productivo Agrario                     |
| <b>Suelo Urbanizable</b> | SNU ET Patrimonio Cultural                          |
| SUZ (D) Delimitado       | SNU EC Transición Tramo Urbano Ebro                 |
| SUZ No Delimitado        | SNU ES (***) Sectorial y Complementaria             |

- |  |
|--|
| <b>Suelo No Urbanizable Genérico</b>                                   |
| SNU G (C) Cuevas   |
| SNU G (AL) Actividades Logísticas                                      |
| SNU G (VT) Vertido, Tratamiento, Recuperación y Valoración de Residuos |
| SNU G (NRT) Núcleos Rurales Tradicionales                              |

- |                        |
|------------------------|
| <b>Sistema General</b> |
| SGU Urbano             |
| SGUZ Urbanizable       |
| SGNU No Urbanizable    |

DIVISIÓN DE HOJAS

46	47	48
53	54	55
59	60	61

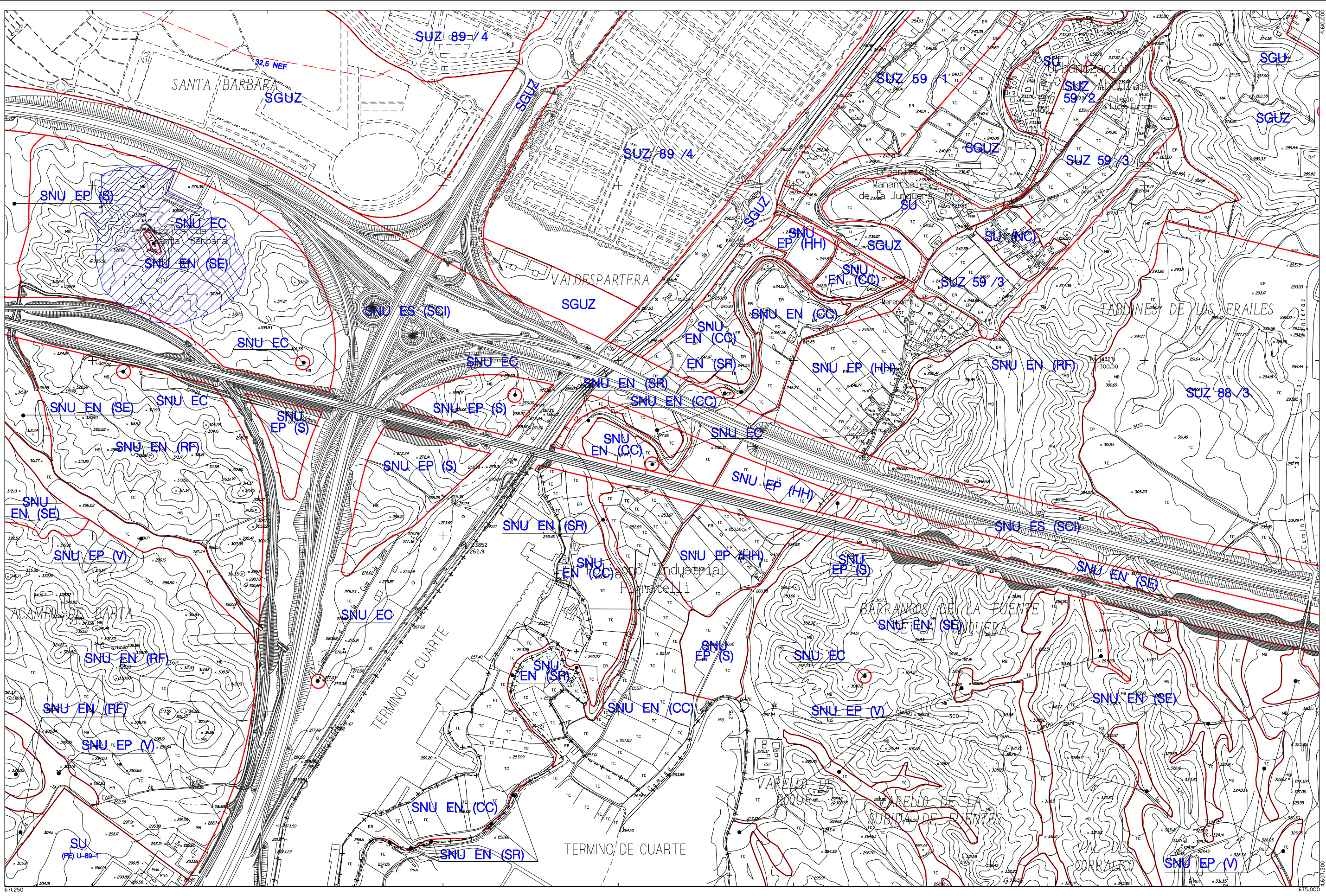
# CLASIFICACIÓN DEL SUELO

## PLAN GENERAL DE ORDENACIÓN URBANA DE ZARAGOZA



ESCALA 1/10.000





DICIEMBRE 2007



<b>Suelo Urbano</b>	<b>Suelo No Urbanizable Especial</b> (** Categoría)
SU Consolidado	SNU EN (***) Ecosistema Natural
SU (NC) No Consolidado	SNU EP (***) Productivo Agrario
<b>Suelo Urbanizable</b>	SNU EC Patrimonio Cultural
SUZ (D) Delimitado	SNU ET Transición Tramo Urbano Ebro
SUZ No Delimitado	SNU ES (***) Sectorial y Complementaria

<b>Suelo No Urbanizable Genérico</b>
SNU G (C) Cuevas
SNU G (AL) Actividades Logísticas
SNU G (VT) Vertido, Tratamiento, Recuperación y Valoración de Residuos
SNU G (NRT) Núcleos Rurales Tradicionales

<b>Sistema General</b>
SGU Urbano
SGUZ Urbanizable
SGNU No Urbanizable

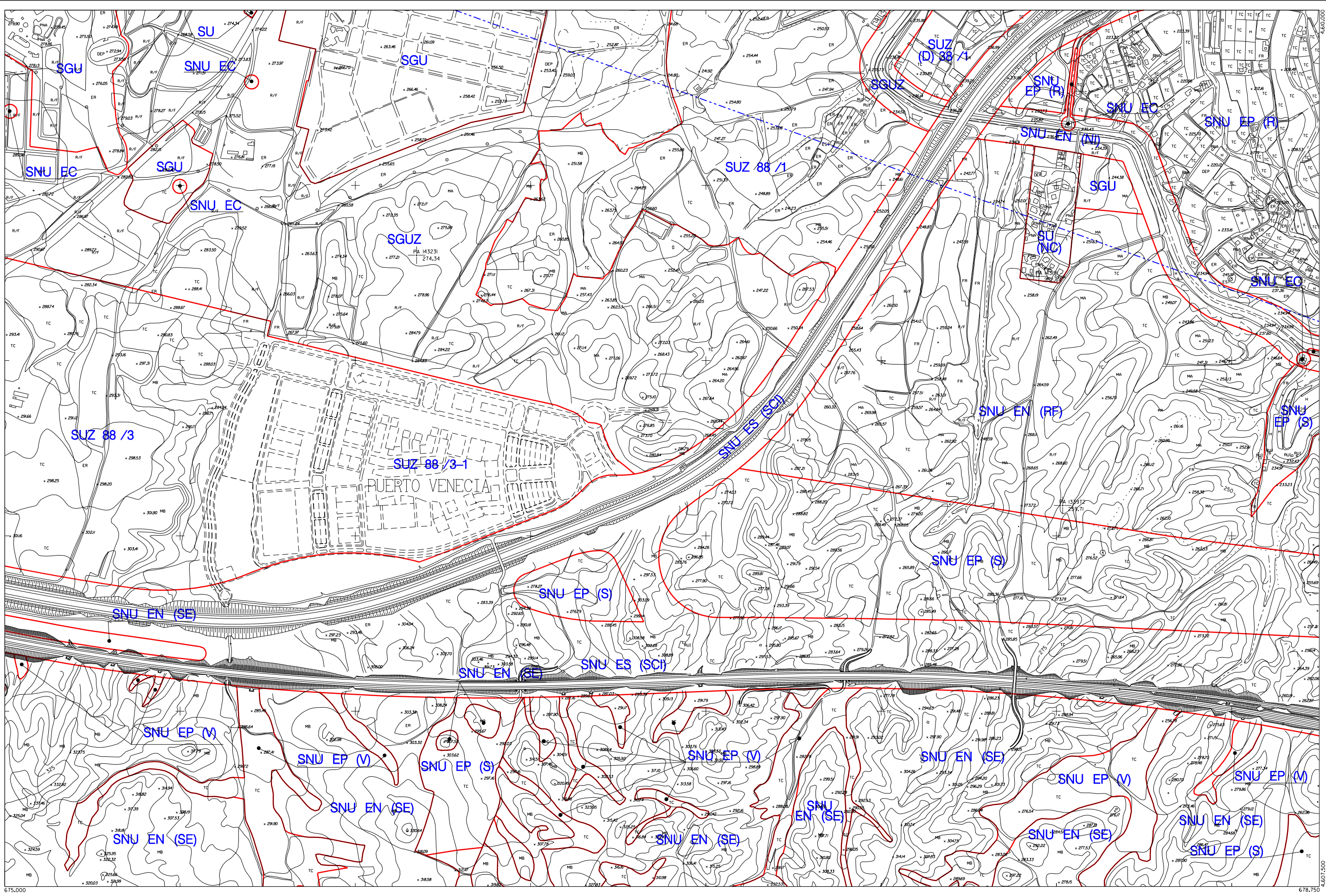
DIVISIÓN DE HOJAS		
47	48	49
54	55	56
60	61	62

# CLASIFICACIÓN DEL SUELO



ESCALA 1/10.000





DICIEMBRE 2007



<b>Suelo Urbano</b>	<b>Suelo No Urbanizable Especial</b> (** Categoría)	<b>Suelo No Urbanizable Genérico</b>	<b>Sistema General</b>
SU Consolidado	SNU EN (**) Ecosistema Natural	SNU G (C) Cuevas	SGU Urbano
SU (NC) No Consolidado	SNU EP (**) Productivo Agrario	SNU G (AL) Actividades Logísticas	SGUZ Urbanizable
Suelo Urbanizable	SNU ET Patrimonio Cultural	SNU G (VT) Vertido, Tratamiento, Recuperación y Valoración de Residuos	SGNU No Urbanizable
SUZ (D) Delimitado	SNU EC Transición Tramo Urbano Ebro	SNU G (NRT) Núcleos Rurales Tradicionales	
SUZ No Delimitado	SNU ES (**) Sectorial y Complementaria		

DIVISIÓN DE HOJAS

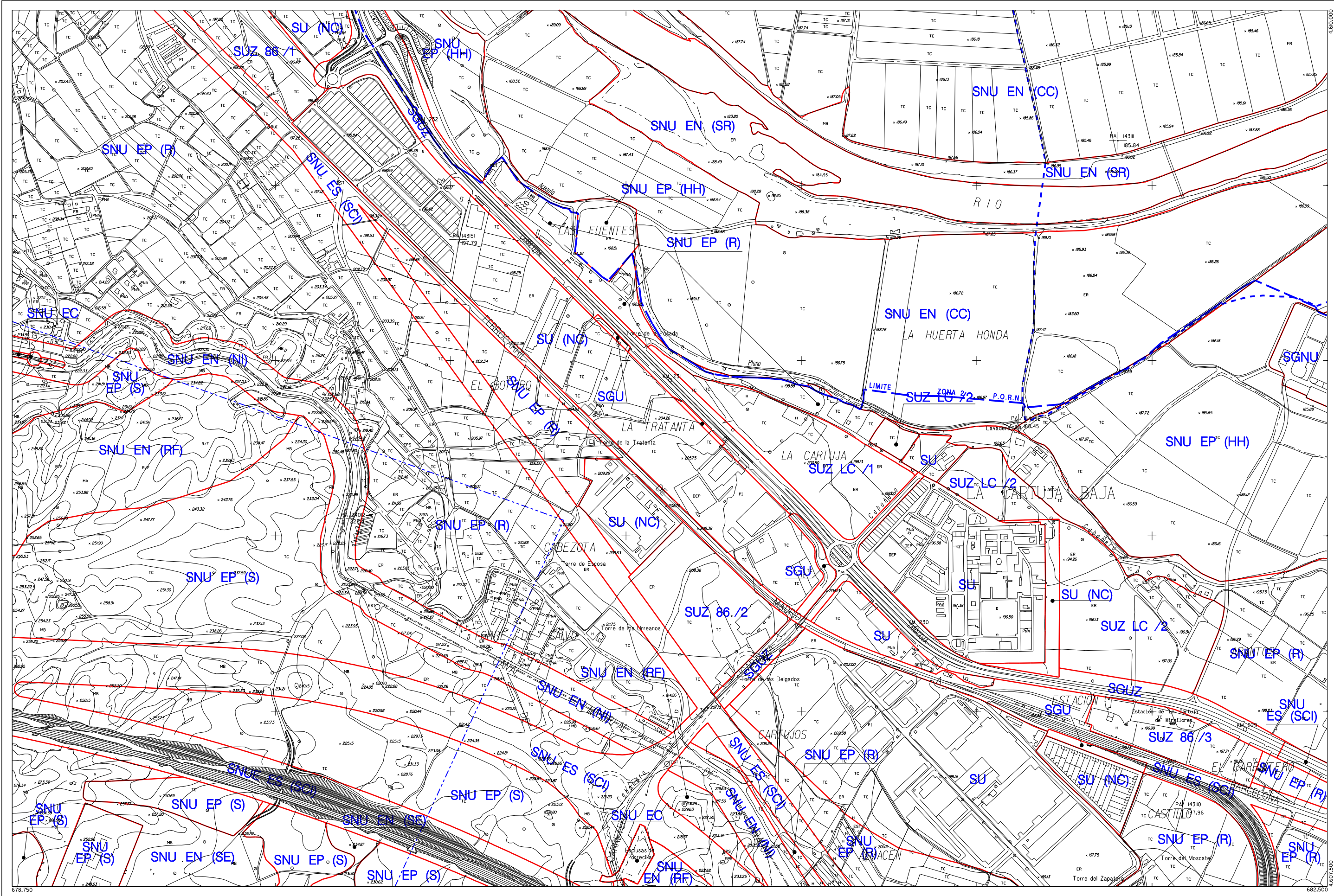
48	49	50
55	56	57
61	62	63

# CLASIFICACIÓN DEL SUELO



ESCALA 1/10.000





DICIEMBRE 2007



<b>Suelo Urbano</b>	<b>Suelo No Urbanizable Especial</b> (** Categoría)	<b>Suelo No Urbanizable Genérico</b>	<b>Sistema General</b>
SU Consolidado	SNU EN (** Ecosistema Natural	SNU G (C) Cuevas	SGU Urbano
SU (NC) No Consolidado	SNU EP (** Productivo Agrario	SNU G (AL) Actividades Logísticas	SGUZ Urbanizable
Suelo Urbanizable	SNU ET Patrimonio Cultural	SNU G (VT) Vertido, Tratamiento, Recuperación y Valoración de Residuos	SGNU No Urbanizable
SUZ (D) Delimitado	SNU EC Transición Tramo Urbano Ebro	SNU G (NRT) Núcleos Rurales Tradicionales	
SUZ No Delimitado	SNU ES (** Sectorial y Complementaria		

DIVISIÓN DE HOJAS

49	50	51
56	57	58
62	63	64

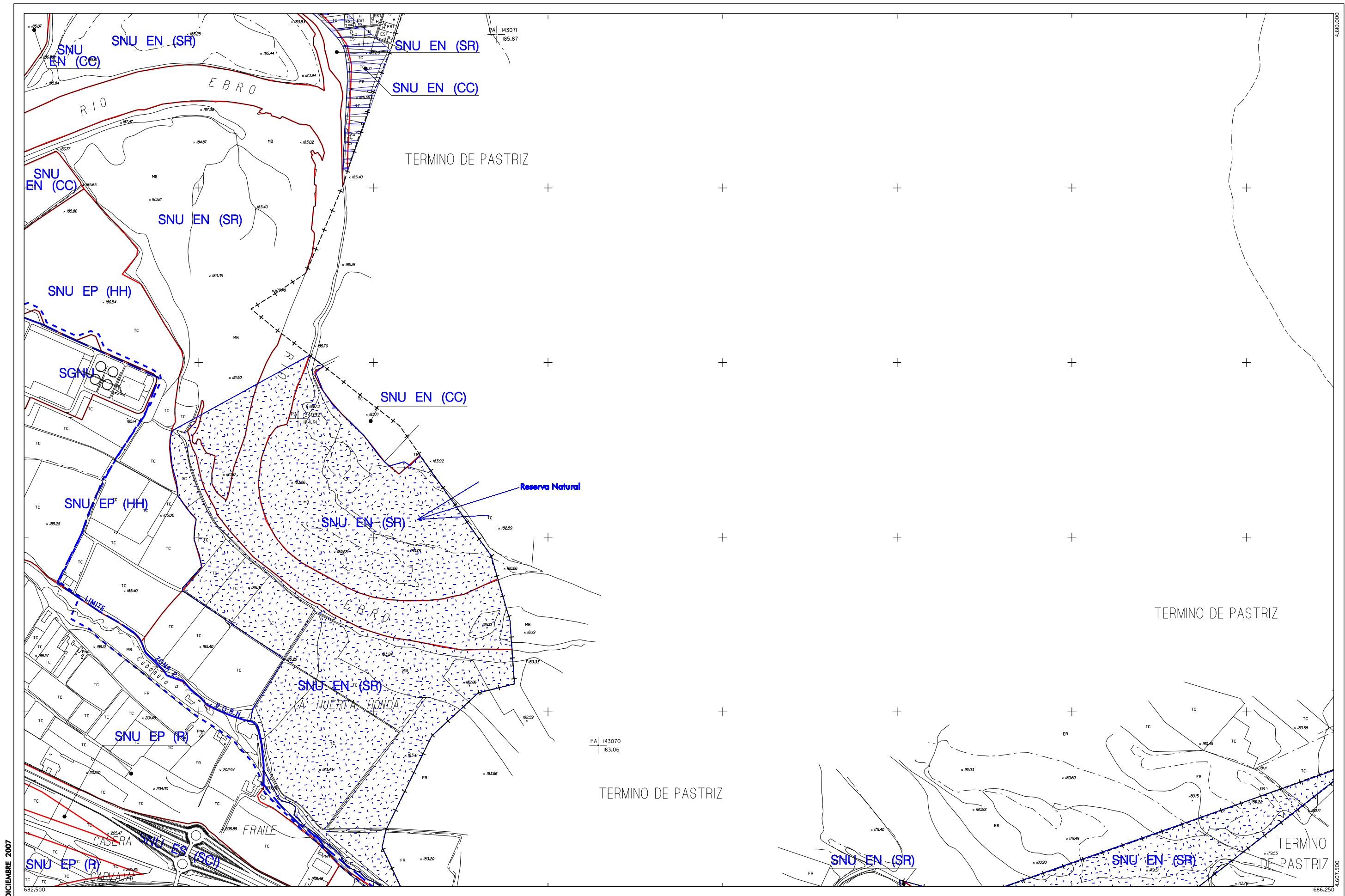
# CLASIFICACIÓN DEL SUELO



ESCALA 1/10.000

## PLAN GENERAL DE ORDENACIÓN URBANA DE ZARAGOZA





DICIEMBRE 2007



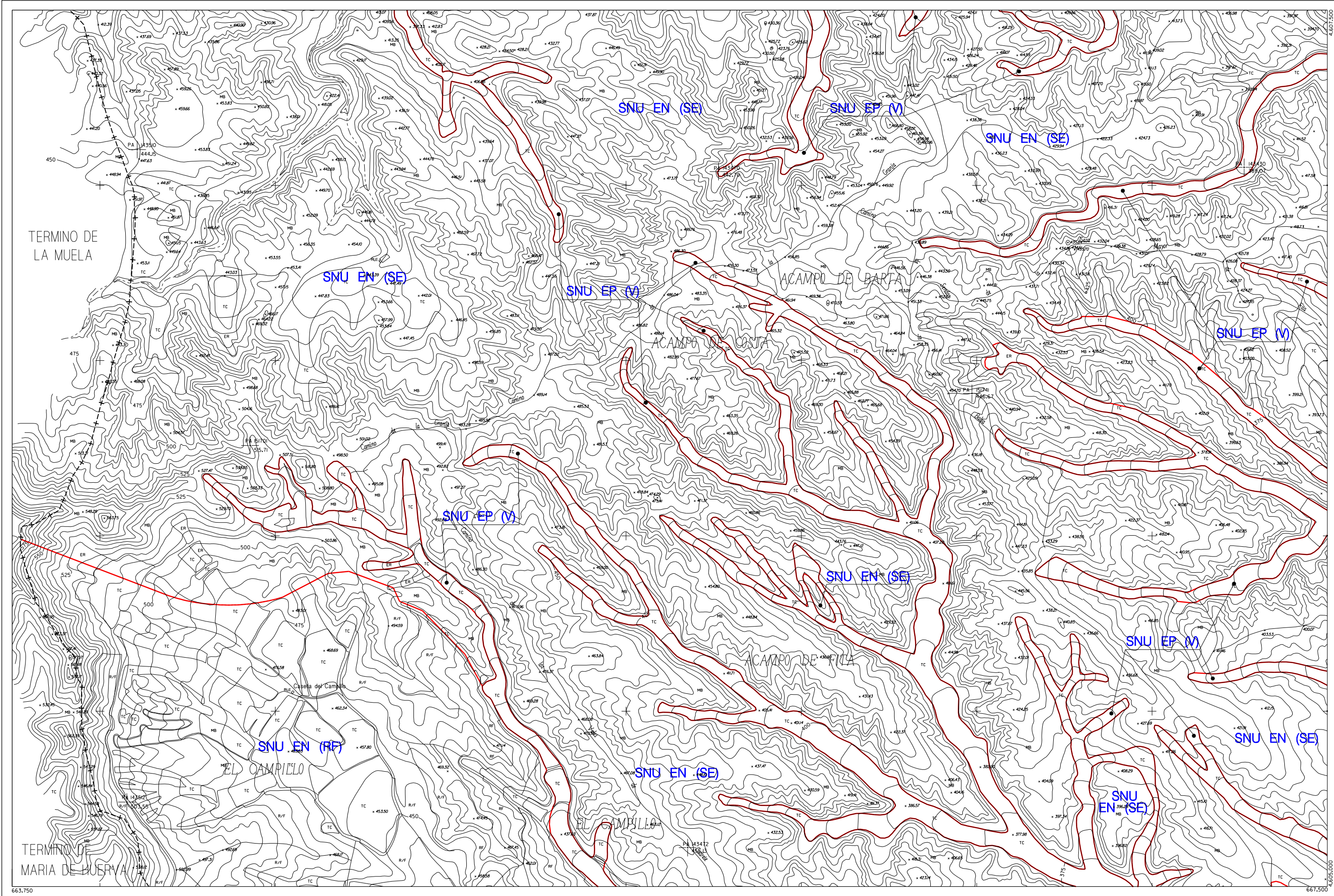
<b>Suelo Urbano</b>	<b>Suelo No Urbanizable Especial</b> (** Categoría)	<b>Suelo No Urbanizable Genérico</b>	<b>Sistema General</b>
SU Consolidado	SNU EN (**) Ecosistema Natural	SNU G (C) Cuevas	SGU Urbano
SU (NC) No Consolidado	SNU EP (**) Productivo Agrario	SNU G (AL) Actividades Logísticas	SGUZ Urbanizable
Suelo Urbanizable	SNU EC Patrimonio Cultural	SNU G (VT) Vertido, Tratamiento, Recuperación y Valoración de Residuos	SGNU No Urbanizable
SUZ (D) Delimitado	SNU ET Transición Tramo Urbano Ebro	SNU G (NRT) Núcleos Rurales Tradicionales	
SUZ No Delimitado	SNU ES (**) Sectorial y Complementaria		

DIVISION DE HOJAS

50	51	-
57	58	-
63	64	-

**CLASIFICACIÓN DEL SUELO**





DICIEMBRE 2007

663.750

667.500



<b>Suelo Urbano</b>	<b>Suelo No Urbanizable Especial</b>	<b>Suelo No Urbanizable Genérico</b>	<b>Sistema General</b>
SU Consolidado	SNU EN (**) Ecosistema Natural	SNU G (C) Cuevas	SGU Urbano
SU (NC) No Consolidado	SNU EP (**) Productivo Agrario	SNU G (AL) Actividades Logísticas	SGUZ Urbanizable
Suelo Urbanizable	SNU EC Patrimonio Cultural	SNU G (VT) Vertido, Tratamiento, Recuperación y Valoración de Residuos	SGNU No Urbanizable
SUZ (D) Delimitado	SNU ET Transición Tramo Urbano Ebro	SNU G (NRT) Núcleos Rurales Tradicionales	
SUZ No Delimitado	SNU ES (**) Sectorial y Complementaria		

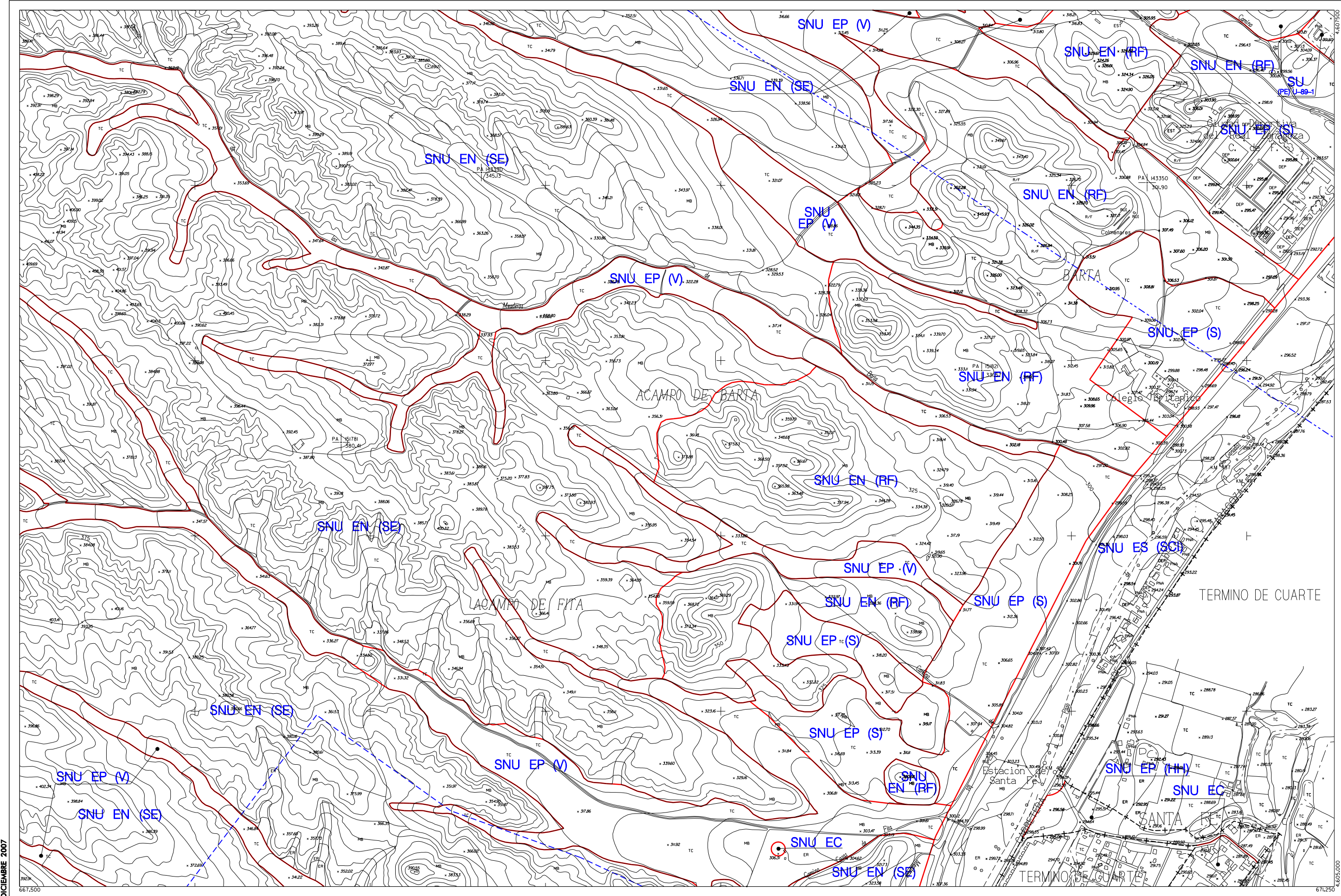
DIVISIÓN DE HOJAS		
52	53	54
-	59	60
-	-	-

59

### CLASIFICACIÓN DEL SUELO







667,500  
DICIEMBRE 2007

671,250



**Suelo Urbano**  
**SU** Consolidado  
**SU (NC)** No Consolidado  
**Suelo Urbanizable**  
**SUZ (D)** Delimitado  
**SUZ** No Delimitado

**Suelo No Urbanizable Especial** (\*\* Categoría)  
**SNU EN (\*\*)** Ecosistema Natural  
**SNU EP (\*\*)** Productivo Agrario  
**SNU ET** Patrimonio Cultural  
**SNU EC** Transición Tramo Urbano Ebro  
**SNU ES (\*\*)** Sectorial y Complementaria

**Suelo No Urbanizable Genérico**  
**SNU G (C)** Cuevas  
**SNU G (AL)** Actividades Logísticas  
**SNU G (VT)** Vertido, Tratamiento, Recuperación y Valoración de Residuos  
**SNU G (NRT)** Núcleos Rurales Tradicionales

**Sistema General**  
**SGU** Urbano  
**SGUZ** Urbanizable  
**SGNU** No Urbanizable

DIVISIÓN DE HOJAS

53	54	55
59	60	61
-	-	-

60

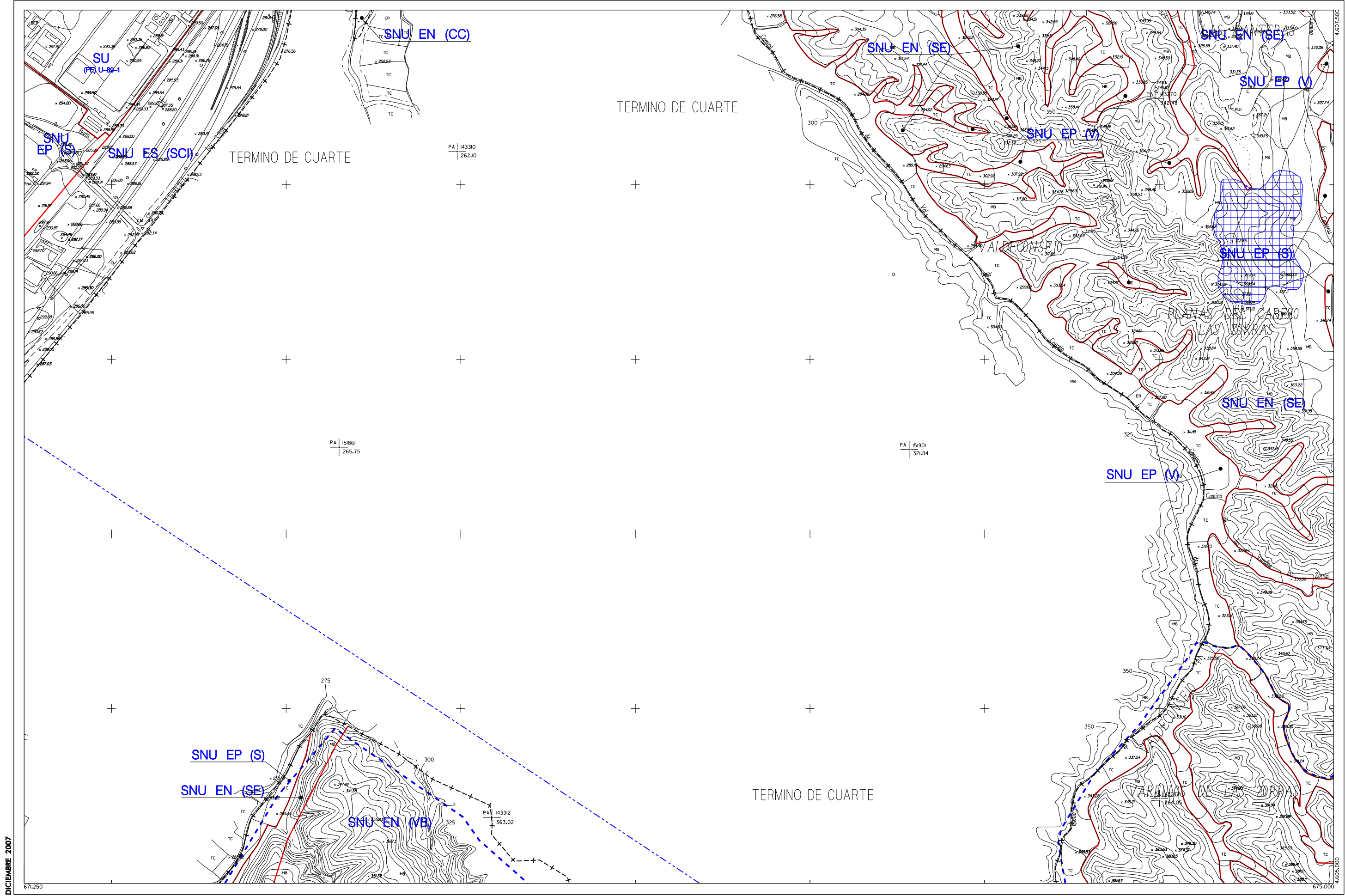
**CLASIFICACIÓN DEL SUELO**

**PLAN GENERAL DE ORDENACIÓN URBANA DE ZARAGOZA**



ESCALA 1/10.000





DICIEMBRE 2007



**Suelo Urbano**  
**SU** Consolidado  
**SU (NC)** No Consolidado  
**Suelo Urbanizable**  
**SUZ (D)** Delimitado  
**SUZ** No Delimitado

**Suelo No Urbanizable Especial** (\*\* Categoría)  
**SNU EN (\*\*)** Ecosistema Natural  
**SNU EP (\*\*)** Productivo Agrario  
**SNU EC** Patrimonio Cultural  
**SNU ET** Transición Tramo Urbano Ebro  
**SNU ES (\*\*)** Sectorial y Complementaria

**Suelo No Urbanizable Genérico**  
**SNU G (C)** Cuevas  
**SNU G (AL)** Actividades Logísticas  
**SNU G (VT)** Vertido, Tratamiento, Recuperación y Valoración de Residuos  
**SNU G (NRT)** Núcleos Rurales Tradicionales

**Sistema General**  
**SGU** Urbano  
**SGUZ** Urbanizable  
**SGNU** No Urbanizable

DIVISIÓN DE HOJAS

54	55	56
60	61	62
-	-	Sur

# CLASIFICACIÓN DEL SUELO

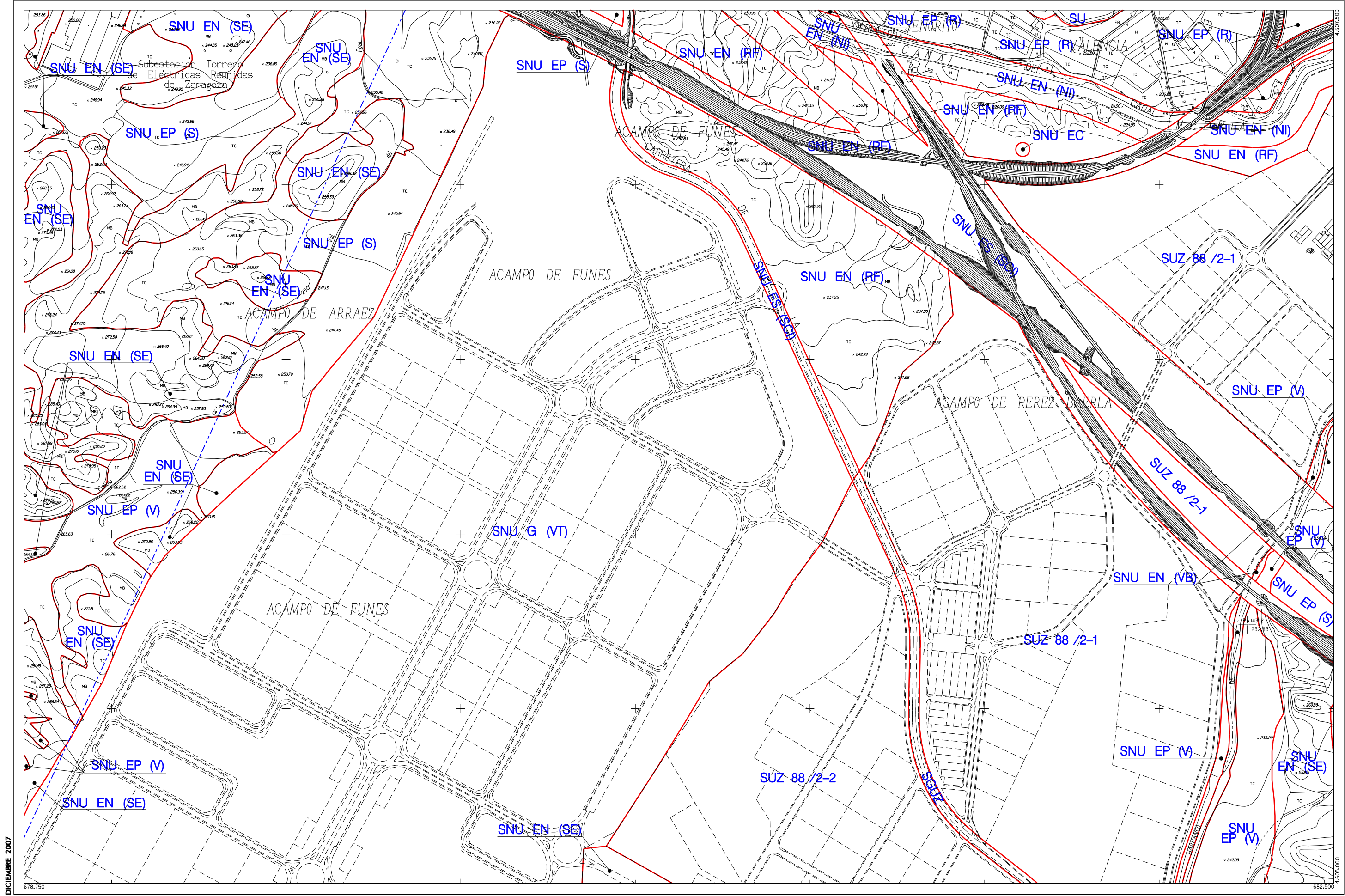


ESCALA 1/10.000









DICIEMBRE 2007



<b>Suelo Urbano</b>	<b>Suelo No Urbanizable Especial</b> (** Categoría)	<b>Suelo No Urbanizable Genérico</b>	<b>Sistema General</b>
SU Consolidado	SNU EN (***) Ecosistema Natural	SNU G (C) Cuevas	SGU Urbano
SU (NC) No Consolidado	SNU EP (***) Productivo Agrario	SNU G (AL) Actividades Logísticas	SGUZ Urbanizable
Suelo Urbanizable	SNU EC Patrimonio Cultural	SNU G (VT) Vertido, Tratamiento, Recuperación y Valoración de Residuos	SGNU No Urbanizable
SUZ (D) Delimitado	SNU ET Transición Tramo Urbano Ebro	SNU G (NRT) Núcleos Rurales Tradicionales	
SUZ No Delimitado	SNU ES (***) Sectorial y Complementaria		

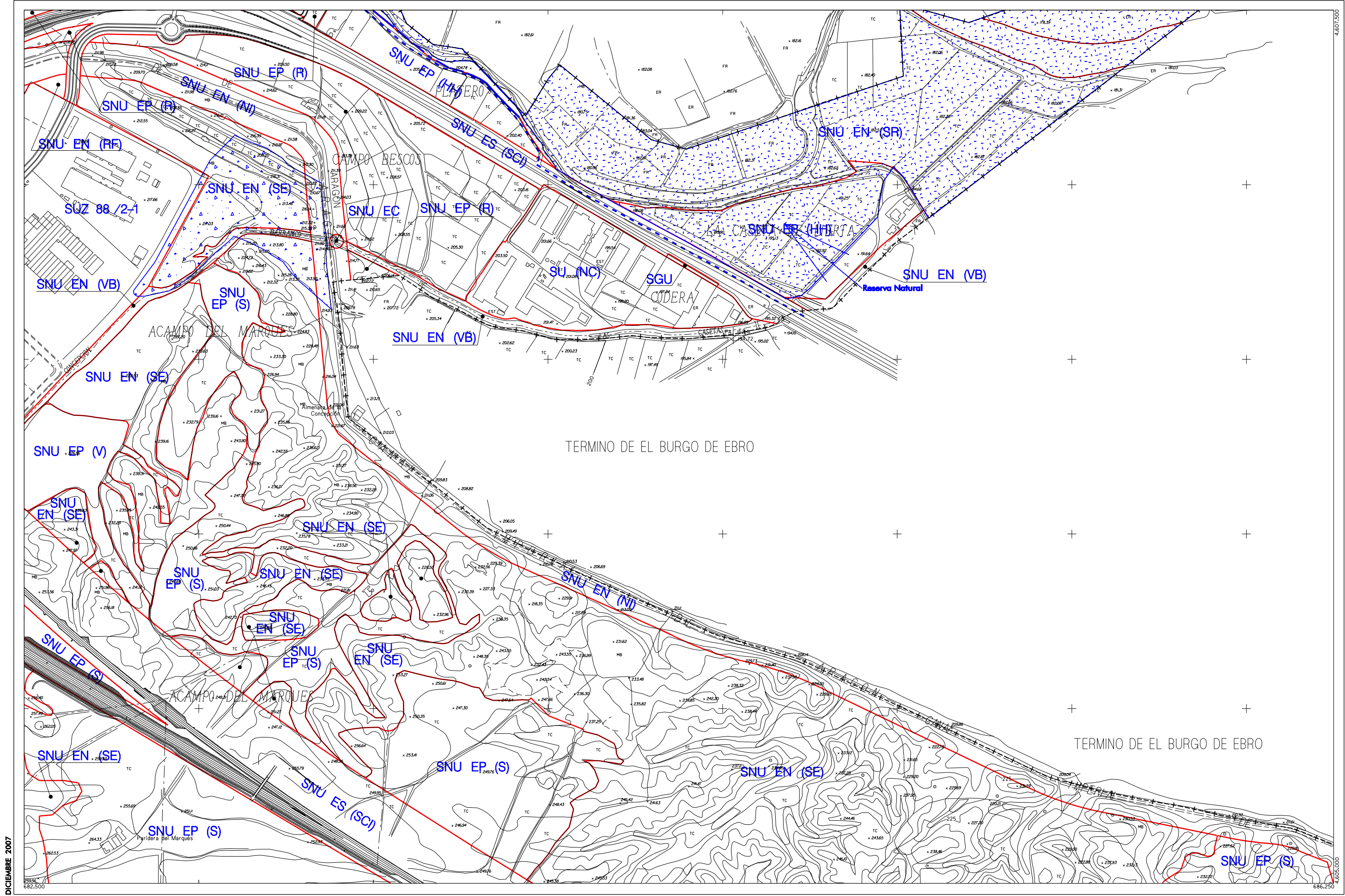
DIVISIÓN DE HOJAS

56	57	58
62	63	64
62 Sur	63 Sur	-

# CLASIFICACIÓN DEL SUELO

0 100 200 400 m ESCALA 1/10.000





DICIEMBRE 2007



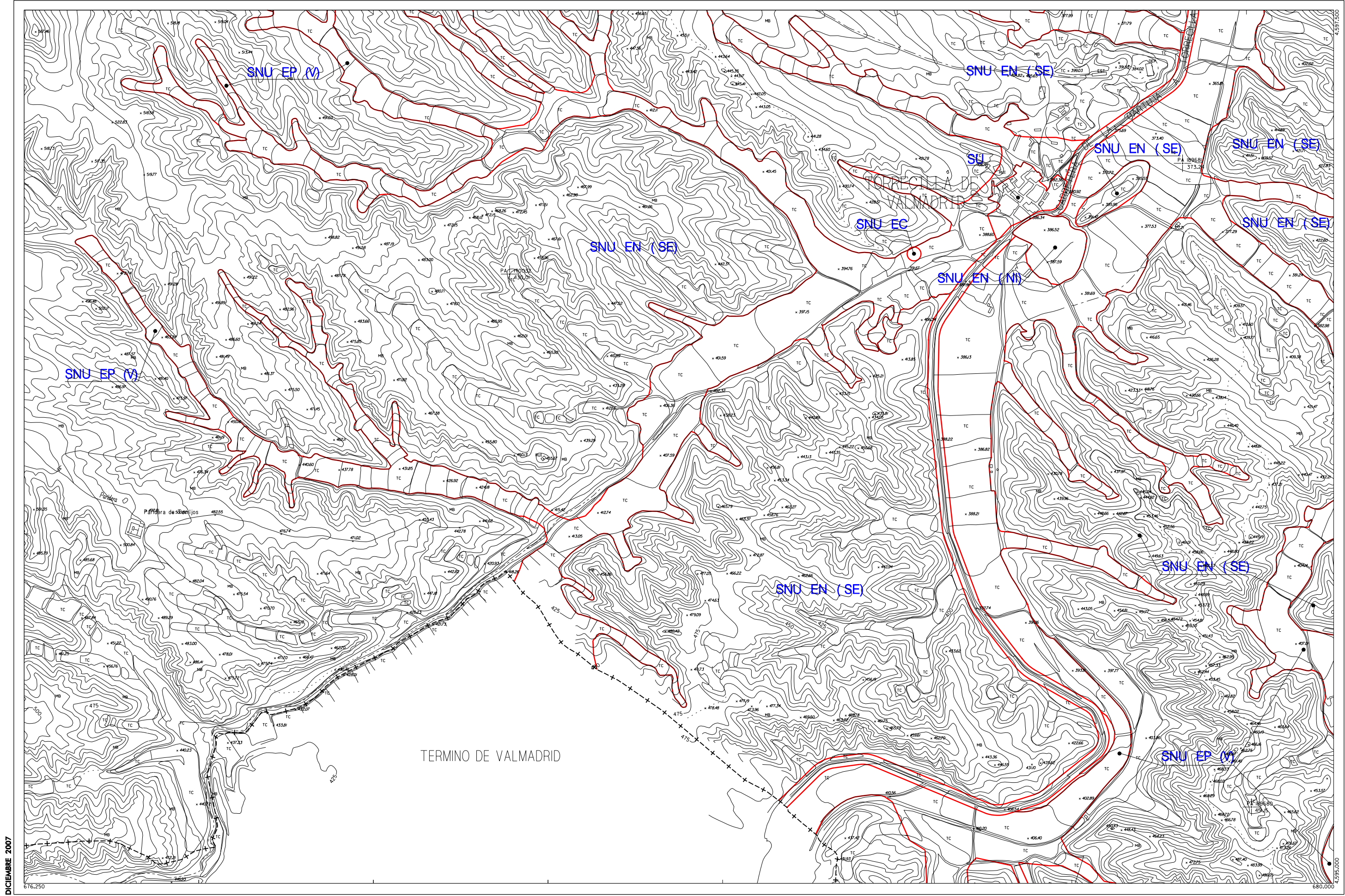
<b>Suelo Urbano</b>	<b>Suelo No Urbanizable Especial</b> (** Categoría)	<b>Suelo No Urbanizable Genérico</b>	<b>Sistema General</b>
SU Consolidado	SNU EN (** Ecosistema Natural	SNU G (C) Cuevas	SGU Urbano
SU (NC) No Consolidado	SNU EP (** Productivo Agrario	SNU G (AL) Actividades Logísticas	SGUZ Urbanizable
Suelo Urbanizable	SNU EC Patrimonio Cultural	SNU G (VT) Vertido, Tratamiento, Recuperación y Valoración de Residuos	SGNU No Urbanizable
SUZ (D) Delimitado	SNU ET Transición Tramo Urbano Ebro	SNU G (NRT) Núcleos Rurales Tradicionales	
SUZ No Delimitado	SNU ES (** Sectorial y Complementaria		

DIVISIÓN DE HOJAS

57	58	-
63	64	-
63 Sur	-	-

**CLASIFICACIÓN DEL SUELO**





DICIEMBRE 2007



**Zaragoza**  
AYUNTAMIENTO

**Suelo Urbano**  
**SU** Consolidado  
**SU (NC)** No Consolidado  
**Suelo Urbanizable**  
**SUZ (D)** Delimitado  
**SUZ** No Delimitado

**Suelo No Urbanizable Especial** (\*\* Categoría)  
**SNU EN (\*\*)** Ecosistema Natural  
**SNU EP (\*\*)** Productivo Agrario  
**SNU EC** Patrimonio Cultural  
**SNU ET** Transición Tramo Urbano Ebro  
**SNU ES (\*\*)** Sectorial y Complementaria

**Suelo No Urbanizable Genérico**  
**SNU G (C)** Cuevas  
**SNU G (AL)** Actividades Logísticas  
**SNU G (VT)** Vertido, Tratamiento, Recuperación y Valoración de Residuos  
**SNU G (NRT)** Núcleos Rurales Tradicionales

**Sistema General**  
**SGU** Urbano  
**SGUZ** Urbanizable  
**SGNU** No Urbanizable

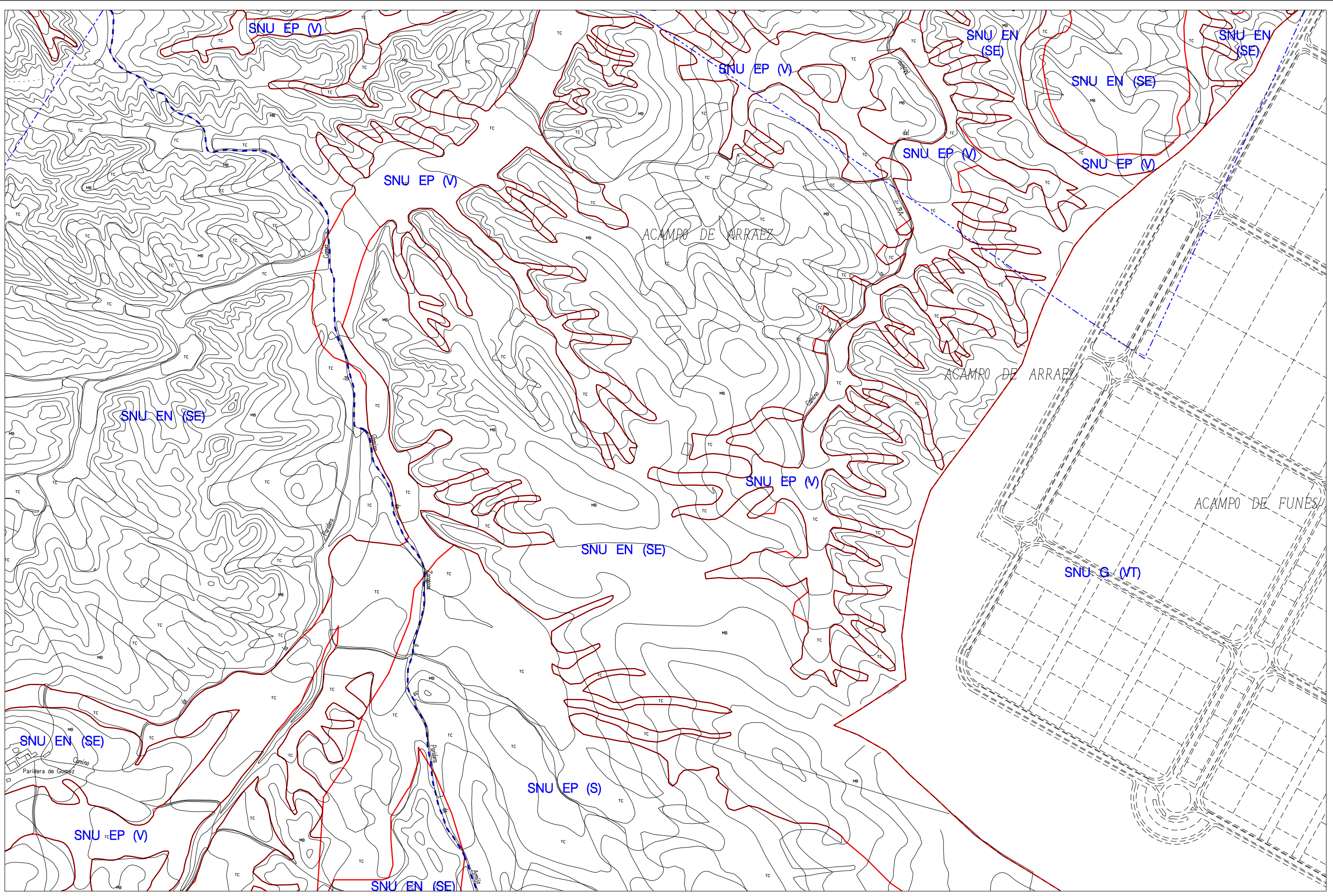
DIVISIÓN DE HOJAS

-	-	-
-	65	-
-	-	-

65

**CLASIFICACIÓN DEL SUELO**





**Suelo Urbano**  
**SU** Consolidado  
**SU (NC)** No Consolidado  
**Suelo Urbanizable**  
**SUZ (D)** Delimitado  
**SUZ** No Delimitado

**Suelo No Urbanizable Especial** (\*\* Categoría)  
**SNU EN (\*\*)** Ecosistema Natural  
**SNU EP (\*\*)** Productivo Agrario  
**SNU EC** Patrimonio Cultural  
**SNU ET** Transición Tramo Urbano Ebro  
**SNU ES (\*\*)** Sectorial y Complementaria

**Suelo No Urbanizable Genérico**  
**SNU G (C)** Cuevas  
**SNU G (AL)** Actividades Logísticas  
**SNU G (VT)** Vertido, Tratamiento, Recuperación y Valoración de Residuos  
**SNU G (NRT)** Núcleos Rurales Tradicionales

**Sistema General**  
**SGU** Urbano  
**SGUZ** Urbanizable  
**SGNU** No Urbanizable

DIVISIÓN DE HOJAS

61	62	63
-	62 Sur	63 Sur
-	-	-

**CLASIFICACIÓN DEL SUELO**



# Clases de Suelo

## SU SUELO URBANO CONSOLIDADO

- A1 Edificación en manzana cerrada
- A2 Edificación en ordenación abierta de vivienda colectiva
- A3 Edificación en ordenación abierta extensiva
- A4 Vivienda unifamiliar aislada o agrupada
- A6 Edificación destinada a usos productivos
- B Ciudad histórica
- C Conjuntos urbanos contemporáneos
- D Zona de edificación residencial en agrupaciones de densidad media

(\*\*) /Grado.Subgrado

\* Manzanas con patio libre interior (Art.4.3.11.2)

## SU SUELO URBANO NO CONSOLIDADO

- ZONA E Área de nueva ordenación por renovación de uso
- ZONA F Área de reforma interior pendiente de ordenación
- ZONA G Área de reforma interior pendiente de gestión
- ZONA H Área de edificación destinada a usos productivos
- ZONA K Núcleos de población irregulares en suelo urbano no consolidado
- ZONA AC Área pendiente de convenio urbanístico

## SUZ (D) SUELO URBANIZABLE DELIMITADO

SUZ SUELO URBANIZABLE NO DELIMITADO

## SG SISTEMAS GENERALES

- SGU Sistema General Urbano
- SGUZ Sistema General Urbanizable
- SGNU Sistema General No Urbanizable
- SGNU AE Aereoportuario

## SNU EN SUELO NO URBANIZABLE ESPECIAL PROTECCION DEL ECOSISTEMA NATURAL

- SNU EN (SR) Sotos, galachos y riberas fluviales
- SNU EN (CC) Protección de cauces y canales de crecida
- SNU EN (MA) Masas arbóreas y terrenos forestales naturales
- SNU EN (RF) Montes y suelos de repoblación forestal
- SNU EN (VB) Protección de vaguadas y barrancos
- SNU EN (SE) Protección del suelo estepario
- SNU EN (NI) Otros espacios naturales de interés
- SNU EN (LIC) Lugares de importancia comunitaria
- SNU EN (ZEPA) Zonas especiales protección para las aves

## SNU EP SUELO NO URBANIZABLE ESPECIAL PROTECCION DEL ECOSISTEMA NATURAL PRODUCTIVO AGRARIO

- SNU EP (HH) Protección de la huerta honda
- SNU EP (R) Protección en el regadío alto tradicional
- SNU EP (S) Protección en el secano tradicional
- SNU EP (V) Vales

## SNU G SUELO NO URBANIZABLE GENERICO

- SNU G (VT) Tratamiento, recuperación y valoración de residuos
- SNU G (NRT) Núcleos rurales tradicionales
- SNU G (C) Núcleos tradicionales de cuevas
- SNU G (AL) Actividades Logísticas

## SNU EC SUELO NO URBANIZABLE ESPECIAL PROTECCION DEL PATRIMONIO CULTURAL EN EL MEDIO RURAL

## SNU ET SUELO NO URBANIZABLE ESPECIAL DE TRANSICION DEL TRAMO URBANO DEL EBRO

## SNU ES SUELO NO URBANIZABLE ESPECIAL SUJETO A PROTECCIONES SECTORIALES COMPLEMENTARIAS

- SNU ES (SCI) Protección del sistema de comunicaciones e infraestructuras
- SNU ES (D) Protección de instalaciones de la Defensa y zonas de seguridad

## Legenda

- Planeamiento Recogido
- Límite de área
- Zona verde
- Equipamientos y Servicios
- Parcela edificable
- Nueva alineación
- Espacio libre privado
- Cambio de altura
- Cambio de zonificación ó uso
- Límite de suelo
- Límite Casco Histórico, Conjunto Histórico, Conjunto urbano de interés, PE del Canal
- Línea de Protección de Defensa
- Retranqueo de fachada
- Porches
- Calles peatonales
- Altura reguladora
- Número de manzana

- Condiciones Adjetivas de Uso:
- 0/1 Se destinarán a usos culturales, al menos 1530m2. útiles, situados en las plantas 1ª y 2ª
- 0/2 No se admite el uso de vivienda
- 0/3 Se mantendrá la planta baja diáfana sujeta a servidumbre de uso público.
- 0/4 Se admite junto al principal exclusivamente el uso hotelero.
- 0/5 Se admiten exclusivamente los usos de oficina, hostelería y otros servicios vinculados al Polígono
- 0/6 Prohibida la industria tradicional de fabricación
- 0/7 Se admiten junto al principal exclusivamente usos recreativos
- 0/8 Se admiten todos los usos establecidos en el art. 8.2.8.2

## Planeamiento Recogido

- MPG Modificación Plan General
- PP Plan Parcial
- MPP Modificación Plan Parcial
- PE Plan Especial
- MPE Modificación Plan Especial
- ED Estudio de Detalle
- AA Actuación Aislada
- U-18-3 Área de Intervención

## Equipamientos y Servicios

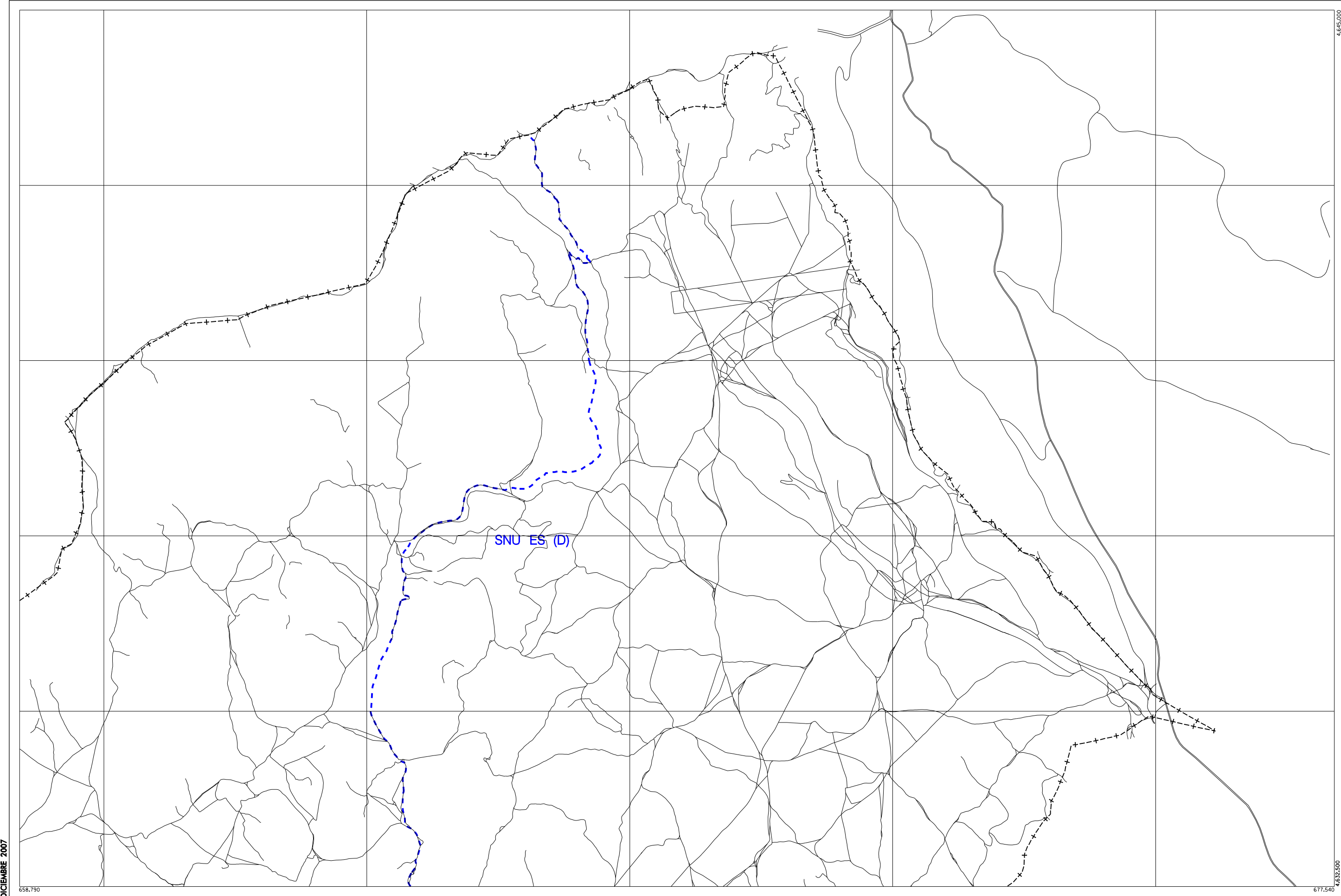
- ZV Zona Verde
- ED Equipamiento Deportivo
- EE " Escolar
- ES " Sanitario
- EA " Asistencial
- EC " Cultural
- ERe " Religioso
- EEs " Espectáculos
- SP Servicios Públicos
- SI " Infraestructura
- SA " Administración
- SD " Defensa
- ER Equipamiento Reserva
- 14.06 Area. Nº de Dotación
- (PU) Uso Público
- (PV) Uso Privado

## Catalogación de Edificios

- I.AR Interés Arquitectónico
- I.AM Interés Ambiental
- I.MO Interés Monumental
- Locales de interés

TEXTO REFINADO APROBADO DEFINITIVAMENTE EL 13-12-02





DICIEMBRE 2007

658.790

677.540

4.645.000



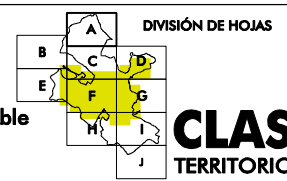
**Zaragoza**  
AYUNTAMIENTO

**Suelo Urbano**  
**SU** Consolidado  
**SU (NC)** No Consolidado  
**Suelo Urbanizable**  
**SUZ (D)** Delimitado  
**SUZ** No Delimitado

**Suelo No Urbanizable Especial** (\*\* Categoría)  
**SNU EN (\*\*)** Ecosistema Natural  
**SNU EP (\*\*)** Productivo Agrario  
**SNU EC** Patrimonio Cultural  
**SNU ET** Transición Tramo Urbano Ebro  
**SNU ES (\*\*)** Sectorial y Complementaria

**Suelo No Urbanizable Genérico**  
**SNU G (C)** Cuevas  
**SNU G (AL)** Actividades Logísticas  
**SNU G (VT)** Vertido, Tratamiento, Recuperación y Valoración de Residuos  
**SNU G (NRT)** Núcleos Rurales Tradicionales

**Sistema General**  
**SGU** Urbano  
**SGUZ** Urbanizable  
**SGNU** No Urbanizable



DIVISIÓN DE HOJAS

**A**

**CLASIFICACIÓN DEL SUELO**  
TERRITORIO NO COMPRENDIDO EN LA CARTOGRAFÍA 1 / 10.000



ESCALA 1/50.000





DICIEMBRE 2007

640,040

658,790



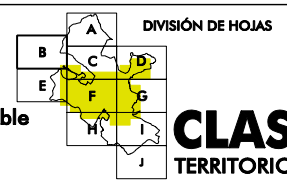
**Zaragoza**  
AYUNTAMIENTO

**Suelo Urbano**  
**SU** Consolidado  
**SU (NC)** No Consolidado  
**Suelo Urbanizable**  
**SUZ (D)** Delimitado  
**SUZ** No Delimitado

**Suelo No Urbanizable Especial** (\*\* Categoría)  
**SNU EN (\*\*)** Ecosistema Natural  
**SNU EP (\*\*)** Productivo Agrario  
**SNU EC** Patrimonio Cultural  
**SNU ET** Transición Tramo Urbano Ebro  
**SNU ES (\*\*)** Sectorial y Complementaria

**Suelo No Urbanizable Genérico**  
**SNU G (C)** Cuevas  
**SNU G (AL)** Actividades Logísticas  
**SNU G (VT)** Vertido, Tratamiento, Recuperación y Valoración de Residuos  
**SNU G (NRT)** Núcleos Rurales Tradicionales

**Sistema General**  
**SGU** Urbano  
**SGUZ** Urbano Urbanizable  
**SGNU** No Urbanizable



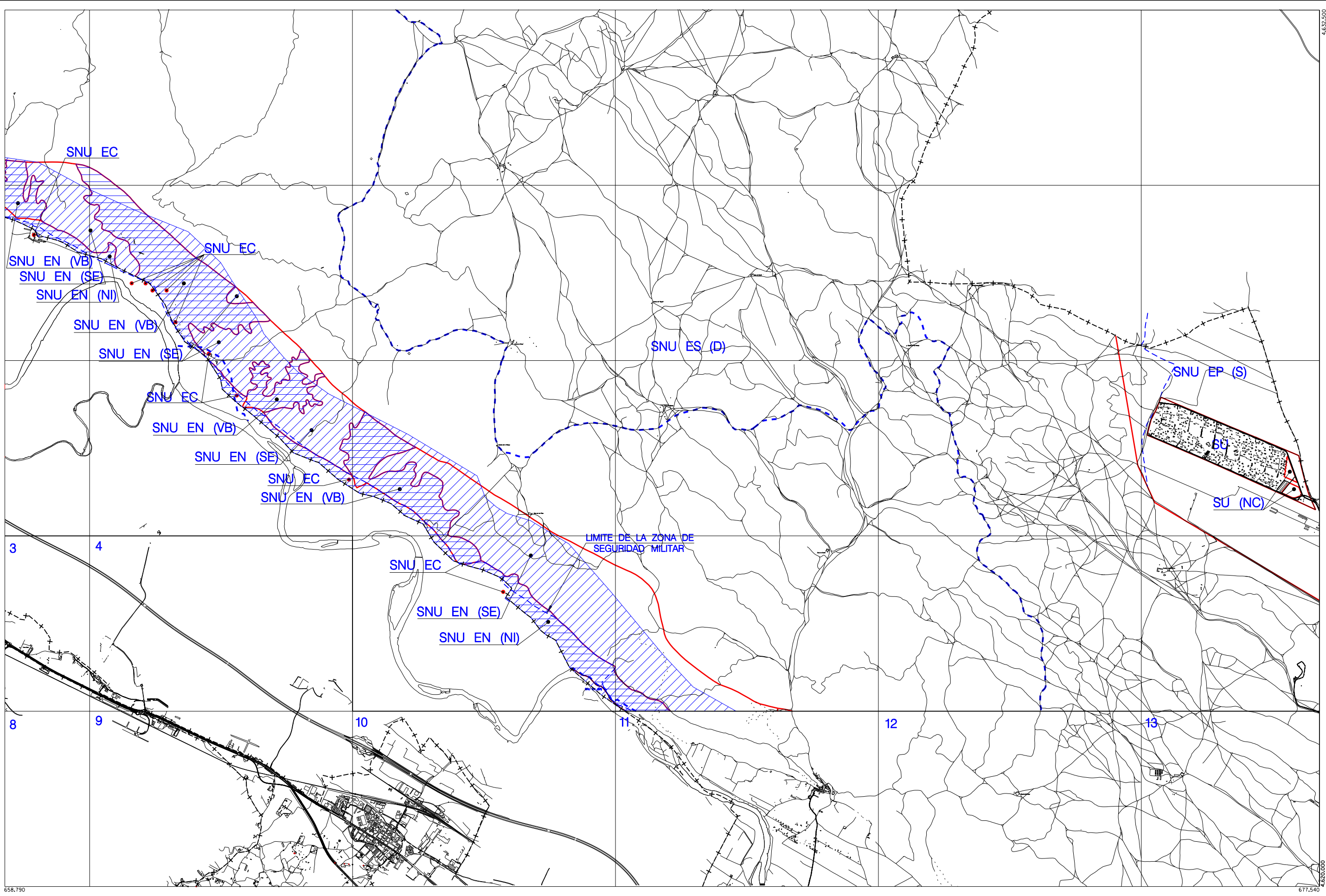
3 n° de hoja en Cartografía 1/10.000

**CLASIFICACIÓN DEL SUELO**  
TERRITORIO NO COMPRENDIDO EN LA CARTOGRAFÍA 1 / 10.000



ESCALA 1/50.000





DICIEMBRE 2007

658.790

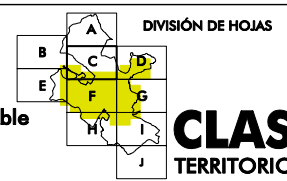
677.540



**Zaragoza**  
AYUNTAMIENTO

<b>Suelo Urbano</b>	<b>Suelo No Urbanizable Especial</b> (** Categoría)	<b>Suelo No Urbanizable Genérico</b>
SU Consolidado	SNU EN (**) Ecosistema Natural	SNU G (C) Cuevas
SU (NC) No Consolidado	SNU EP (**) Productivo Agrario	SNU G (AL) Actividades Logísticas
<b>Suelo Urbanizable</b>	SNU EC Patrimonio Cultural	SNU G (VT) Vertido, Tratamiento, Recuperación y Valoración de Residuos
SUZ (D) Delimitado	SNU ET Transición Tramo Urbano Ebro	SNU G (NRT) Núcleos Rurales Tradicionales
SUZ No Delimitado	SNU ES (**) Sectorial y Complementaria	

<b>Sistema General</b>	<b>Sistema General</b>
SGU Urbano	SGU Urbano
SGUZ Urbanizable	SGUZ Urbanizable
SGNU No Urbanizable	SGNU No Urbanizable



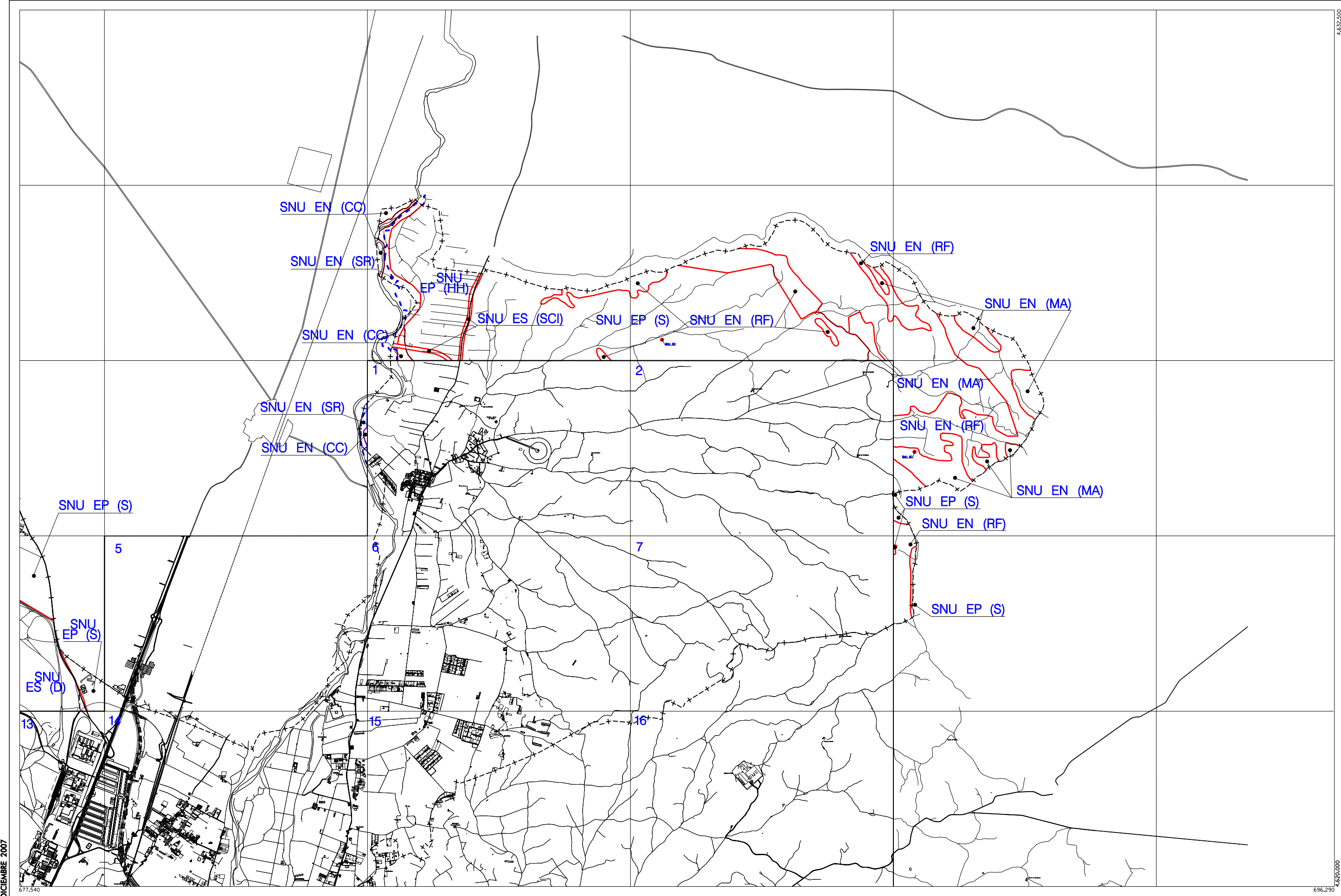
13 n° de hoja en Cartografía 1/10.000

**CLASIFICACIÓN DEL SUELO**  
TERRITORIO NO COMPRENDIDO EN LA CARTOGRAFÍA 1 / 10.000



ESCALA 1/50.000





DICIEMBRE 2007

677.540

696.290



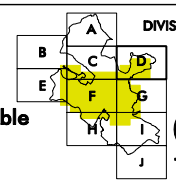
**Zaragoza**  
AYUNTAMIENTO

**Suelo Urbano**  
 SU Consolidado  
 SU (NC) No Consolidado  
**Suelo Urbanizable**  
 SUZ (D) Delimitado  
 SUZ No Delimitado

**Suelo No Urbanizable Especial** (\*\* Categoría)  
 SNU EN (\*\*) Ecosistema Natural  
 SNU EP (\*\*) Productivo Agrario  
 SNU EC Patrimonio Cultural  
 SNU ET Transición Tramo Urbano Ebro  
 SNU ES (\*\*) Sectorial y Complementaria

**Suelo No Urbanizable Genérico**  
 SNU G (C) Cuevas  
 SNU G (AL) Actividades Logísticas  
 SNU G (VT) Vertido, Tratamiento, Recuperación y Valoración de Residuos  
 SNU G (NRT) Núcleos Rurales Tradicionales

**Sistema General**  
 SGU Urbano  
 SGUZ Urbanizable  
 SGNU No Urbanizable



DIVISIÓN DE HOJAS

16 n° de hoja en Cartografía 1/10.000

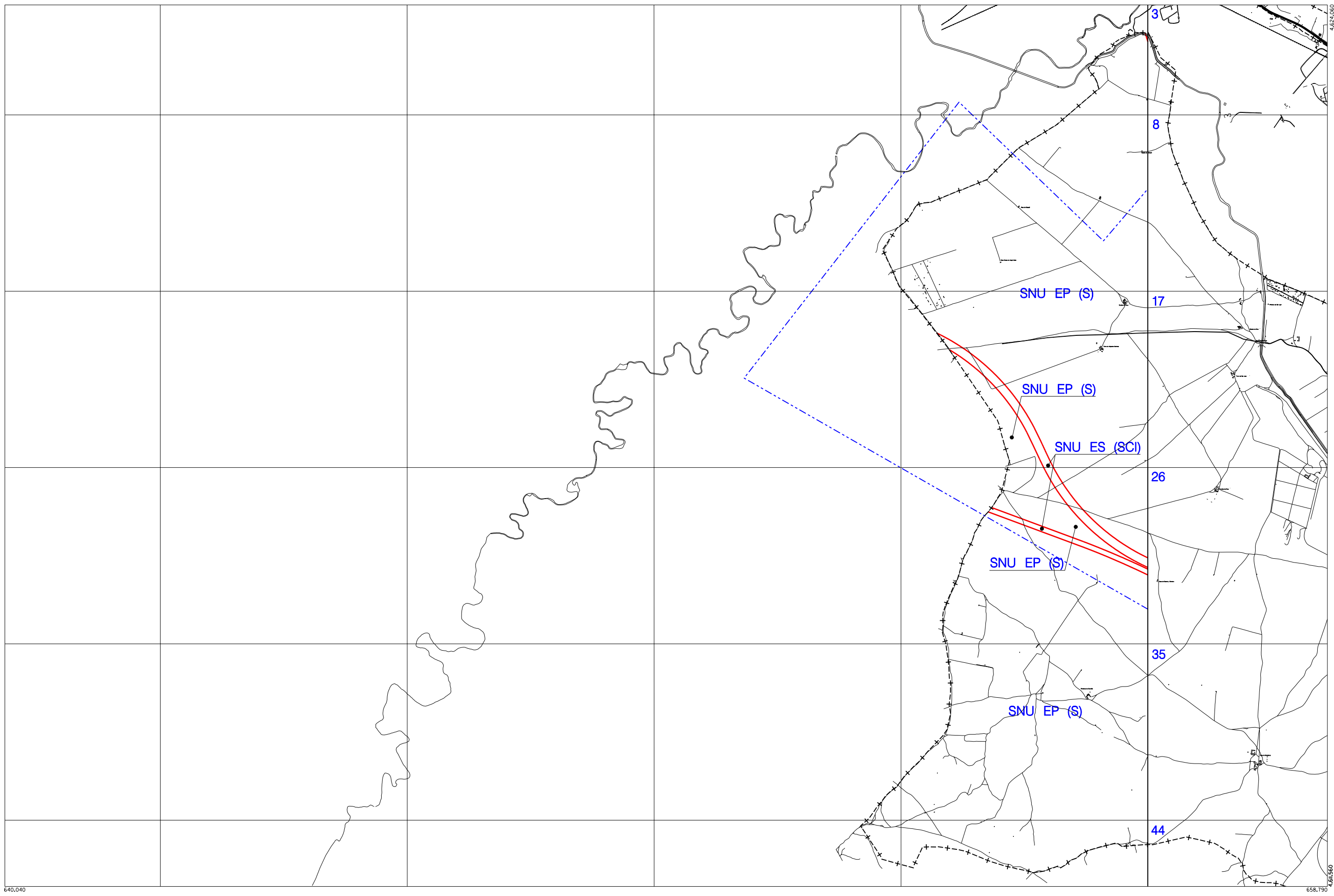
D

**CLASIFICACIÓN DEL SUELO**  
TERRITORIO NO COMPRENDIDO EN LA CARTOGRAFÍA 1 / 10.000



ESCALA 1/50.000





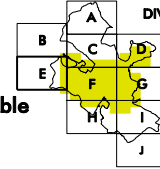
**Zaragoza**  
AYUNTAMIENTO

**Suelo Urbano**  
 SU Consolidado  
 SU (NC) No Consolidado  
**Suelo Urbanizable**  
 SUZ (D) Delimitado  
 SUZ No Delimitado

**Suelo No Urbanizable Especial** (\*\* Categoría)  
 SNU EN (\*\*\*) Ecosistema Natural  
 SNU EP (\*\*\*) Productivo Agrario  
 SNU EC Patrimonio Cultural  
 SNU ET Transición Tramo Urbano Ebro  
 SNU ES (\*\*\*) Sectorial y Complementaria

**Suelo No Urbanizable Genérico**  
 SNU G (C) Cuevas  
 SNU G (AL) Actividades Logísticas  
 SNU G (VT) Vertido, Tratamiento, Recuperación y Valoración de Residuos  
 SNU G (NRT) Núcleos Rurales Tradicionales

**Sistema General**  
 SGU Urbano  
 SGUZ Urbanizable  
 SGNU No Urbanizable



DIVISIÓN DE HOJAS

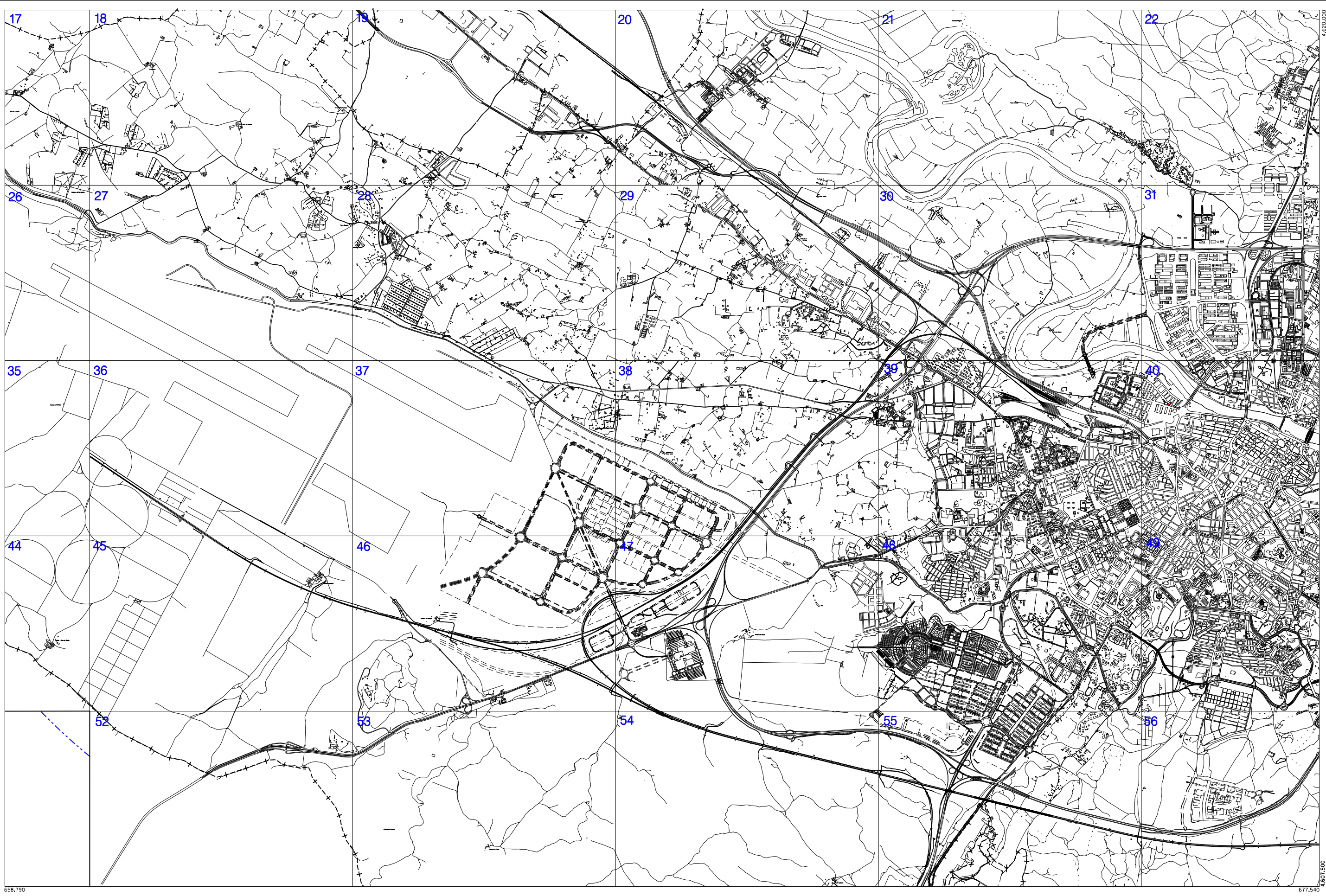
44 n° de hoja en Cartografía 1/10.000

**CLASIFICACIÓN DEL SUELO**  
TERRITORIO NO COMPRENDIDO EN LA CARTOGRAFÍA 1 / 10.000



ESCALA 1/50.000





DICIEMBRE 2007

658.790

677.540



**Zaragoza**  
AYUNTAMIENTO

**Suelo Urbano**  
**SU** Consolidado  
**SU (NC)** No Consolidado  
**Suelo Urbanizable**  
**SUZ (D)** Delimitado  
**SUZ** No Delimitado

**Suelo No Urbanizable Especial** (\*\* Categoría)  
**SNU EN (\*\*)** Ecosistema Natural  
**SNU EP (\*\*)** Productivo Agrario  
**SNU EC** Patrimonio Cultural  
**SNU ET** Transición Tramo Urbano Ebro  
**SNU ES (\*\*)** Sectorial y Complementaria

**Suelo No Urbanizable Genérico**  
**SNU G (C)** Cuevas  
**SNU G (AL)** Actividades Logísticas  
**SNU G (VT)** Vertido, Tratamiento, Recuperación y Valoración de Residuos  
**SNU G (NRT)** Núcleos Rurales Tradicionales

**Sistema General**  
**SGU** Urbano  
**SGUZ** Urbanizable  
**SGNU** No Urbanizable



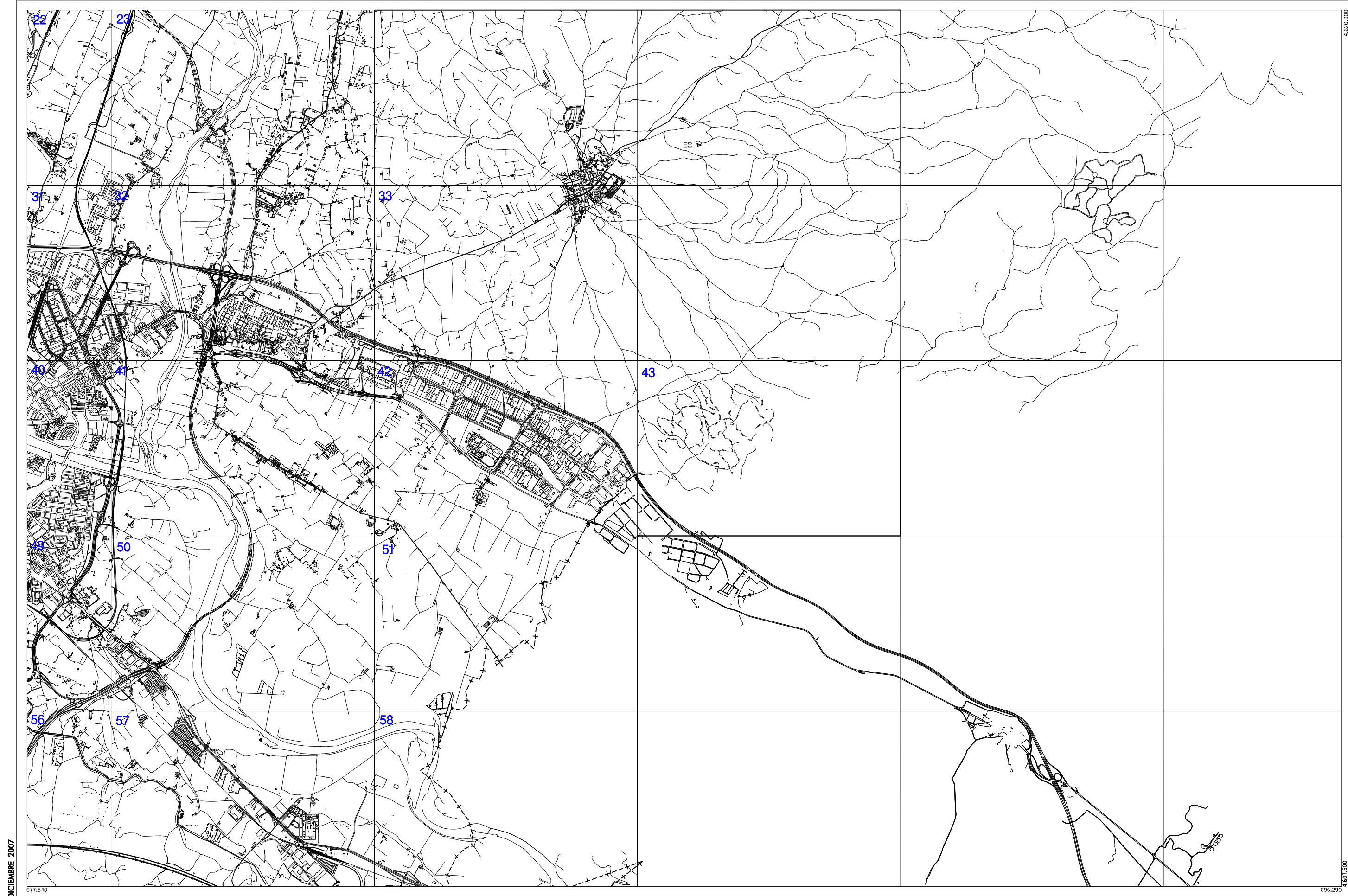
56 nº de hoja en Cartografía 1/10.000

**CLASIFICACIÓN DEL SUELO**  
TERRITORIO NO COMPRENDIDO EN LA CARTOGRAFÍA 1 / 10.000

0 500 1000 2000 m

ESCALA 1/50.000





DICIEMBRE 2007

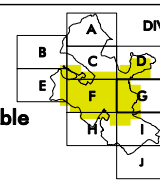
677.540

696.290



**Zaragoza**  
AYUNTAMIENTO

<b>Suelo Urbano</b>	<b>Suelo No Urbanizable Especial</b> (** Categoría)	<b>Suelo No Urbanizable Genérico</b>	<b>Sistema General</b>
SU Consolidado	SNU EN (**) Ecosistema Natural	SNU G (C) Cuevas	SGU Urbano
SU (NC) No Consolidado	SNU EP (**) Productivo Agrario	SNU G (AL) Actividades Logísticas	SGUZ Urbano Urbanizable
<b>Suelo Urbanizable</b>	SNU EC Patrimonio Cultural	SNU G (VT) Vertido, Tratamiento, Recuperación y Valoración de Residuos	SGNU No Urbanizable
SUZ (D) Delimitado	SNU ET Transición Tramo Urbano Ebro Sectorial y Complementaria	SNU G (NRT) Núcleos Rurales Tradicionales	
SUZ No Delimitado			



DIVISION DE HOJAS

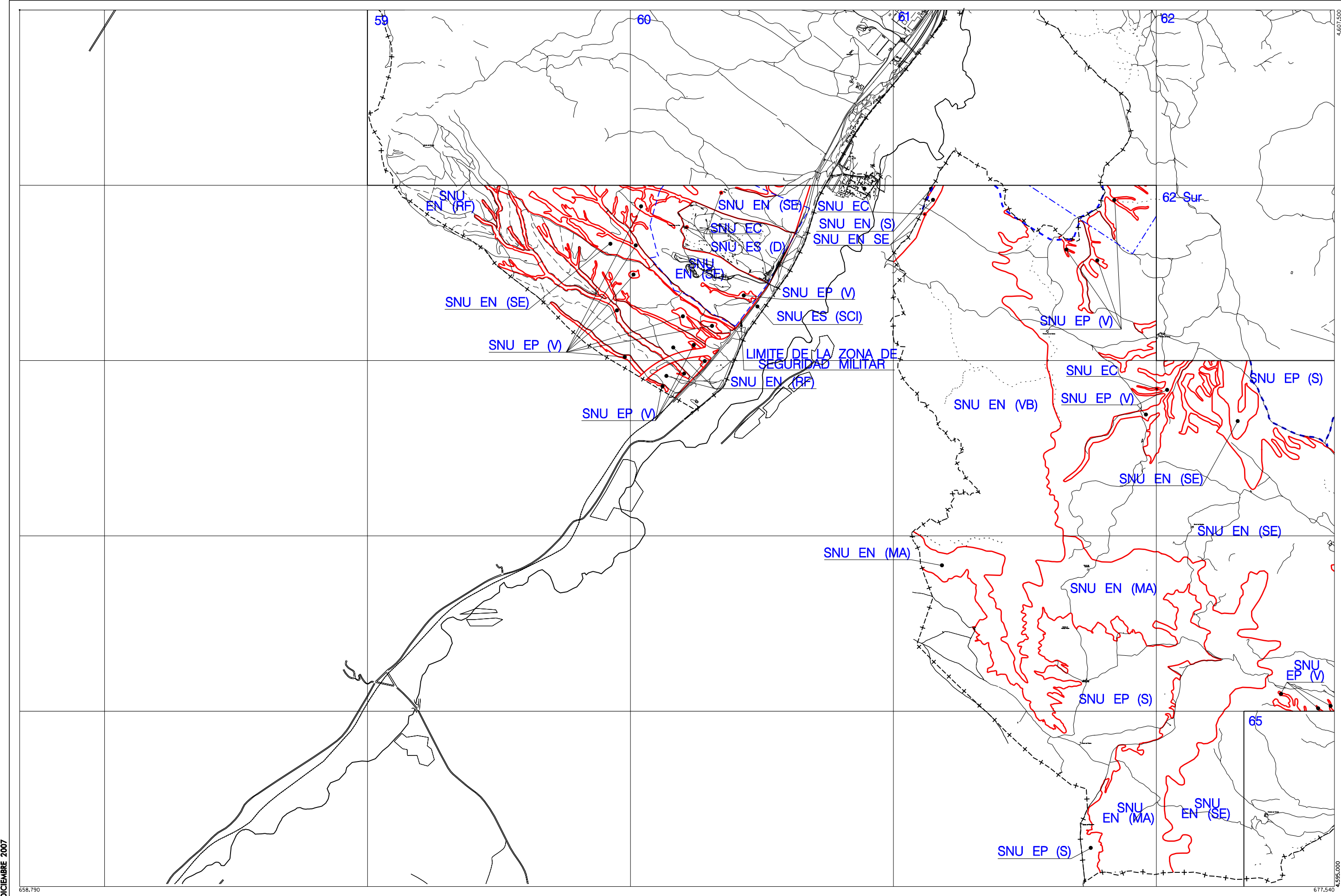
58 n° de hoja en Cartografía 1/10.000

**CLASIFICACIÓN DEL SUELO**  
TERRITORIO NO COMPRENDIDO EN LA CARTOGRAFÍA 1 / 10.000



ESCALA 1/50.000





DICIEMBRE 2007

658.790

677.540



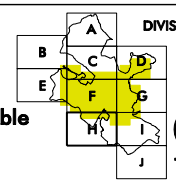
**Zaragoza**  
AYUNTAMIENTO

**Suelo Urbano**  
 SU Consolidado  
 SU (NC) No Consolidado  
**Suelo Urbanizable**  
 SUZ (D) Delimitado  
 SUZ No Delimitado

**Suelo No Urbanizable Especial** (\*\* Categoría)  
 SNU EN (\*\*) Ecosistema Natural  
 SNU EP (\*\*) Productivo Agrario  
 SNU EC Patrimonio Cultural  
 SNU ET Transición Tramo Urbano Ebro  
 SNU ES (\*\*) Sectorial y Complementaria

**Suelo No Urbanizable Genérico**  
 SNU G (C) Cuevas  
 SNU G (AL) Actividades Logísticas  
 SNU G (VT) Vertido, Tratamiento, Recuperación y Valoración de Residuos  
 SNU G (NRT) Núcleos Rurales Tradicionales

**Sistema General**  
 SGU Urbano  
 SGUZ Urbanizable  
 SGNU No Urbanizable



DIVISIÓN DE HOJAS

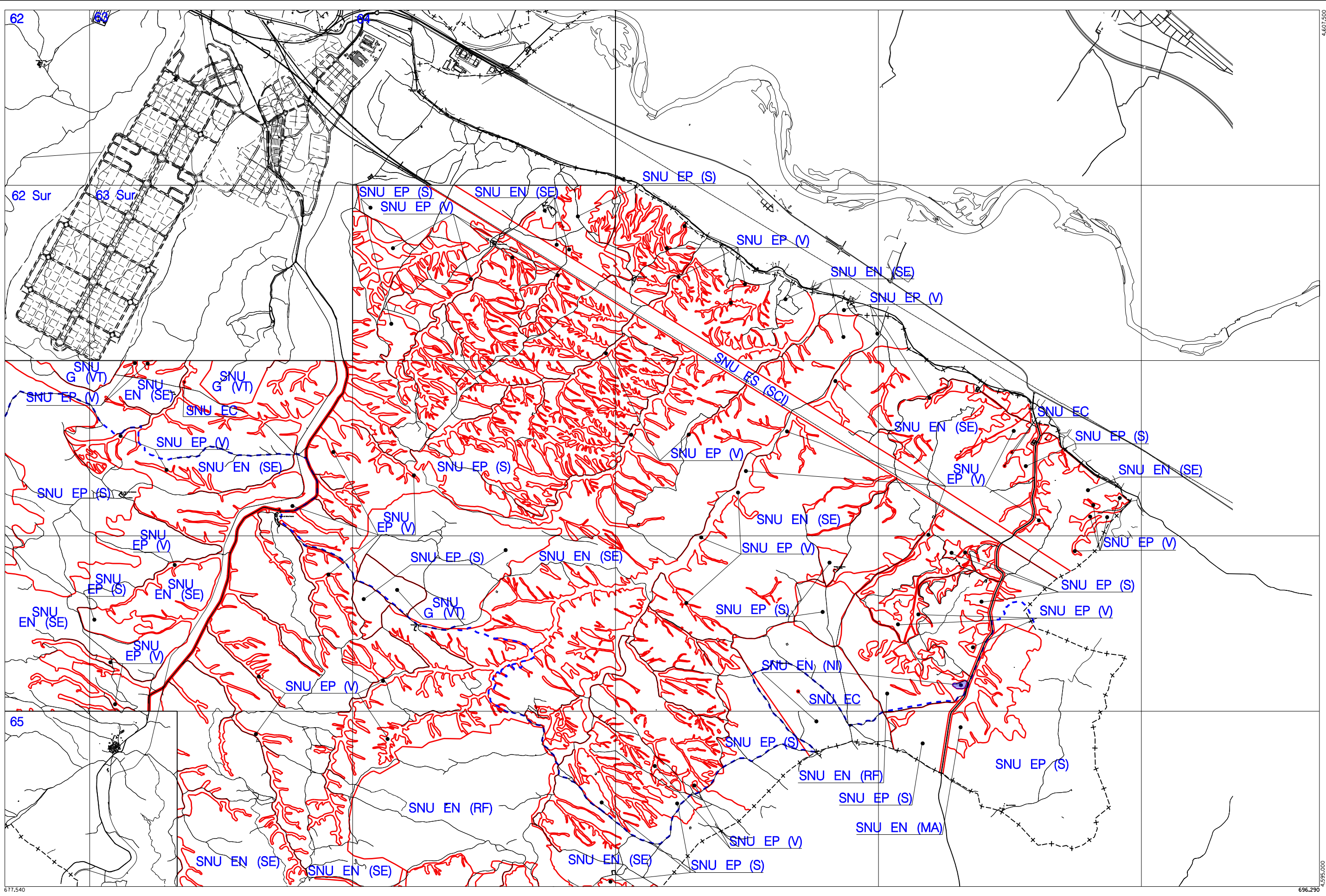
62 nº de hoja en Cartografía 1/10.000

**CLASIFICACIÓN DEL SUELO**  
TERRITORIO NO COMPRENDIDO EN LA CARTOGRAFÍA 1 / 10.000



ESCALA 1/50.000





DICIEMBRE 2007

677,540

696,290



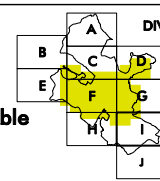
**Zaragoza**  
AYUNTAMIENTO

**Suelo Urbano**  
 SU Consolidado  
 SU (NC) No Consolidado  
**Suelo Urbanizable**  
 SUZ (D) Delimitado  
 SUZ No Delimitado

**Suelo No Urbanizable Especial** (\*\* Categoría)  
 SNU EN (\*\* Ecosistema Natural)  
 SNU EP (\*\* Productivo Agrario)  
 SNU EC Patrimonio Cultural  
 SNU ET Transición Tramo Urbano Ebro  
 SNU ES (\*\* Sectorial y Complementaria)

**Suelo No Urbanizable Genérico**  
 SNU G (C) Cuevas  
 SNU G (AL) Actividades Logísticas  
 SNU G (VT) Vertido, Tratamiento, Recuperación y Valoración de Residuos  
 SNU G (NRT) Núcleos Rurales Tradicionales

**Sistema General**  
 SGU Urbano  
 SGUZ Urbanizable  
 SGNU No Urbanizable



DIVISIÓN DE HOJAS

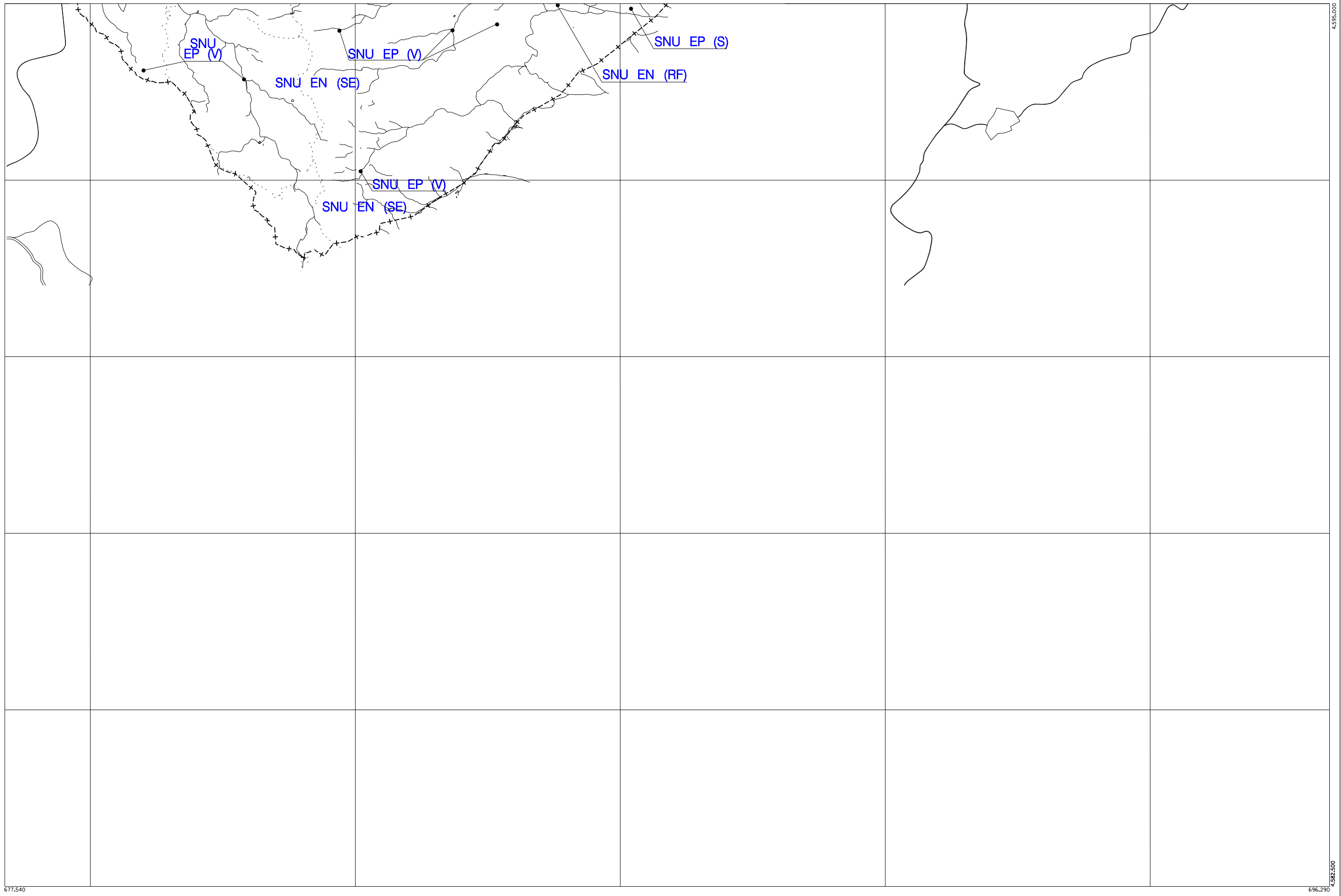
64 n° de hoja en Cartografía 1/10.000

**CLASIFICACIÓN DEL SUELO**  
TERRITORIO NO COMPRENDIDO EN LA CARTOGRAFÍA 1 / 10.000



ESCALA 1/50.000



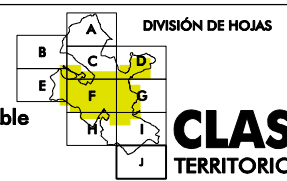


677,540

696,290



<b>Suelo Urbano</b>	<b>Suelo No Urbanizable Especial</b> (** Categoría)	<b>Suelo No Urbanizable Genérico</b>	<b>Sistema General</b>
SU Consolidado	SNU EN (**) Ecosistema Natural	SNU G (C) Cuevas	SGU Urbano
SU (NC) No Consolidado	SNU EP (**) Productivo Agrario	SNU G (AL) Actividades Logísticas	SGUZ Urbanizable
Suelo Urbanizable	SNU EC Patrimonio Cultural	SNU G (VT) Vertido, Tratamiento, Recuperación y Valoración de Residuos	SGNU No Urbanizable
SUZ (D) Delimitado	SNU ET Transición Tramo Urbano Ebro	SNU G (NRT) Núcleos Rurales Tradicionales	
SUZ No Delimitado	SNU ES (**) Sectorial y Complementaria		



**CLASIFICACIÓN DEL SUELO**  
TERRITORIO NO COMPRENDIDO EN LA CARTOGRAFÍA 1 / 10.000



ESCALA 1/50.000