

DICIEMBRE 2007



Zaragoza
AYUNTAMIENTO

- SUELO URBANO**
- A 1
 - A 2
 - A 3
 - A 4
 - B
 - C
 - D
 - E
 - A 6, H
 - Áreas F y G
 - Áreas K

- SUELO URBANIZABLE**
- Residencial
 - Usos Productivos
- PLANEAMIENTO RECOGIDO**
- Residencial
 - Otros Usos

- SUELO NO URBANIZABLE**
- GENÉRICO**
- Cuevas
 - Tratamiento Residuos
 - Núcleos Rurales Tradicionales

- ESPECIAL**
- Sotos y Riberas
 - Otros Espacios
 - Cauces y Canales
 - Masas Arbóreas
 - Reposición Forestal

- Vaguadas y Barrancos
- Suelo Estepario
- Huerta Honda
- Regadío Alto
- Secano Tradicional
- Vales

- Áreas de la Defensa
- Patrimonio Cultural
- Transición al Ebro
- Vías Pecuarias
- Vial
- Ferrocarril
- Límite Servidumbre Aeronáutica

- Zona verde
- Equipamiento
- Terminales de Transporte y Actividades Logísticas
- Caminos

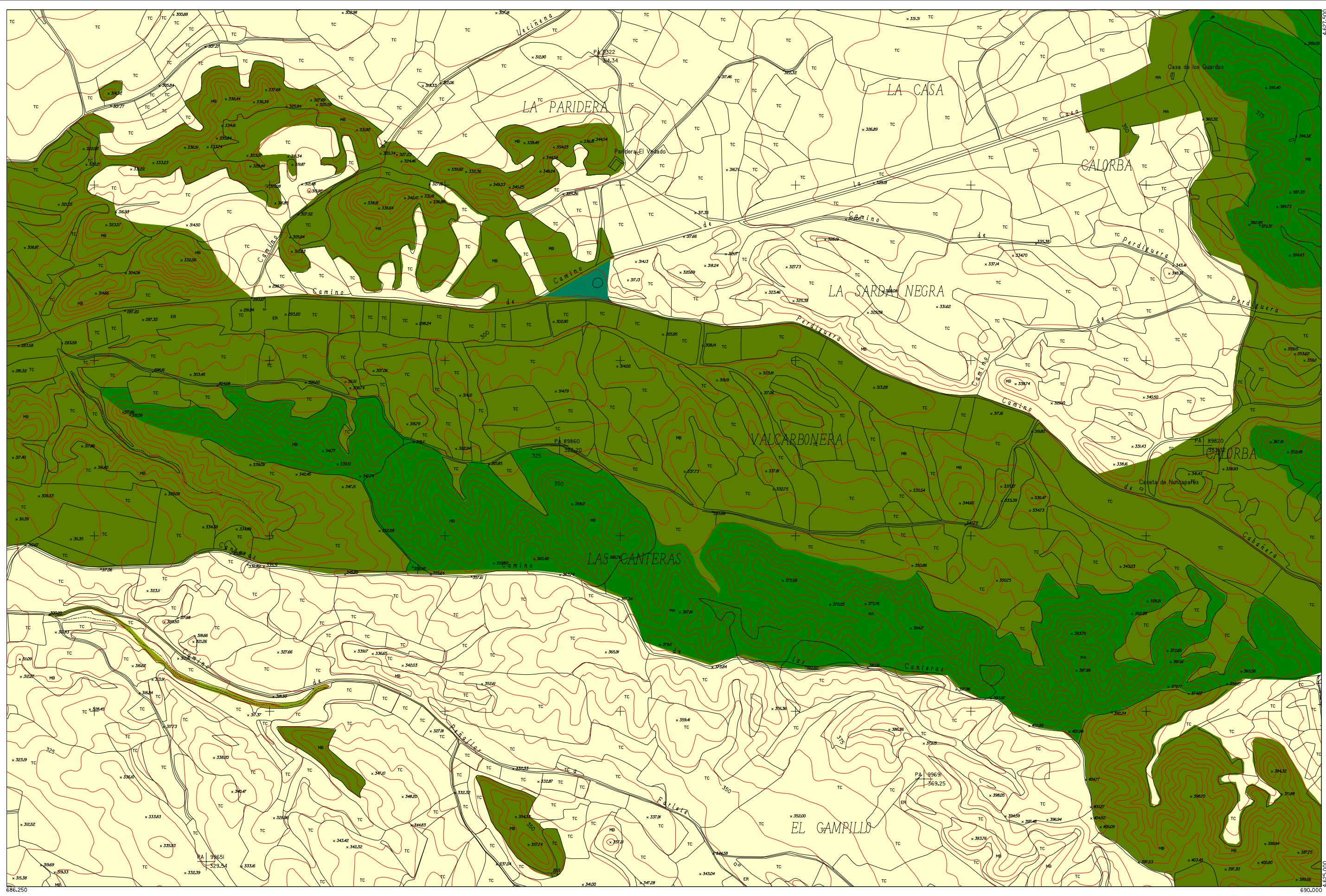
DIVISIÓN DE HOJAS

-	-	-
-	01	02
05	06	07

ESTRUCTURA URBANÍSTICA

PLAN GENERAL DE ORDENACIÓN URBANA DE ZARAGOZA

0 100 200 400 m ESCALA 1/10.000



DICIEMBRE 2007



Zaragoza
AYUNTAMIENTO

- SUELO URBANO**
- A 1
 - A 2
 - A 3
 - A 4
 - B
 - C
 - D
 - E
 - A 6, H
 - Áreas F y G
 - Áreas K

- SUELO URBANIZABLE**
- Residencial
 - Usos Productivos
 - PLANEAMIENTO RECOGIDO
 - Residencial
 - Otros Usos

- SUELO NO URBANIZABLE**
- GENÉRICO**
- Cuevas
 - Tratamiento Residuos
 - Núcleos Rurales Tradicionales

- ESPECIAL**
- Sotos y Riberas
 - Otros Espacios
 - Cauces y Canales
 - Masas Arbóreas
 - Repoblación Forestal

- Vaguadas y Barrancos
- Suelo Estepario
- Huerta Honda
- Regadío Alto
- Secano Tradicional
- Vales

- Áreas de la Defensa
- Patrimonio Cultural
- Transición al Ebro
- Vías Pecuarías
- Vial
- Ferrocarril
- Límite Servidumbre Aeronáutica

- Zona verde
- Equipamiento
- Terminales de Transporte y Actividades Logísticas
- Caminos

DIVISIÓN DE HOJAS

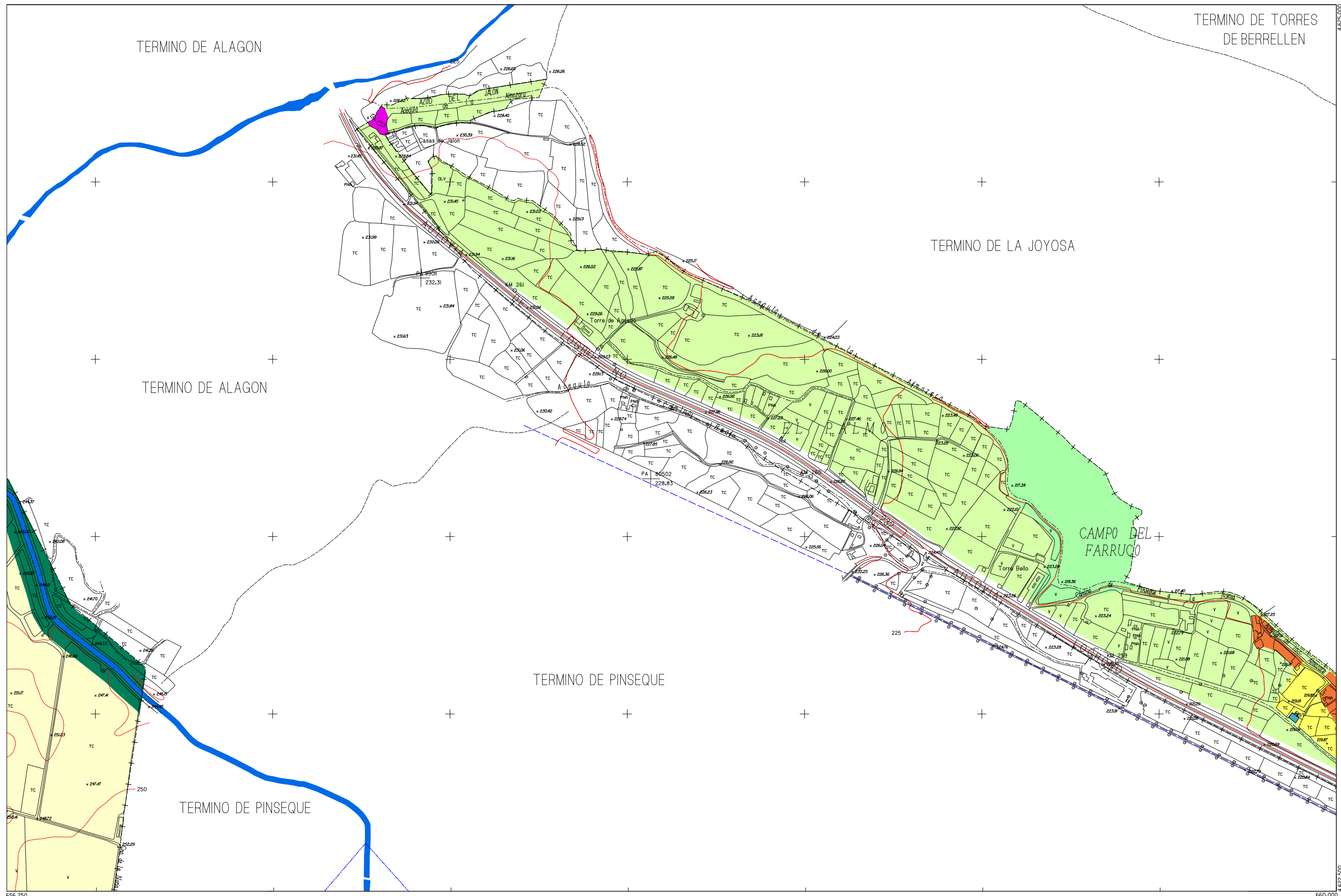
-	-	-
01	02	-
06	07	-

ESTRUCTURA URBANÍSTICA

PLAN GENERAL DE ORDENACIÓN URBANA DE ZARAGOZA

0 100 200 400 m
ESCALA 1/10.000

DICIEMBRE 2007



Zaragoza
AYUNTAMIENTO

SUELO URBANO

- A 1
- A 2
- A 3
- A 4
- B
- C
- D
- E
- A 6, H
- Áreas F y G
- Áreas K

SUELO URBANIZABLE

- Residencial
- Usos Productivos

PLANEAMIENTO RECOGIDO

- Residencial
- Otros Usos

SUELO NO URBANIZABLE

GENÉRICO

- Cuevas
- Tratamiento Residuos
- Núcleos Rurales Tradicionales

ESPECIAL

- Sotos y Riberas
- Otros Espacios
- Cauces y Canales
- Masas Arbóreas
- Repoblación Forestal

- Vaguadas y Barrancos
- Suelo Estepario
- Huerta Honda
- Regadío Alto
- Secano Tradicional
- Vales

- Áreas de la Defensa
- Patrimonio Cultural
- Transición al Ebro
- Vías Pecuarias
- Vial
- Ferrocarril
- Límite Servidumbre Aeronáutica

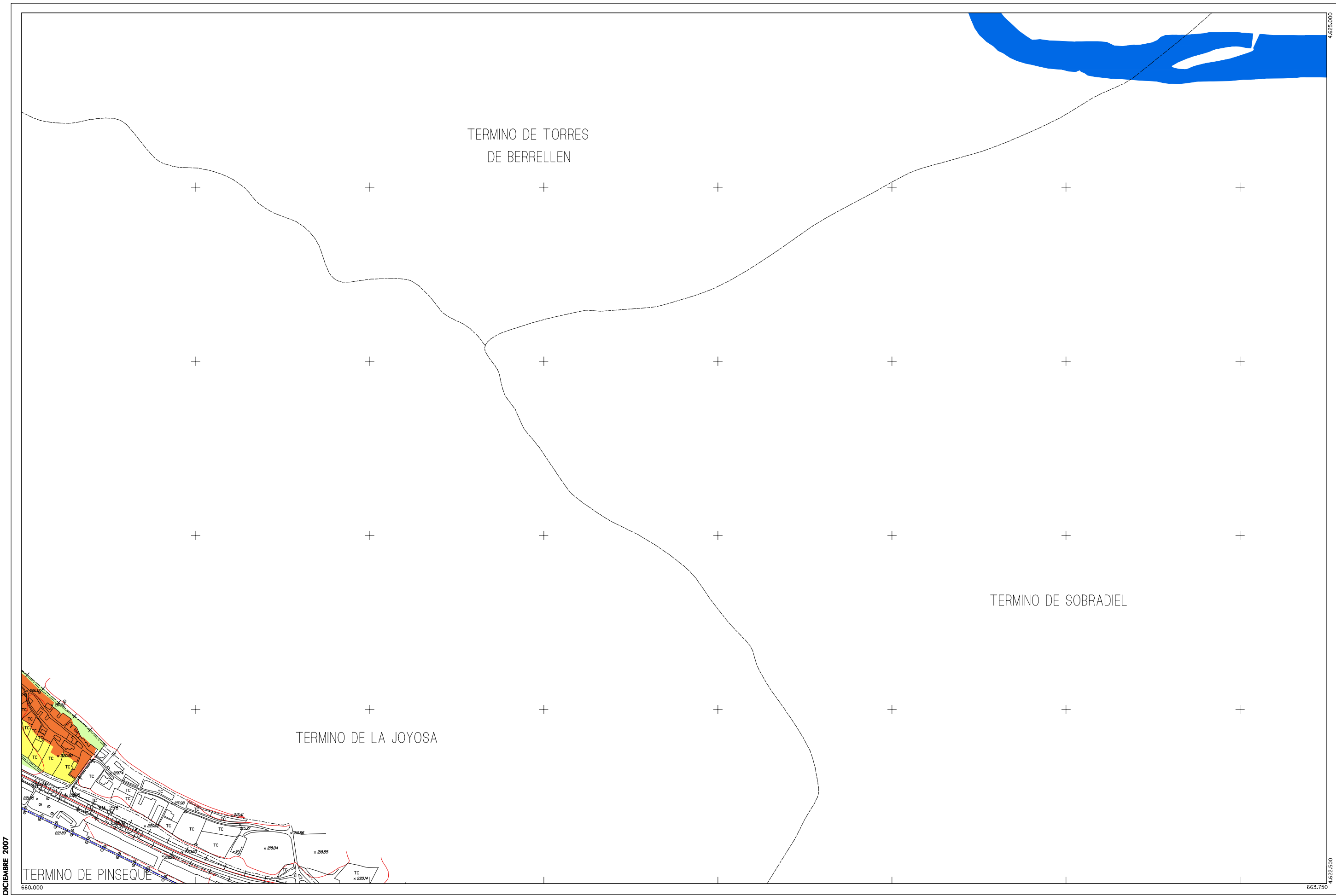
- Zona verde
- Equipamiento
- Terminales de Transporte y Actividades Logísticas
- Caminos

DIVISIÓN DE HOJAS

-	-	-
-	03	04
-	08	09

03

ESTRUCTURA URBANÍSTICA



DICIEMBRE 2007

660.000

663.750



Zaragoza
AYUNTAMIENTO

- SUELO URBANO**
- A 1
 - A 2
 - A 3
 - A 4
 - B
 - C
 - D
 - E
 - A 6, H
 - Áreas F y G
 - Áreas K

- SUELO URBANIZABLE**
- Residencial
 - Usos Productivos
 - PLANEAMIENTO RECOGIDO
 - Residencial
 - Otros Usos

- SUELO NO URBANIZABLE**
- GENÉRICO
- Cuevas
 - Tratamiento Residuos
 - Núcleos Rurales Tradicionales

- ESPECIAL
- Sotos y Riberas
 - Otros Espacios
 - Cauces y Canales
 - Masas Arbóreas
 - Repoblación Forestal

- Vaguadas y Barrancos
- Suelo Estepario
- Huerta Honda
- Regadío Alto
- Secano Tradicional
- Vales

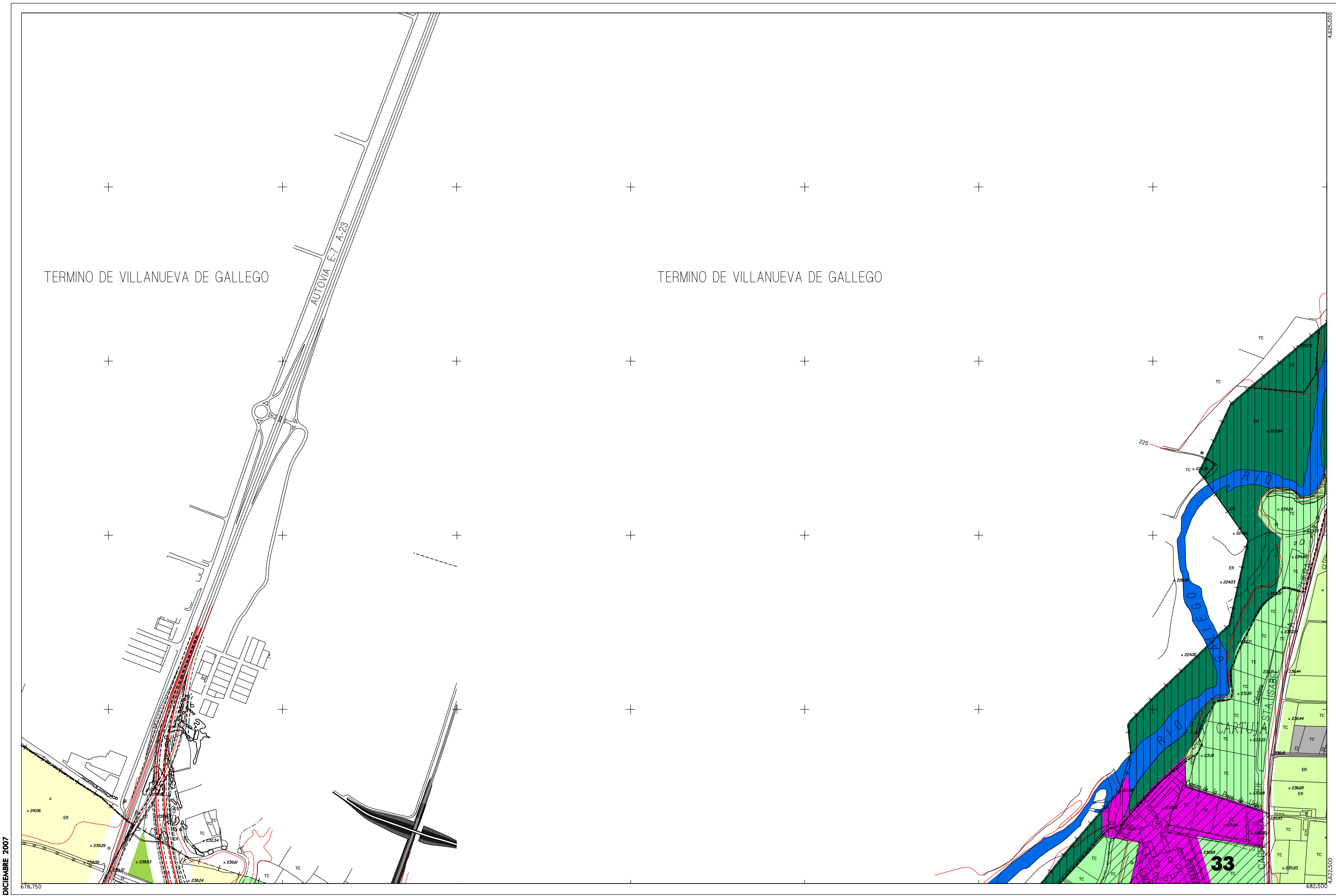
- Áreas de la Defensa
- Patrimonio Cultural
- Transición al Ebro
- Vías Pecuarias
- Vial
- Ferrocarril
- Límite Servidumbre Aeronáutica

- Zona verde
- Equipamiento
- Terminales de Transporte y Actividades Logísticas
- Camino

DIVISIÓN DE HOJAS

-	-	-
03	04	-
08	09	10

ESTRUCTURA URBANÍSTICA



DICIEMBRE 2007



Zaragoza
AYUNTAMIENTO

- SUELO URBANO**
- A 1
 - A 2
 - A 3
 - A 4
 - B
 - C
 - D
 - E
 - A 6, H
 - Áreas F y G
 - Áreas K

- SUELO URBANIZABLE**
- Residencial
 - Usos Productivos
 - PLANEAMIENTO RECOGIDO
 - Residencial
 - Otros Usos

- SUELO NO URBANIZABLE**
- GENÉRICO
- Cuevas
 - Tratamiento Residuos
 - Núcleos Rurales Tradicionales

- ESPECIAL
- Sotos y Riberas
 - Otros Espacios
 - Cauces y Canales
 - Masas Arbóreas
 - Repoblación Forestal

- Vaguadas y Barrancos
- Suelo Estepario
- Huerta Honda
- Regadío Alto
- Secano Tradicional
- Vales

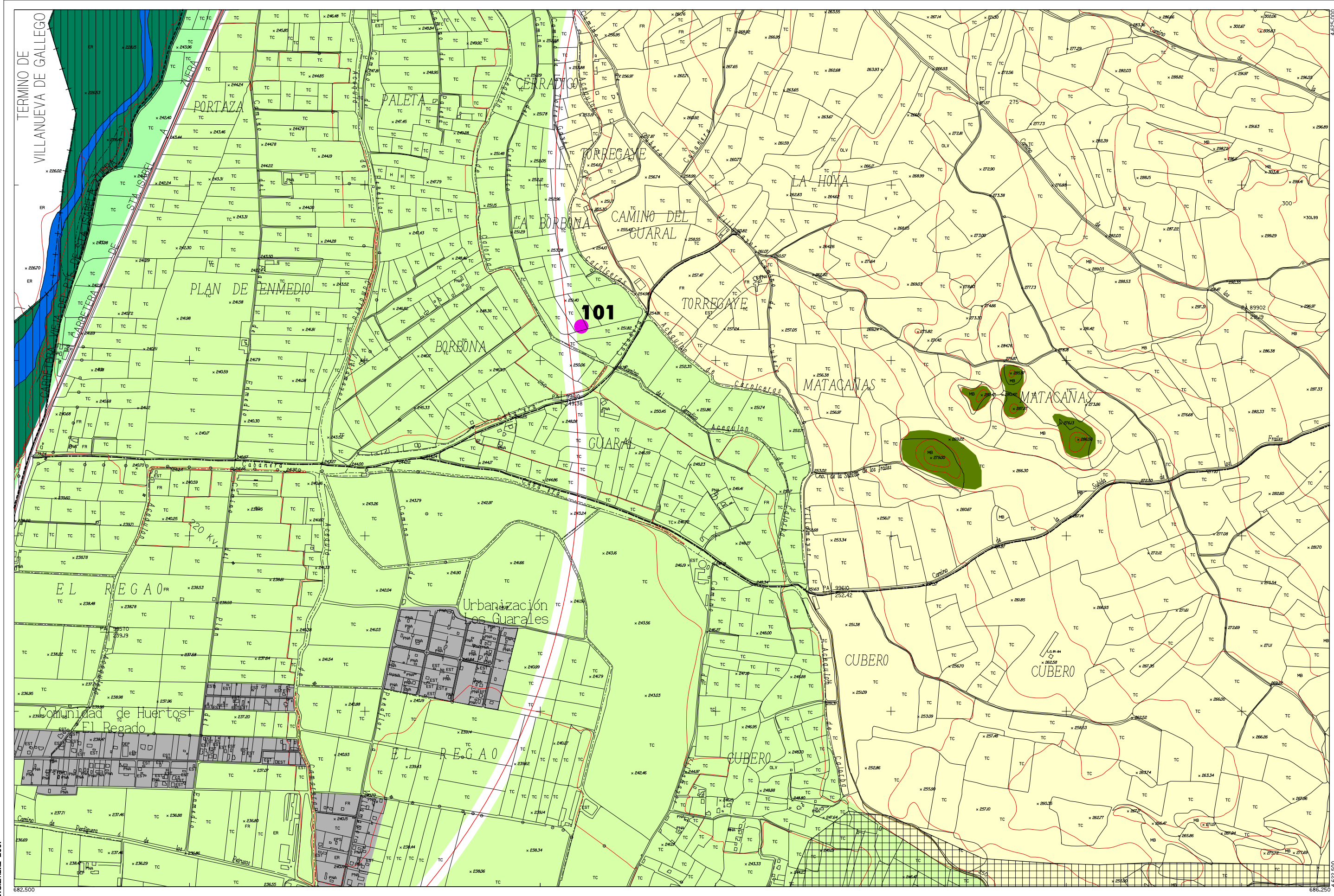
- Áreas de la Defensa
- Patrimonio Cultural
- Transición al Ebro
- Vías Pecuarias
- Vial
- Ferrocarril
- Límite Servidumbre Aeronáutica

- Zona verde
- Equipamiento
- Terminales de Transporte y Actividades Logísticas
- Caminos

DIVISIÓN DE HOJAS

-	-	01
-	05	06
13	14	15

ESTRUCTURA URBANÍSTICA



DICIEMBRE 2007



Zaragoza
AYUNTAMIENTO

- SUELO URBANO**
- A 1
 - A 2
 - A 3
 - A 4
 - B
 - C
 - D
 - E
 - A 6, H
 - Áreas F y G
 - Áreas K

- SUELO URBANIZABLE**
- Residencial
 - Usos Productivos
- PLANEAMIENTO RECOGIDO**
- Residencial
 - Otros Usos

- SUELO NO URBANIZABLE**
- GENÉRICO**
- Cuevas
 - Tratamiento Residuos
 - Núcleos Rurales Tradicionales

- ESPECIAL**
- Sotos y Riberas
 - Otros Espacios
 - Cauces y Canales
 - Masas Arbóreas
 - Repoblación Forestal

- Vaguadas y Barrancos
- Suelo Estepario
- Huerta Honda
- Regadío Alto
- Secano Tradicional
- Vales

- Áreas de la Defensa
- Patrimonio Cultural
- Transición al Ebro
- Vías Pecuarias
- Vial
- Ferrocarril
- Límite Servidumbre Aeronáutica

- Zona verde
- Equipamiento
- Terminales de Transporte y Actividades Logísticas
- Caminos

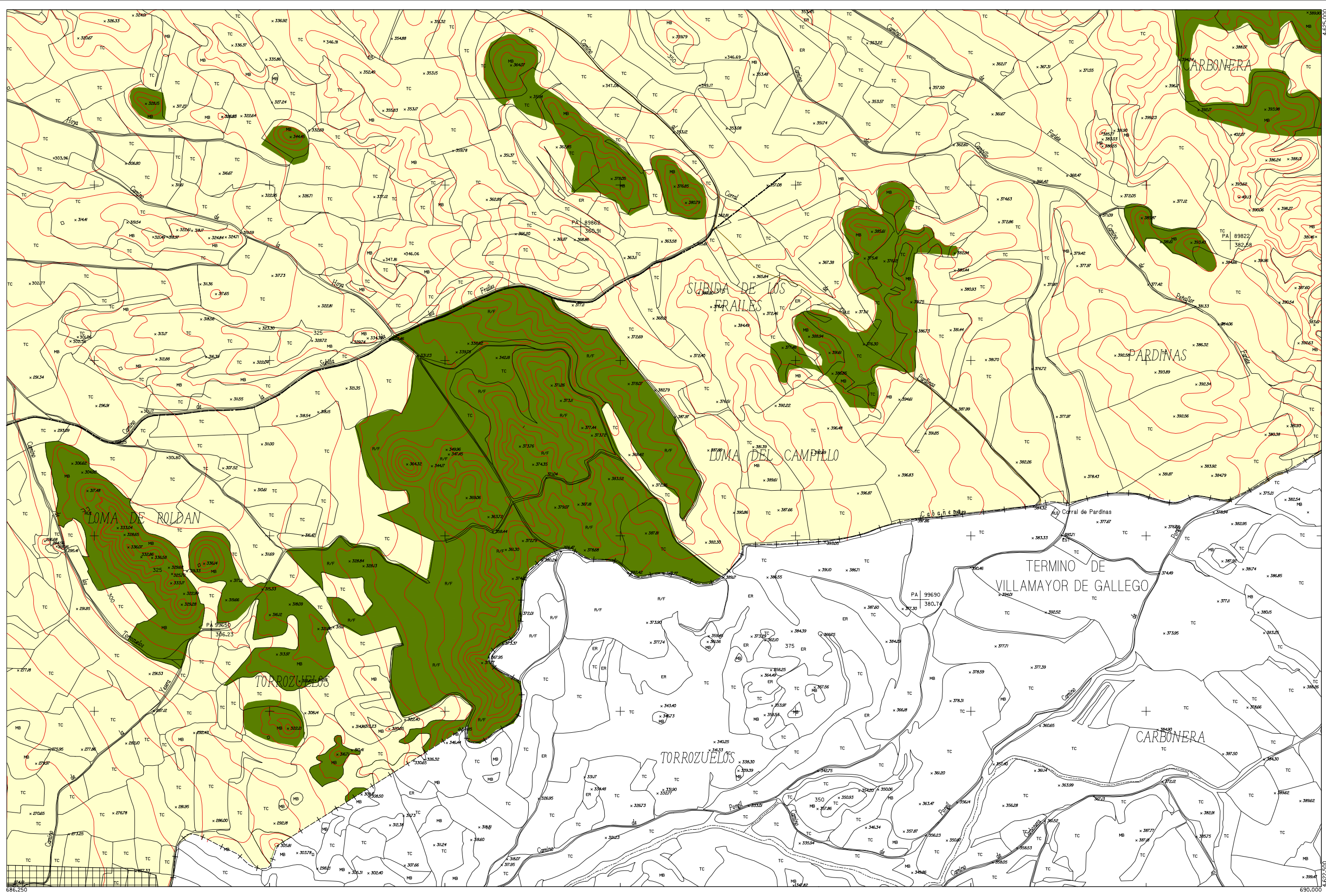
DIVISIÓN DE HOJAS

-	01	02
05	06	07
14	15	16

ESTRUCTURA URBANÍSTICA

PLAN GENERAL DE ORDENACIÓN URBANA DE ZARAGOZA

0 100 200 400 m ESCALA 1/10.000



DICIEMBRE 2007



Zaragoza
AYUNTAMIENTO

SUELO URBANO

A 1	C
A 2	D
A 3	E
A 4	A 6, H
B	Áreas F y G
	Áreas K

SUELO URBANIZABLE

Residencial
Usos Productivos
PLANEAMIENTO RECOGIDO
Residencial
Otros Usos

SUELO NO URBANIZABLE GENÉRICO

Cuevas
Tratamiento Residuos
Núcleos Rurales Tradicionales

SUELO NO URBANIZABLE ESPECIAL

Sotos y Riberas
Otros Espacios
Cauces y Canales
Masas Arbóreas
Repoblación Forestal

Vaguadas y Barrancos
Suelo Estepario
Huerta Honda
Regadío Alto
Secano Tradicional
Vales

Áreas de la Defensa
Patrimonio Cultural
Transición al Ebro
Vías Pecuarias
Vial
Ferrocarril
Límite Servidumbre Aeronáutica

Zona verde
Equipamiento
Terminales de Transporte y Actividades Logísticas
Camino

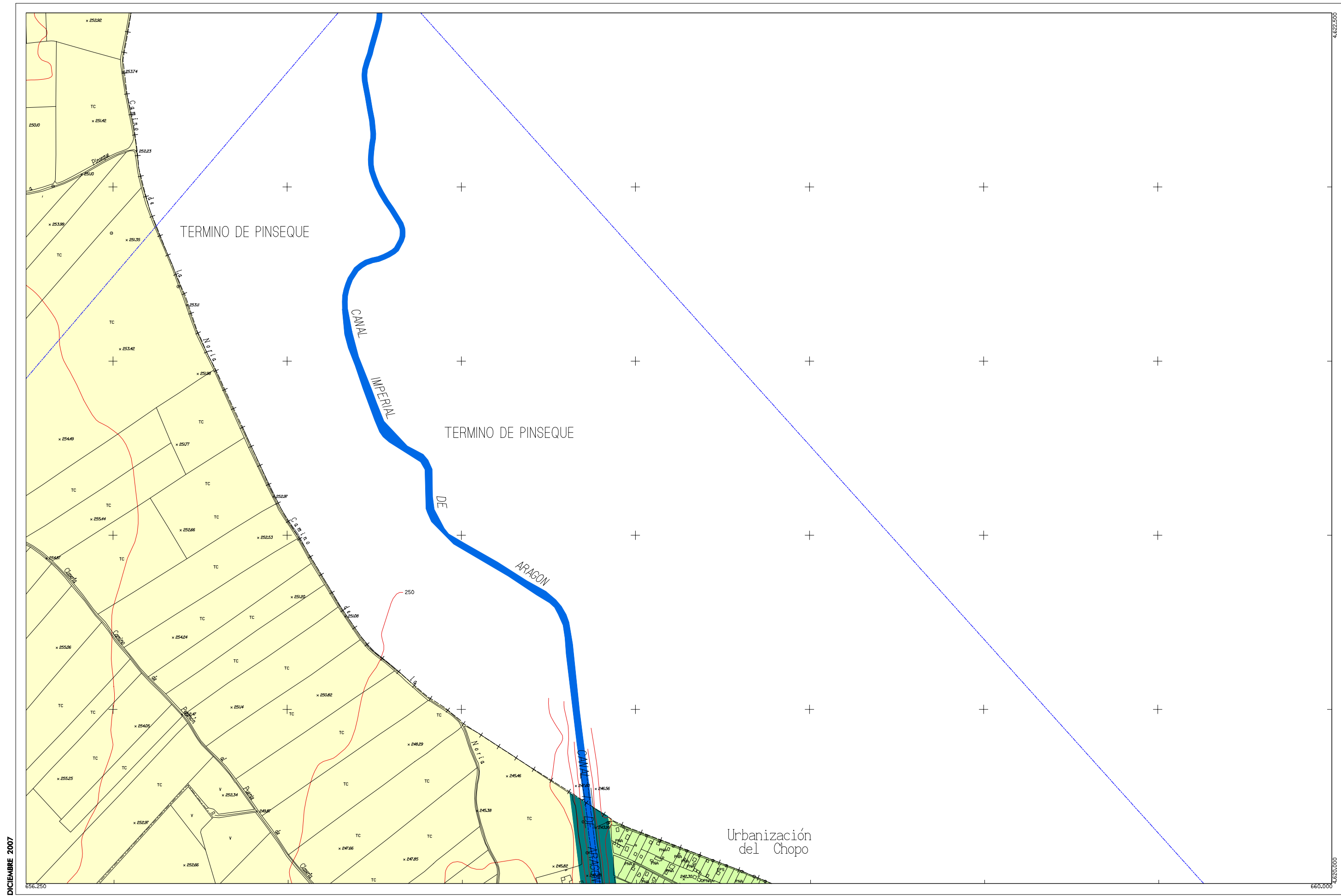
DIVISIÓN DE HOJAS

01	02	-
06	07	-
15	16	-

ESTRUCTURA URBANÍSTICA

PLAN GENERAL DE ORDENACIÓN URBANA DE ZARAGOZA

0 100 200 400 m ESCALA 1/10.000



DICIEMBRE 2007



Zaragoza
AYUNTAMIENTO

SUELO URBANO

A 1	C
A 2	D
A 3	E
A 4	A 6, H
B	Áreas F y G
	Áreas K

SUELO URBANIZABLE

Residencial
Usos Productivos
PLANEAMIENTO RECOGIDO
Residencial
Otros Usos

SUELO NO URBANIZABLE GENÉRICO

Cuevas
Tratamiento Residuos
Núcleos Rurales Tradicionales

SUELO NO URBANIZABLE ESPECIAL

Sotos y Riberas
Otros Espacios
Cauces y Canales
Masas Arbóreas
Repoblación Forestal

Vaguadas y Barrancos
Suelo Estepario
Huerta Honda
Regadío Alto
Secano Tradicional
Vales

Áreas de la Defensa
Patrimonio Cultural
Transición al Ebro
Vías Pecuarias
Vial
Ferrocarril
Límite Servidumbre Aeronáutica

Zona verde
Equipamiento
Terminales de Transporte y Actividades Logísticas
Camino

DIVISIÓN DE HOJAS

-	03	04
-	08	09
-	17	18

ESTRUCTURA URBANÍSTICA



660,000

663,750



Zaragoza
AYUNTAMIENTO

SUELO URBANO

A 1	C
A 2	D
A 3	E
A 4	A 6, H
B	Áreas F y G
	Áreas K

SUELO URBANIZABLE

Residencial
Usos Productivos
PLANEAMIENTO RECOGIDO
Residencial
Otros Usos

SUELO NO URBANIZABLE

GENÉRICO
Cuevas
Tratamiento Residuos
Núcleos Rurales Tradicionales

SUELO NO URBANIZABLE ESPECIAL

Sotos y Riberas
Otros Espacios
Cauces y Canales
Masas Arbóreas
Repoblación Forestal

Vaguadas y Barrancos
Suelo Estepario
Huerta Honda
Regadío Alto
Secano Tradicional
Vales


Áreas de la Defensa
Patrimonio Cultural
Transición al Ebro
Vías Pecuarias
Vial
Ferrocarril
Límite Servidumbre Aeronáutica

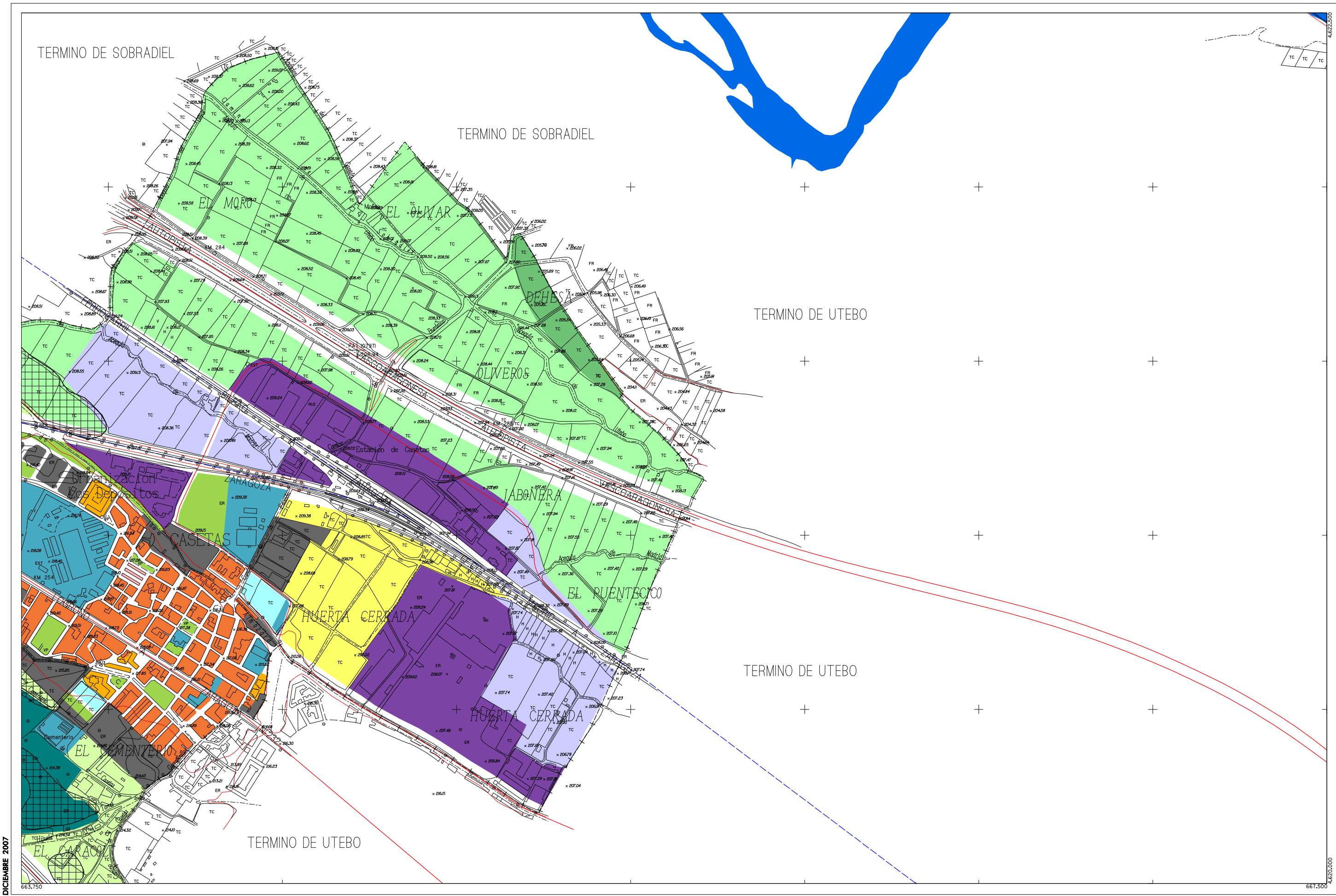
Zona verde
Equipamiento
Terminales de Transporte y Actividades Logísticas
Caminos

DIVISIÓN DE HOJAS

03	04	-
08	09	10
17	18	19

ESTRUCTURA URBANÍSTICA





DICIEMBRE 2007



- SUELO URBANO**
- A 1
 - A 2
 - A 3
 - A 4
 - B
 - C
 - D
 - E
 - A 6, H
 - Áreas F y G
 - Áreas K

- SUELO URBANIZABLE**
- Residencial
 - Usos Productivos
- PLANEAMIENTO RECOGIDO**
- Residencial
 - Otros Usos

- SUELO NO URBANIZABLE**
- GENÉRICO**
- Cuevas
 - Tratamiento Residuos
 - Núcleos Rurales Tradicionales
- ESPECIAL**
- Sotos y Riberas
 - Otros Espacios
 - Cauces y Canales
 - Masas Arbóreas
 - Repoblación Forestal

- Vaguadas y Barrancos
- Suelo Estepario
- Huerta Honda
- Regadío Alto
- Secano Tradicional
- Vales

- Áreas de la Defensa
- Patrimonio Cultural
- Transición al Ebro
- Vías Pecuarias
- Vial
- Ferrocarril
- Límite Servidumbre Aeronáutica

- Zona verde
- Equipamiento
- Terminales de Transporte y Actividades Logísticas
- Caminos

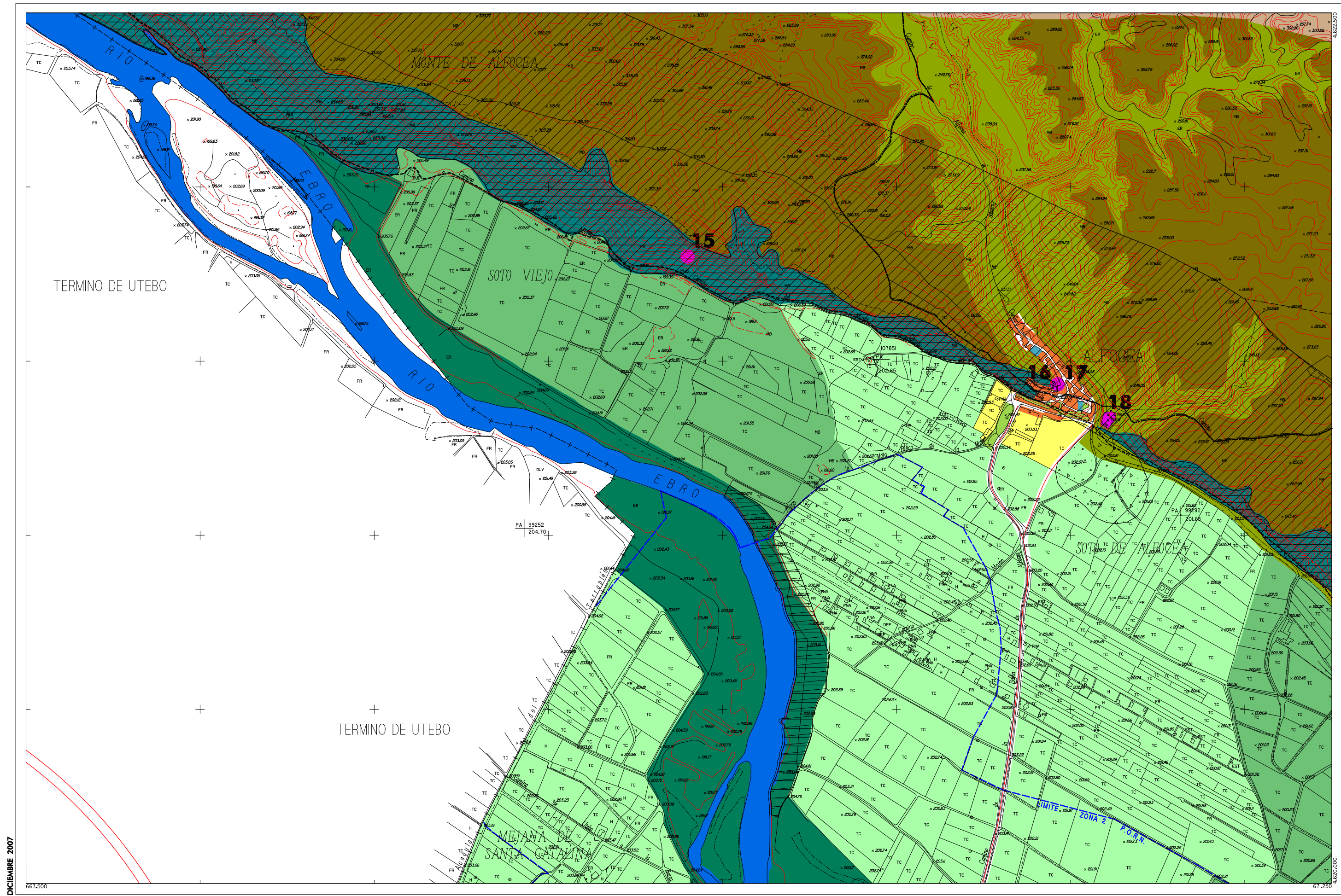
DIVISIÓN DE HOJAS

04	-	-
09	10	11
18	19	20

ESTRUCTURA URBANÍSTICA

PLAN GENERAL DE ORDENACIÓN URBANA DE ZARAGOZA





DICIEMBRE 2007

667.500

611.250

Zaragoza

AYUNTAMIENTO

SUELO URBANO

- A 1
- A 2
- A 3
- A 4
- B
- C
- D
- E
- A 6, H
- Áreas F y G
- Áreas K

SUELO URBANIZABLE

- Residencial
- Usos Productivos

PLANEAMIENTO RECOGIDO

- Residencial
- Otros Usos

SUELO NO URBANIZABLE

GENÉRICO

- Cuevas
- Tratamiento Residuos
- Núcleos Rurales Tradicionales

ESPECIAL

- Sotos y Riberas
- Otros Espacios
- Cauces y Canales
- Masas Arbóreas
- Repoblación Forestal

- Vaguadas y Barrancos
- Suelo Estepario
- Huerta Honda
- Regadio Alto
- Secano Tradicional
- Vales

- Áreas de la Defensa
- Patrimonio Cultural
- Transición al Ebro
- Vías Pecuarias
- Vial
- Ferrocarril
- Límite Servidumbre Aeronáutica

- Zona verde
- Equipamiento
- Terminales de Transporte y Actividades Logísticas
- Caminos

DIVISIÓN DE HOJAS

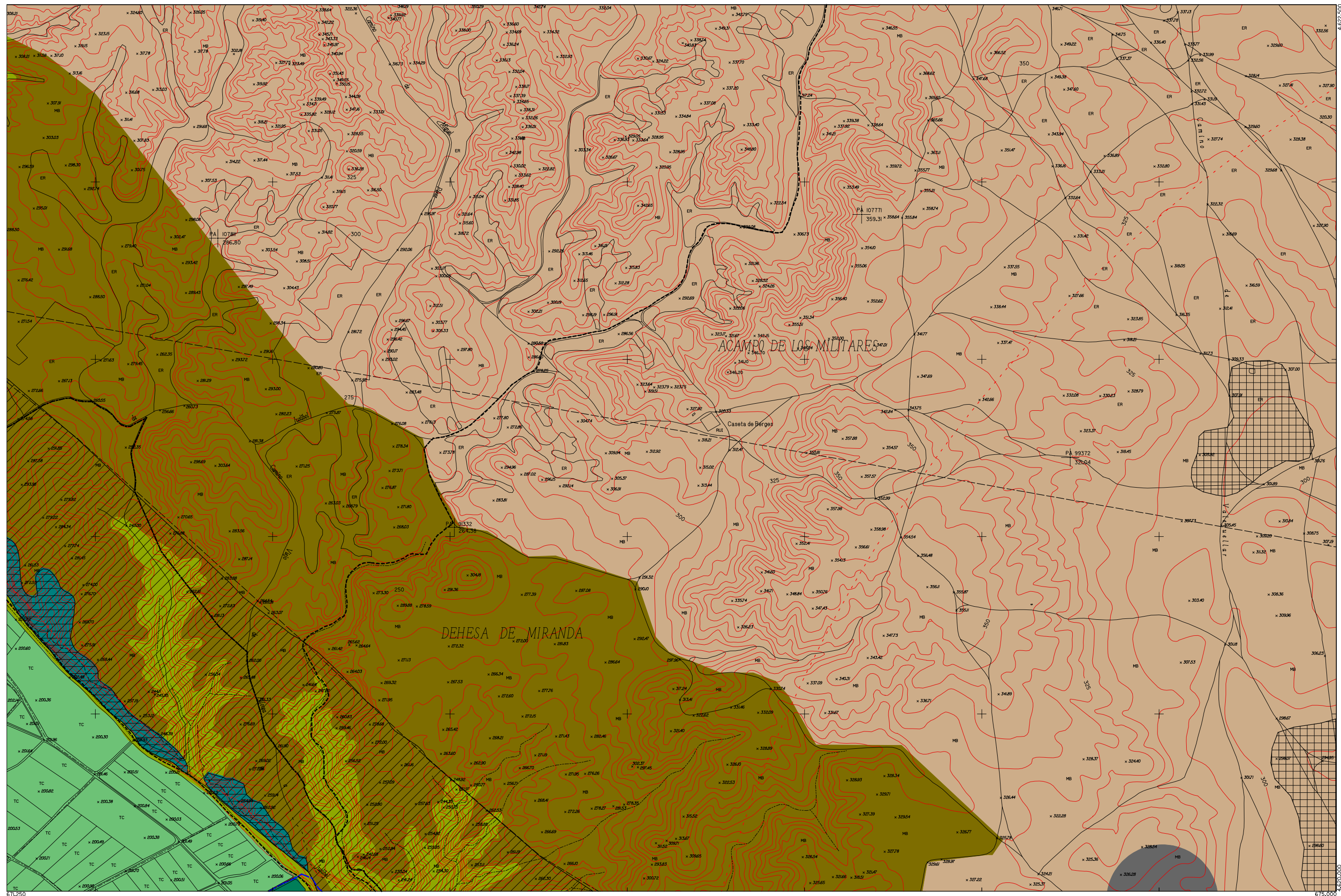
-	-	-
10	11	12
19	20	21

ESTRUCTURA URBANÍSTICA

PLAN GENERAL DE ORDENACIÓN URBANA DE ZARAGOZA

ESCALA 1/10.000

11



Zaragoza
AYUNTAMIENTO

- SUELO URBANO**
- A 1
 - A 2
 - A 3
 - A 4
 - B
 - C
 - D
 - E
 - A 6, H
 - Áreas F y G
 - Áreas K

- SUELO URBANIZABLE**
- Residencial
 - Usos Productivos
- PLANEAMIENTO RECOGIDO**
- Residencial
 - Otros Usos

- SUELO NO URBANIZABLE**
- GENÉRICO**
- Cuevas
 - Tratamiento Residuos
 - Núcleos Rurales Tradicionales

- ESPECIAL**
- Sotos y Riberas
 - Otros Espacios
 - Cauces y Canales
 - Masas Arbóreas
 - Repoblación Forestal

- Vaguadas y Barrancos
- Suelo Estepario
- Huerta Honda
- Regadío Alto
- Secano Tradicional
- Vales

- Áreas de la Defensa
- Patrimonio Cultural
- Transición al Ebro
- Vías Pecuarias
- Vial
- Ferrocarril
- Límite Servidumbre Aeronáutica


- Zona verde
- Equipamiento
- Terminales de Transporte y Actividades Logísticas
- Caminos

DIVISIÓN DE HOJAS

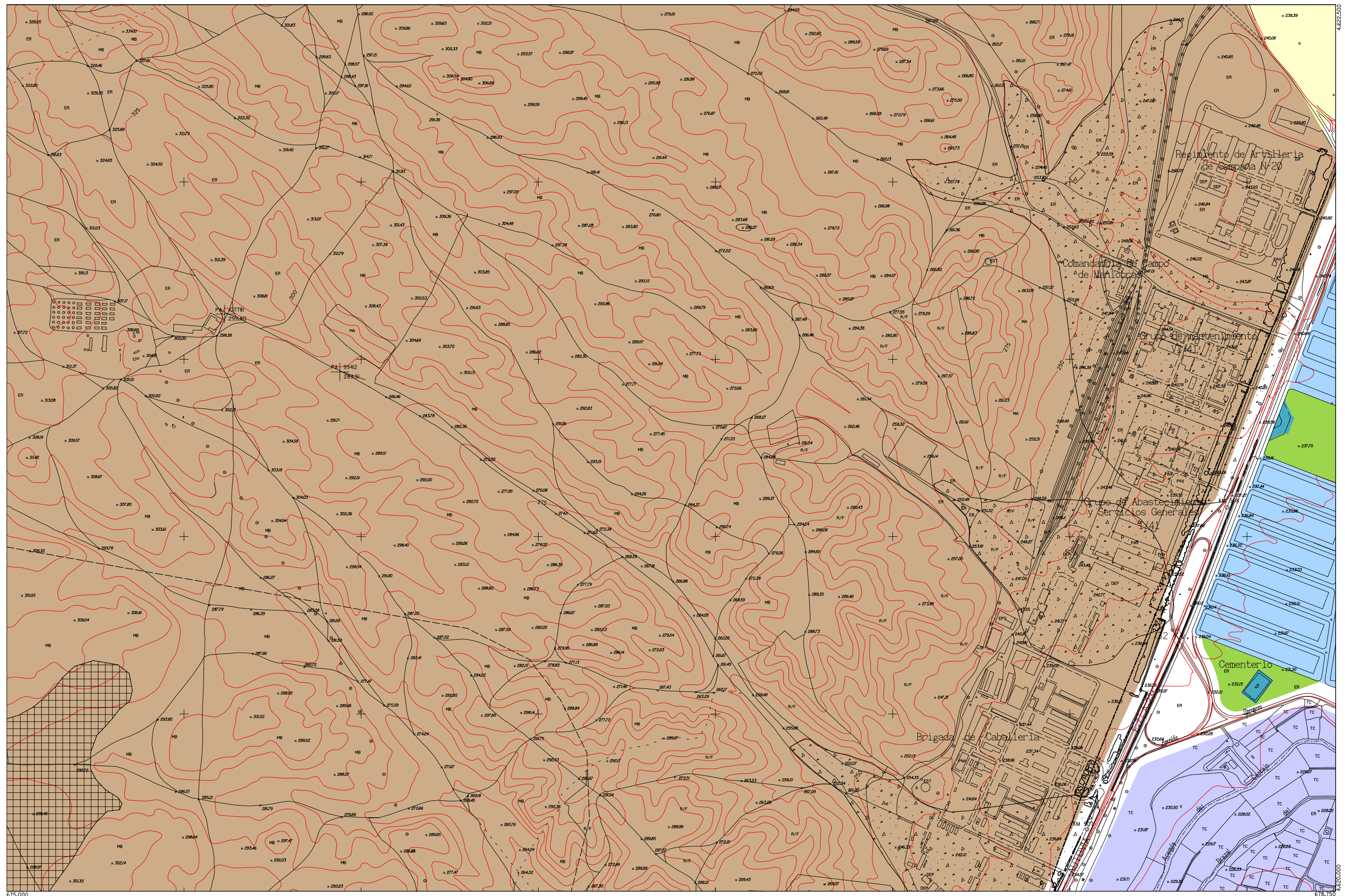
-	-	-
11	12	13
20	21	22

ESTRUCTURA URBANÍSTICA

PLAN GENERAL DE ORDENACIÓN URBANA DE ZARAGOZA



ESCALA 1/10.000



Zaragoza
AYUNTAMIENTO

- SUELO URBANO**
- A 1
 - A 2
 - A 3
 - A 4
 - B
 - C
 - D
 - E
 - A 6, H
 - Áreas F y G
 - Áreas K

- SUELO URBANIZABLE**
- Residencial
 - Usos Productivos
- PLANEAMIENTO RECOGIDO**
- Residencial
 - Otros Usos

- SUELO NO URBANIZABLE**
- GENÉRICO**
- Cuevas
 - Tratamiento Residuos
 - Núcleos Rurales Tradicionales
- ESPECIAL**
- Sotos y Riberas
 - Otros Espacios
 - Cauces y Canales
 - Masas Arbóreas
 - Reposición Forestal

- Vaguadas y Barrancos
- Suelo Estepario
- Huerta Honda
- Regadío Alto
- Secano Tradicional
- Vales

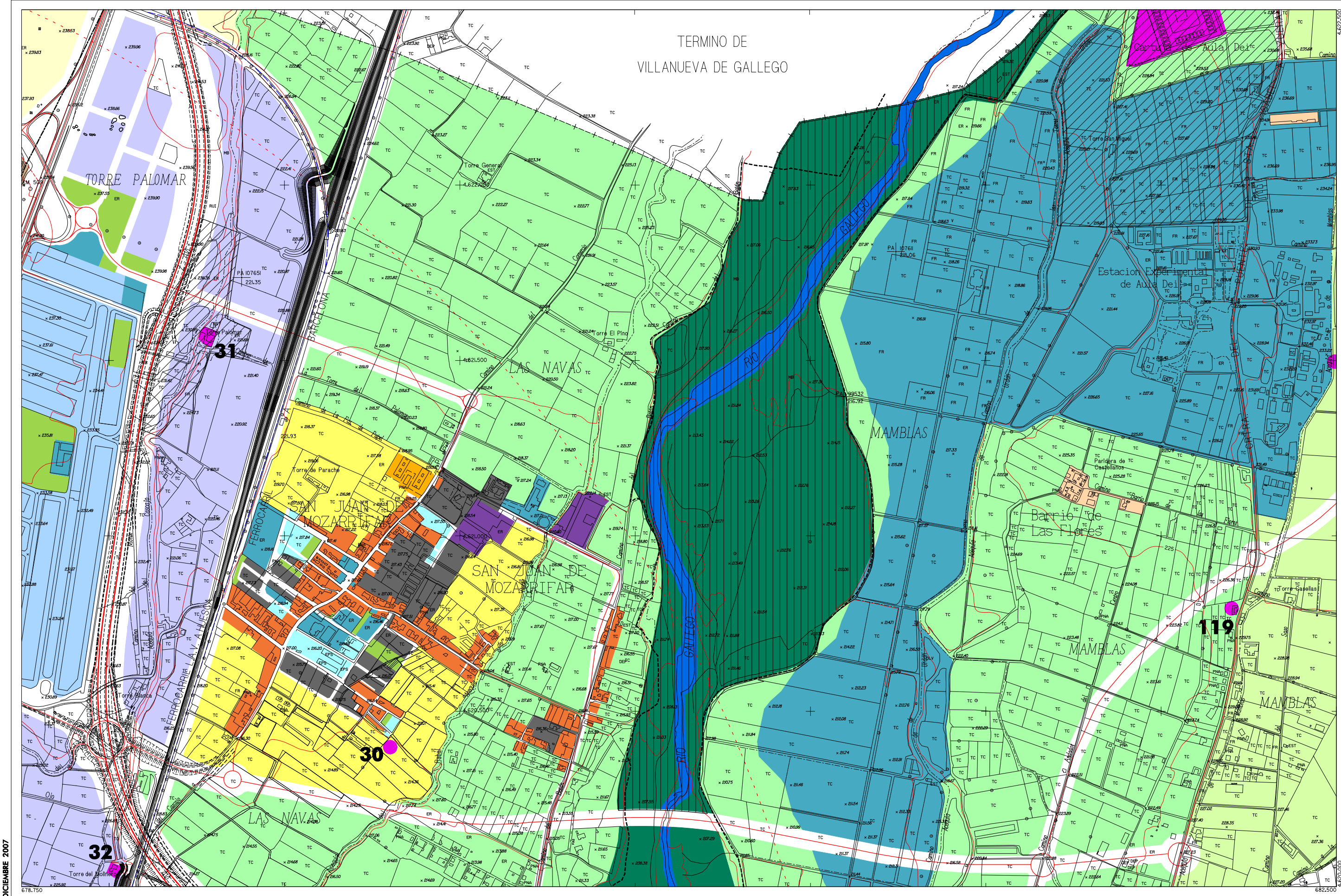
- Áreas de la Defensa
- Patrimonio Cultural
- Transición al Ebro
- Vías Pecuarias
- Vial
- Ferrocarril
- Límite Servidumbre Aeronáutica

- Zona verde
- Equipamiento
- Terminales de Transporte y Actividades Logísticas
- Caminos

DIVISIÓN DE HOJAS

-	-	05
12	13	14
21	22	23

ESTRUCTURA URBANÍSTICA



TERMINO DE
VILLANUEVA DE GALLEGO

DICIEMBRE 2007



Zaragoza
AYUNTAMIENTO

- SUELO URBANO**
- A 1
 - A 2
 - A 3
 - A 4
 - B
 - C
 - D
 - E
 - A 6, H
 - Áreas F y G
 - Áreas K

- SUELO URBANIZABLE**
- Residencial
 - Usos Productivos
- PLANEAMIENTO RECOGIDO**
- Residencial
 - Otros Usos

- SUELO NO URBANIZABLE**
- GENÉRICO**
- Cuevas
 - Tratamiento Residuos
 - Núcleos Rurales Tradicionales
- ESPECIAL**
- Sotos y Riberas
 - Otros Espacios
 - Cauces y Canales
 - Masas Arbóreas
 - Repoblación Forestal

- Vaguadas y Barrancos
- Suelo Estepario
- Huerta Honda
- Regadio Alto
- Secano Tradicional
- Vales

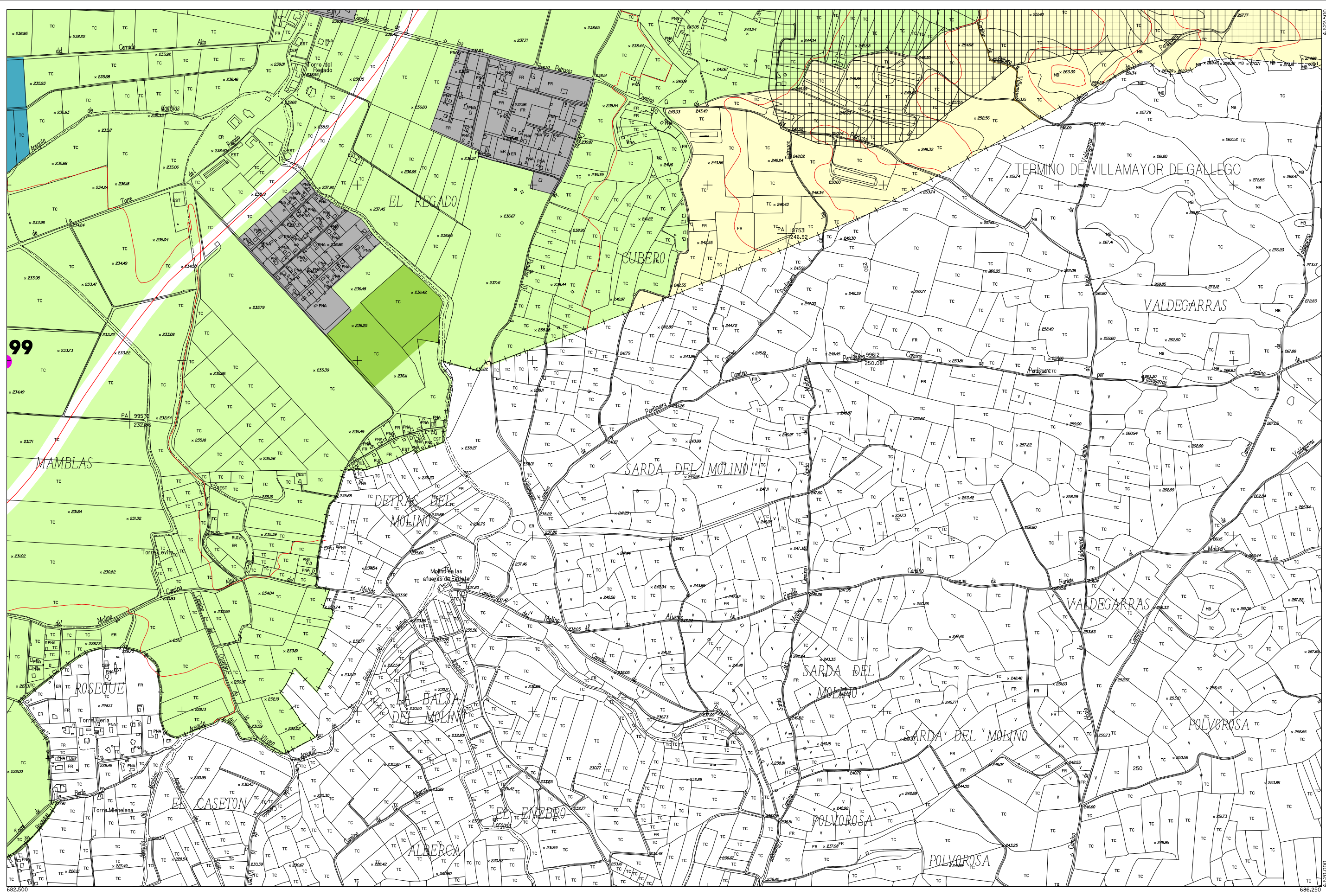
- Áreas de la Defensa
- Patrimonio Cultural
- Transición al Ebro
- Vías Pecuarias
- Vial
- Ferrocarril
- Límite Servidumbre Aeronáutica

- Zona verde
- Equipamiento
- Terminales de Transporte y Actividades Logísticas
- Caminos

DIVISIÓN DE HOJAS

-	05	06
13	14	15
22	23	24

ESTRUCTURA URBANÍSTICA



DICIEMBRE 2007



Zaragoza
AYUNTAMIENTO

SUELO URBANO

A 1	C
A 2	D
A 3	E
A 4	A 6, H
B	Áreas F y G
	Áreas K

SUELO URBANIZABLE

Residencial
Usos Productivos
PLANEAMIENTO RECOGIDO
Residencial
Otros Usos

SUELO NO URBANIZABLE GENÉRICO

Cuevas
Tratamiento Residuos
Núcleos Rurales Tradicionales

SUELO NO URBANIZABLE ESPECIAL

Sotos y Riberas
Otros Espacios
Cauces y Canales
Masas Arbóreas
Replantación Forestal

Vaguadas y Barrancos
Suelo Estepario
Huerta Honda
Regadío Alto
Secano Tradicional
Vales

Áreas de la Defensa
Patrimonio Cultural
Transición al Ebro
Vías Pecuarias
Vial
Ferrocarril
Límite Servidumbre Aeronáutica

Zona verde
Equipamiento
Terminales de Transporte y Actividades Logísticas
Caminos

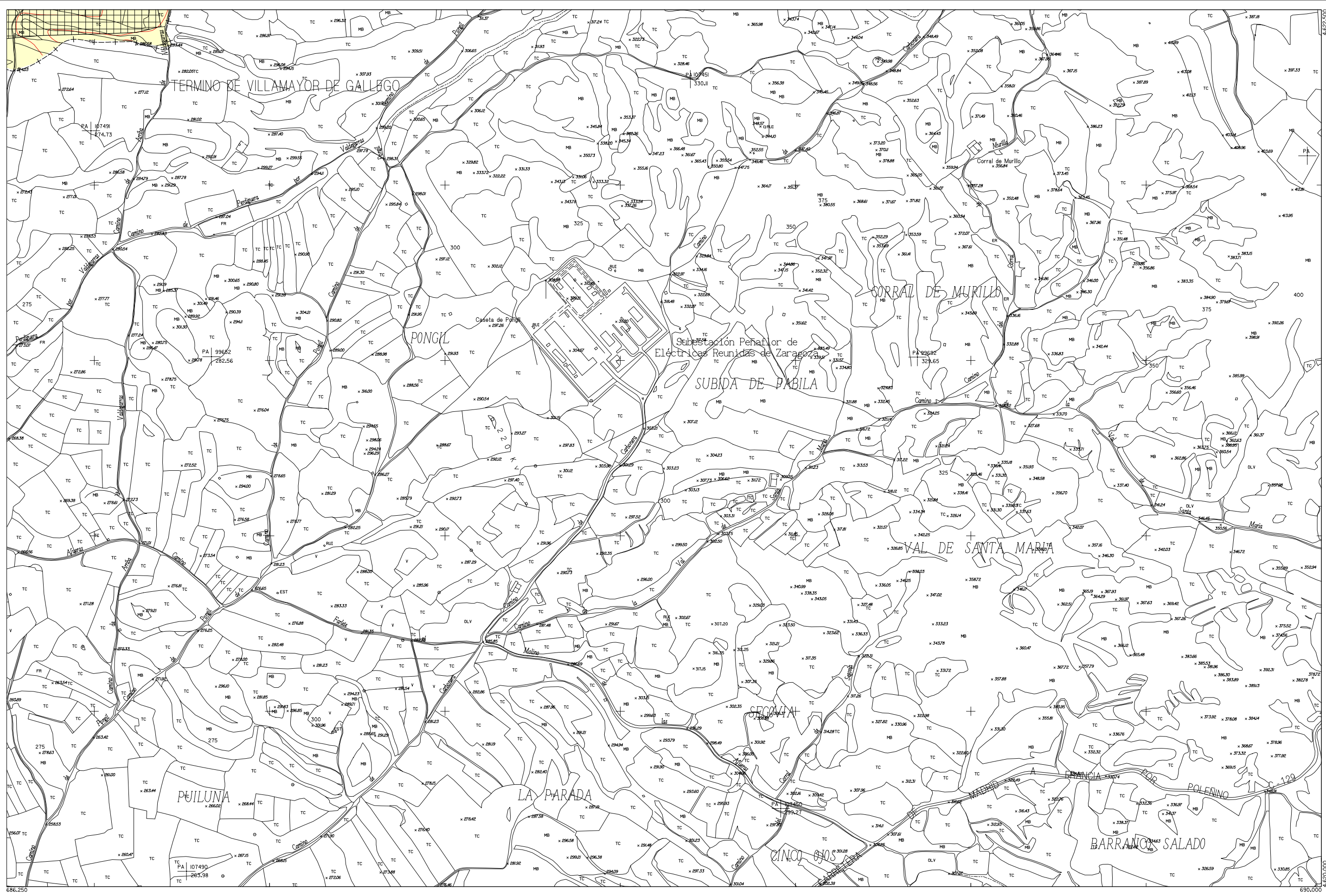
DIVISIÓN DE HOJAS

05	06	07
14	15	16
23	24	25

ESTRUCTURA URBANÍSTICA

PLAN GENERAL DE ORDENACIÓN URBANA DE ZARAGOZA

0 100 200 400 m ESCALA 1/10.000



DICIEMBRE 2007

686.250

690.000



Zaragoza
AYUNTAMIENTO

- SUELO URBANO**
- A 1
 - A 2
 - A 3
 - A 4
 - B
 - C
 - D
 - E
 - A 6, H
 - Áreas F y G
 - Áreas K

- SUELO URBANIZABLE**
- Residencial
 - Usos Productivos
 - PLANEAMIENTO RECOGIDO
 - Residencial
 - Otros Usos

- SUELO NO URBANIZABLE**
GENÉRICO
- Cuevas
 - Tratamiento Residuos
 - Núcleos Rurales Tradicionales

- SUELO NO URBANIZABLE**
ESPECIAL
- Sotos y Riberas
 - Otros Espacios
 - Cauces y Canales
 - Masas Arbóreas
 - Reposición Forestal

- Vaguadas y Barrancos
- Suelo Estepario
- Huerta Honda
- Regadío Alto
- Secano Tradicional
- Vales

- Áreas de la Defensa
- Patrimonio Cultural
- Transición al Ebro
- Vías Pecuarias
- Vial
- Ferrocarril
- Límite Servidumbre Aeronáutica

- Zona verde
- Equipamiento
- Terminales de Transporte y Actividades Logísticas
- Camino

DIVISIÓN DE HOJAS

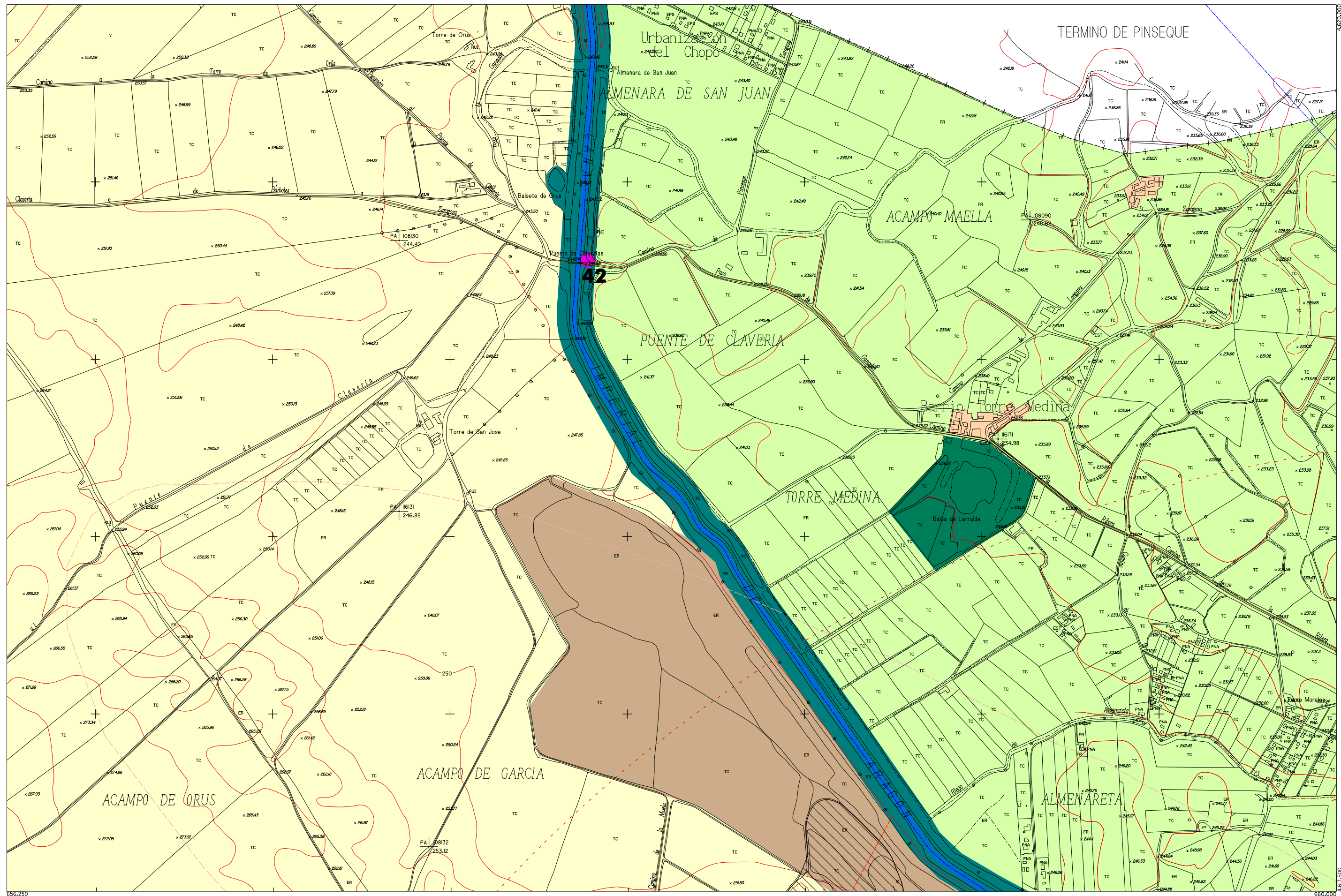
06	07	-
15	16	-
24	25	-

ESTRUCTURA URBANÍSTICA

PLAN GENERAL DE ORDENACIÓN URBANA DE ZARAGOZA

0 100 200 400 m

ESCALA 1/10.000



Zaragoza
AYUNTAMIENTO

SUELO URBANO

A 1	C
A 2	D
A 3	E
A 4	A 6, H
B	Áreas F y G
	Áreas K

SUELO URBANIZABLE

Residencial
Usos Productivos
PLANEAMIENTO RECOGIDO
Residencial
Otros Usos

SUELO NO URBANIZABLE

GENÉRICO

Cuevas
Tratamiento Residuos
Núcleos Rurales Tradicionales

ESPECIAL

Sotos y Riberas
Otros Espacios
Cauces y Canales
Masas Arbóreas
Reposición Forestal

Vaguadas y Barrancos
Suelo Estepario
Huerta Honda
Regadío Alto
Secano Tradicional
Vales

Áreas de la Defensa

Patrimonio Cultural
Transición al Ebro
Vías Pecuarias
Vial
Ferrocarril
Límite Servidumbre Aeronáutica

Zona verde

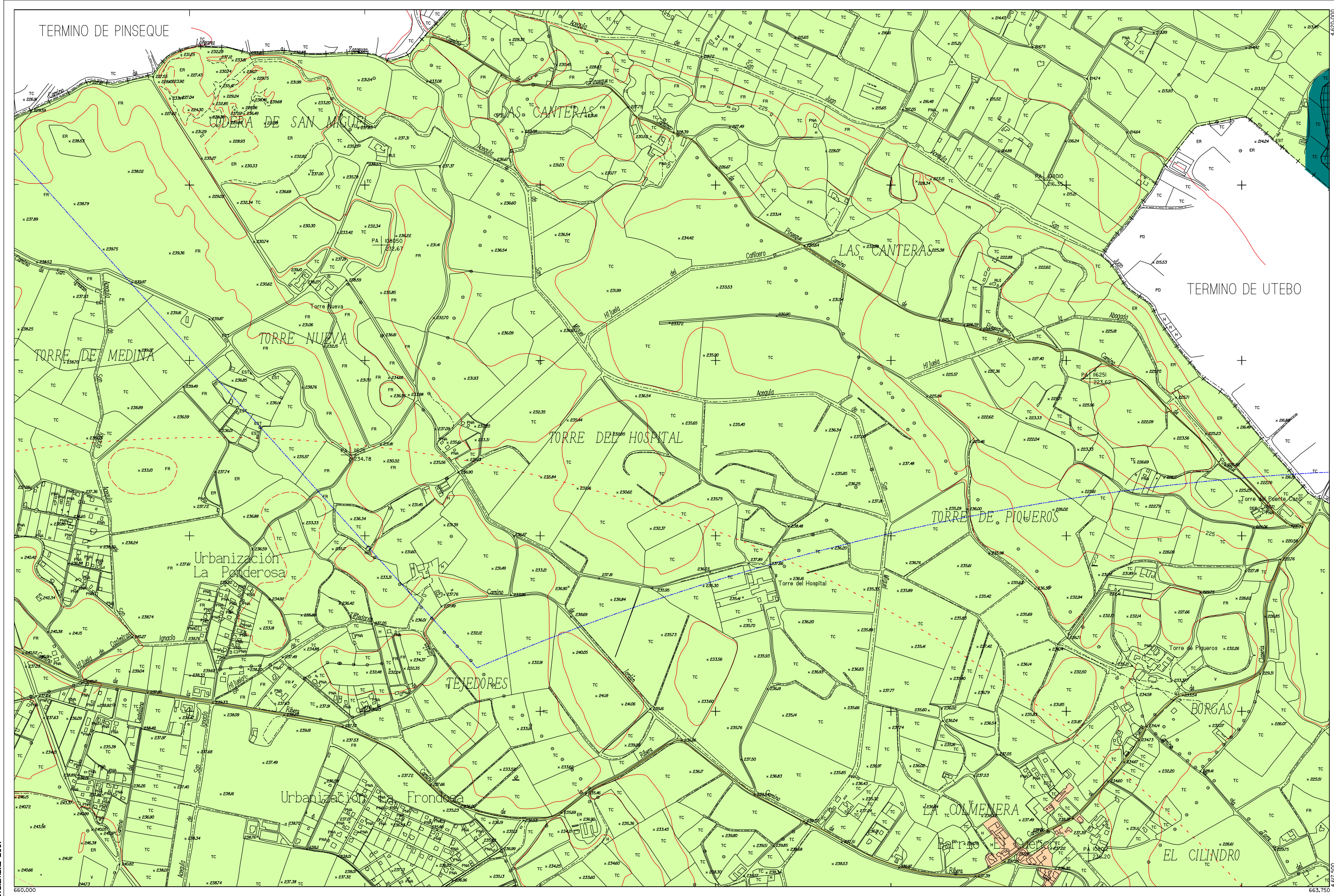
Equipamiento
Terminales de Transporte y Actividades Logísticas
Caminos

DIVISIÓN DE HOJAS

-	08	09
-	17	18
-	26	27

ESTRUCTURA URBANÍSTICA

TEXTO REFUNDIDO 2007



DICIEMBRE 2007

660.000

663.750



Zaragoza
AYUNTAMIENTO

- SUELO URBANO**
- A 1
 - A 2
 - A 3
 - A 4
 - B
 - C
 - D
 - E
 - A 6, H
 - Áreas F y G
 - Áreas K

- SUELO URBANIZABLE**
- Residencial
 - Usos Productivos
 - PLANEAMIENTO RECOGIDO
 - Residencial
 - Otros Usos

- SUELO NO URBANIZABLE GÉNÉRICO**
- Cuevas
 - Tratamiento Residuos
 - Núcleos Rurales Tradicionales

- SUELO NO URBANIZABLE ESPECIAL**
- Sotos y Riberas
 - Otros Espacios
 - Cauces y Canales
 - Masas Arbóreas
 - Reposición Forestal

- Vaguadas y Barrancos
- Suelo Estepario
- Huerta Honda
- Regadío Alto
- Secano Tradicional
- Vales

- Áreas de la Defensa
- Patrimonio Cultural
- Transición al Ebro
- Vías Pecuarias
- Vial
- Ferrocarril
- Límite Servidumbre Aeronáutica

- Zona verde
- Equipamiento
- Terminales de Transporte y Actividades Logísticas
- Caminos

DIVISIÓN DE HOJAS

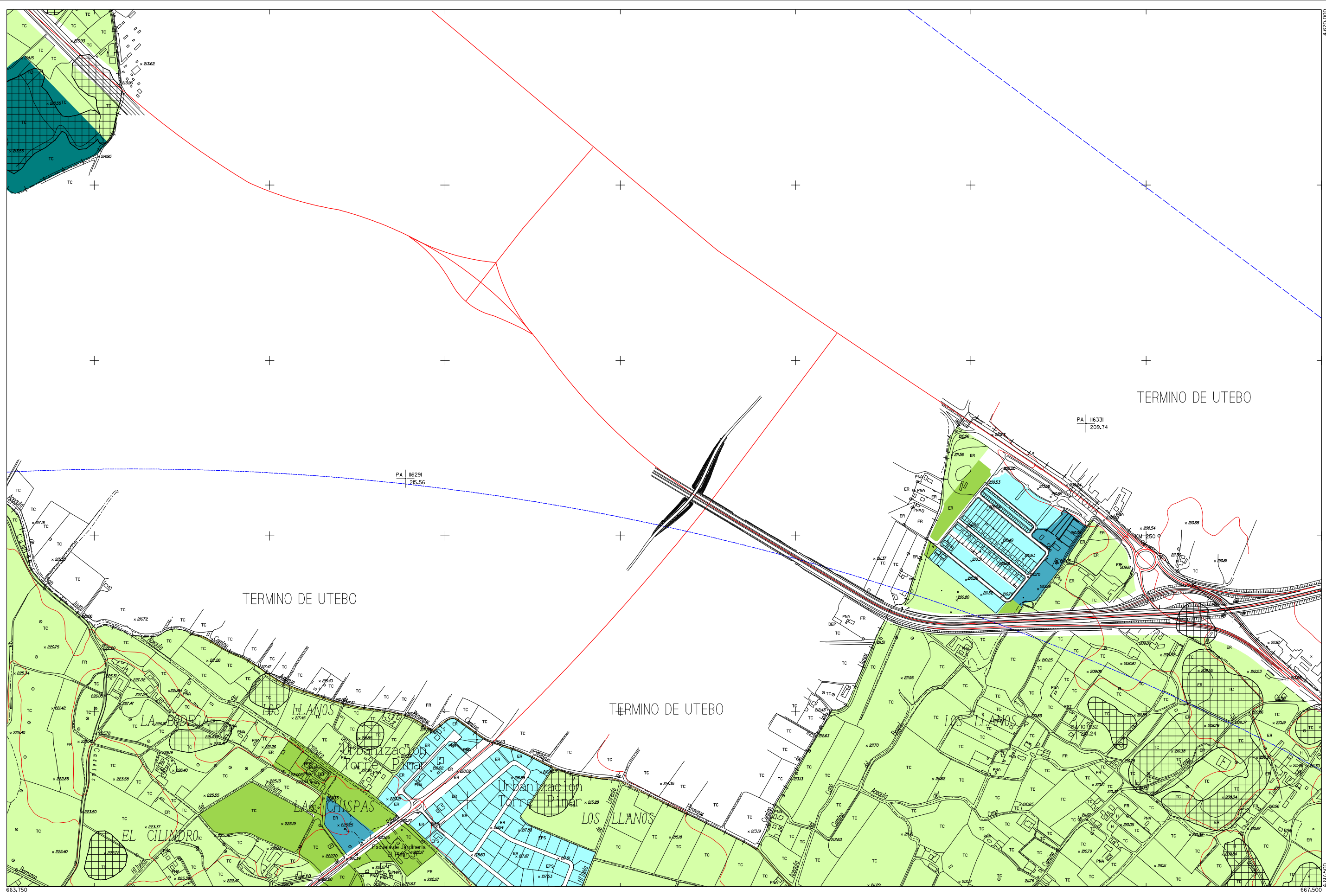
08	09	10
17	18	19
26	27	28

ESTRUCTURA URBANÍSTICA

PLAN GENERAL DE ORDENACIÓN URBANA DE ZARAGOZA

0 100 200 400 m

ESCALA 1/10.000



DICIEMBRE 2007



Zaragoza
AYUNTAMIENTO

- SUELO URBANO**
- A 1
 - A 2
 - A 3
 - A 4
 - B
 - C
 - D
 - E
 - A 6, H
 - Áreas F y G
 - Áreas K

- SUELO URBANIZABLE**
- Residencial
 - Usos Productivos
- PLANEAMIENTO RECOGIDO**
- Residencial
 - Otros Usos

- SUELO NO URBANIZABLE**
- GENÉRICO**
- Cuevas
 - Tratamiento Residuos
 - Núcleos Rurales Tradicionales

- ESPECIAL**
- Sotos y Riberas
 - Otros Espacios
 - Cauces y Canales
 - Masas Arbóreas
 - Repoblación Forestal

- Vaguadas y Barrancos
- Suelo Estepario
- Huerta Honda
- Regadío Alto
- Secano Tradicional
- Vales

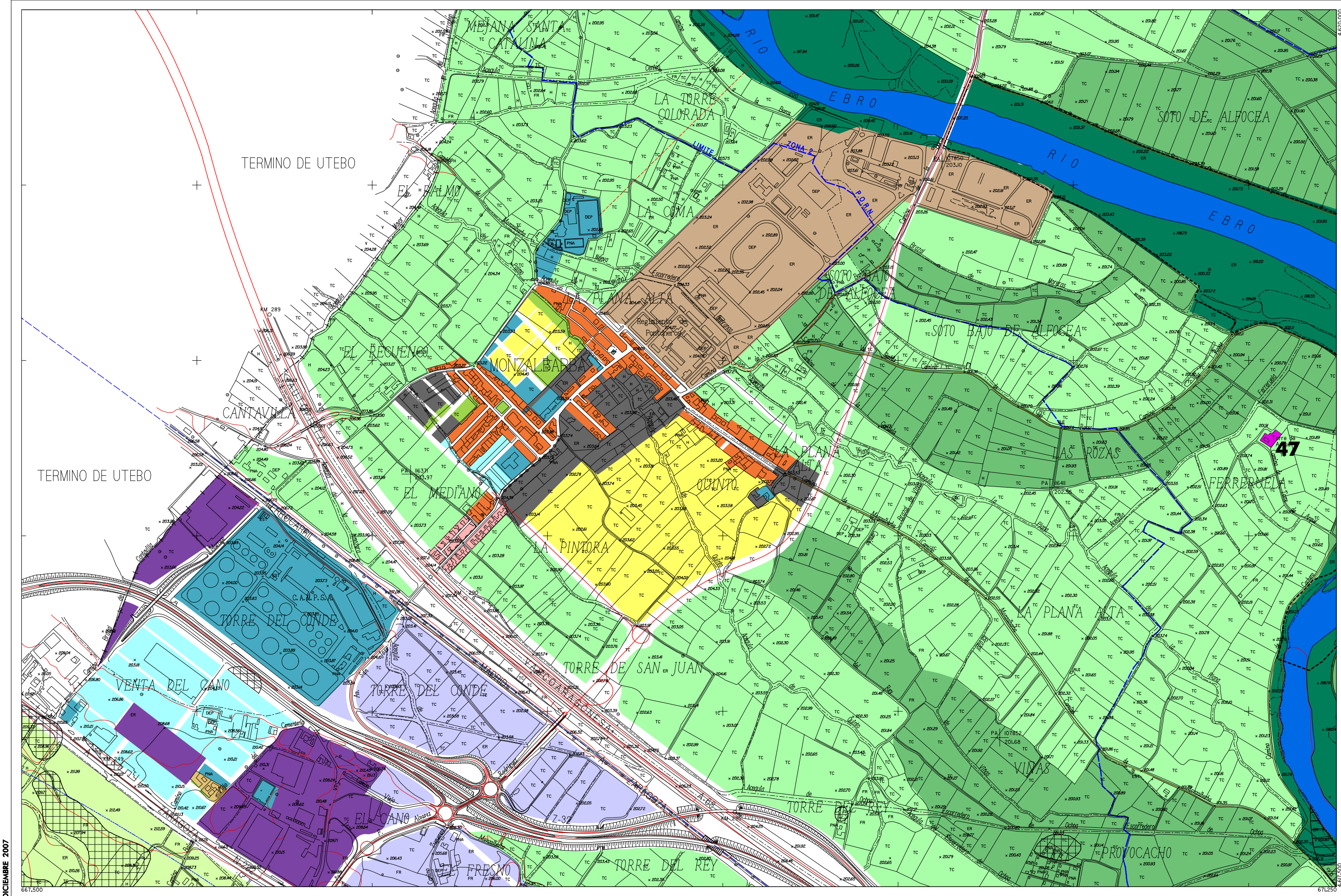
- Áreas de la Defensa
- Patrimonio Cultural
- Transición al Ebro
- Vías Pecuarías
- Vial
- Ferrocarril
- Límite Servidumbre Aeronáutica

- Zona verde
- Equipamiento
- Terminales de Transporte y Actividades Logísticas
- Caminos

DIVISIÓN DE HOJAS

09	10	11
18	19	20
27	28	29

ESTRUCTURA URBANÍSTICA



DICIEMBRE 2007



Zaragoza
AYUNTAMIENTO

- SUELO URBANO**
- A 1
 - A 2
 - A 3
 - A 4
 - B
 - C
 - D
 - E
 - A 6, H
 - Áreas F y G
 - Áreas K

- SUELO URBANIZABLE**
- Residencial
 - Usos Productivos
- PLANEAMIENTO RECOGIDO**
- Residencial
 - Otros Usos

- SUELO NO URBANIZABLE**
- GENÉRICO**
- Cuevas
 - Tratamiento Residuos
 - Núcleos Rurales Tradicionales
- ESPECIAL**
- Sotos y Riberas
 - Otros Espacios
 - Cauces y Canales
 - Masas Arbóreas
 - Reposición Forestal

- Vaguadas y Barrancos
- Suelo Estepario
- Huerta Honda
- Regadío Alto
- Secano Tradicional
- Vales

- Áreas de la Defensa
- Patrimonio Cultural
- Transición al Ebro
- Vías Pecuarias
- Vial
- Ferrocarril
- Límite Servidumbre Aeronáutica

- Zona verde
- Equipamiento
- Terminales de Transporte y Actividades Logísticas
- Caminos

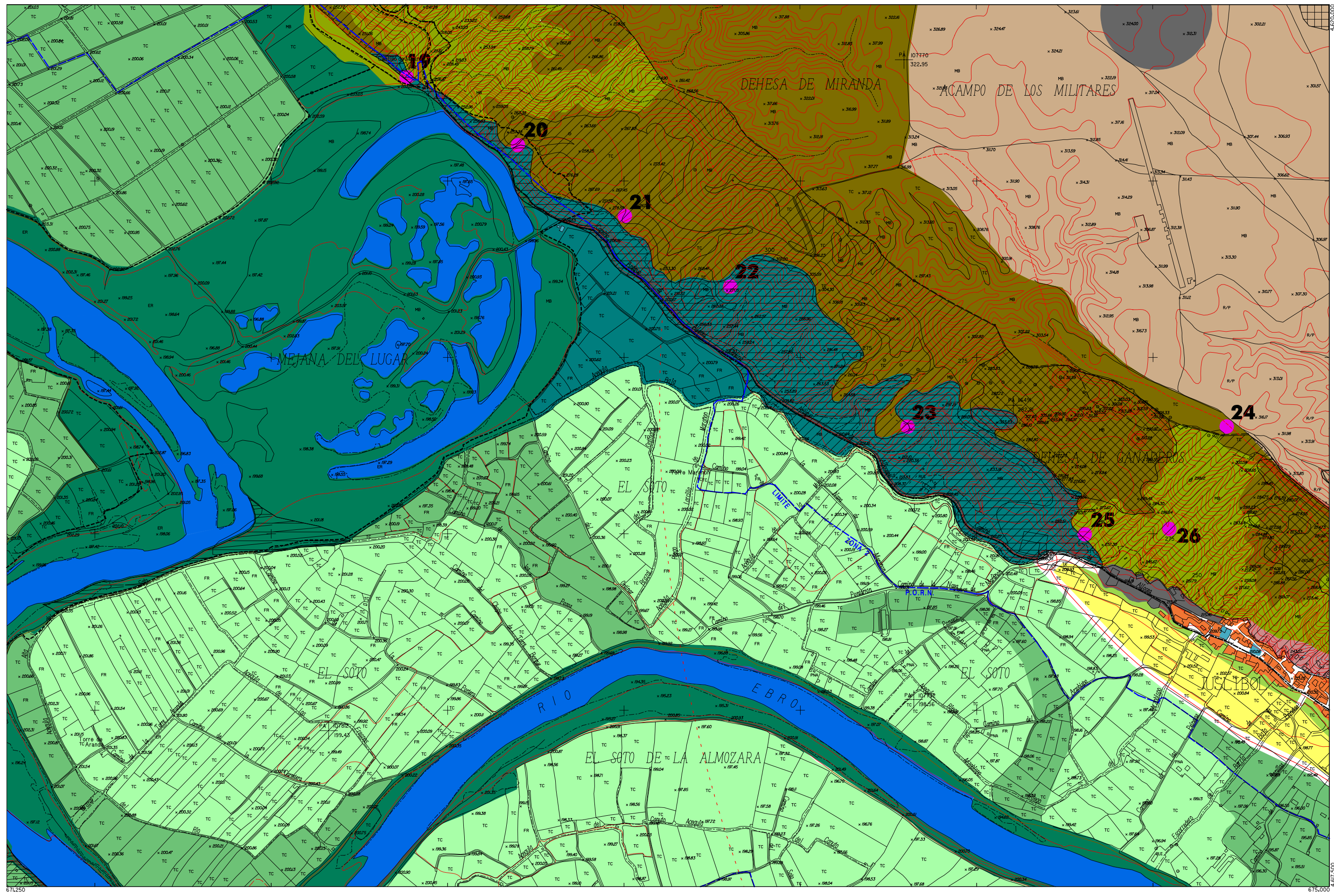
DIVISIÓN DE HOJAS

10	11	12
19	20	21
28	29	30

ESTRUCTURA URBANÍSTICA

PLAN GENERAL DE ORDENACIÓN URBANA DE ZARAGOZA

0 100 200 400 m
ESCALA 1/10.000



Zaragoza
AYUNTAMIENTO

- SUELO URBANO**
- A 1
 - A 2
 - A 3
 - A 4
 - B
 - C
 - D
 - E
 - A 6, H
 - Áreas F y G
 - Áreas K

- SUELO URBANIZABLE**
- Residencial
 - Usos Productivos
- PLANEAMIENTO RECOGIDO**
- Residencial
 - Otros Usos

- SUELO NO URBANIZABLE**
- GENÉRICO**
- Cuevas
 - Tratamiento Residuos
 - Núcleos Rurales Tradicionales
- ESPECIAL**
- Sotos y Riberas
 - Otros Espacios
 - Cauces y Canales
 - Masas Arbóreas
 - Replantación Forestal

- Vaguadas y Barrancos
- Suelo Estepario
- Huerta Honda
- Regadío Alto
- Secano Tradicional
- Vales

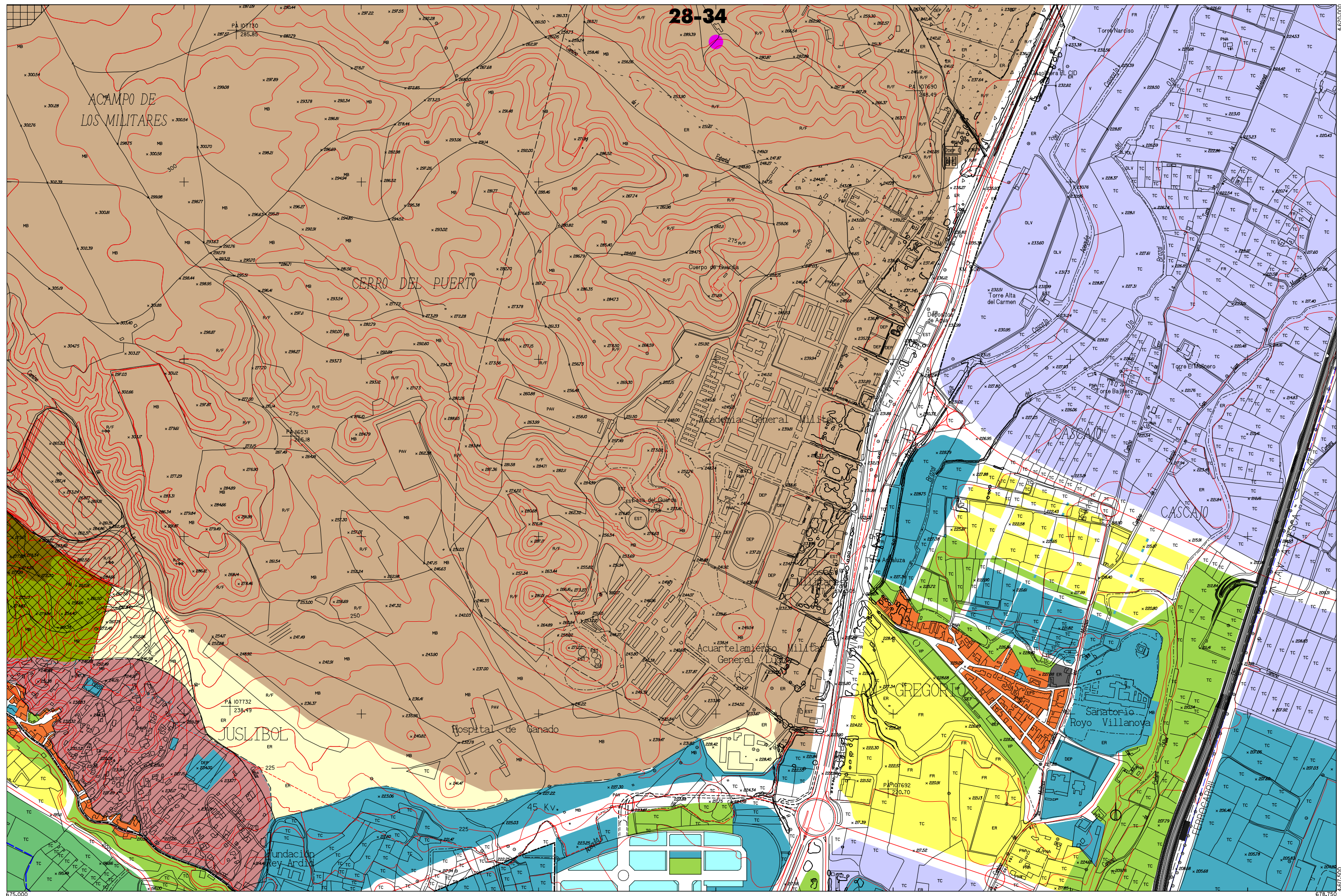
- Áreas de la Defensa
- Patrimonio Cultural
- Transición al Ebro
- Vías Pecuarias
- Vial
- Ferrocarril
- Límite Servidumbre Aeronáutica

- Zona verde
- Equipamiento
- Terminales de Transportes y Actividades Logísticas
- Caminos

DIVISIÓN DE HOJAS

11	12	13
20	21	22
29	30	31

ESTRUCTURA URBANÍSTICA



DICIEMBRE 2007

675.000

678.750

Zaragoza

AYUNTAMIENTO

SUELO URBANO

- A 1
- A 2
- A 3
- A 4
- B
- C
- D
- E
- A 6, H
- Áreas F y G
- Áreas K

SUELO URBANIZABLE

- Residencial
- Usos Productivos

PLANEAMIENTO RECOGIDO

- Residencial
- Otros Usos

SUELO NO URBANIZABLE

GENÉRICO

- Cuevas
- Tratamiento Residuos
- Núcleos Rurales Tradicionales

ESPECIAL

- Sotos y Riberas
- Otros Espacios
- Cauces y Canales
- Masas Arbóreas
- Repoblación Forestal

- Vaguadas y Barrancos
- Suelo Estepario
- Huerta Honda
- Regadío Alto
- Secano Tradicional
- Vales

- Áreas de la Defensa
- Patrimonio Cultural
- Transición al Ebro
- Vías Pecuarias
- Vial
- Ferrocarril
- Límite Servidumbre Aeronáutica

- Zona verde
- Equipamiento
- Terminales de Transporte y Actividades Logísticas
- Caminos

DIVISIÓN DE HOJAS

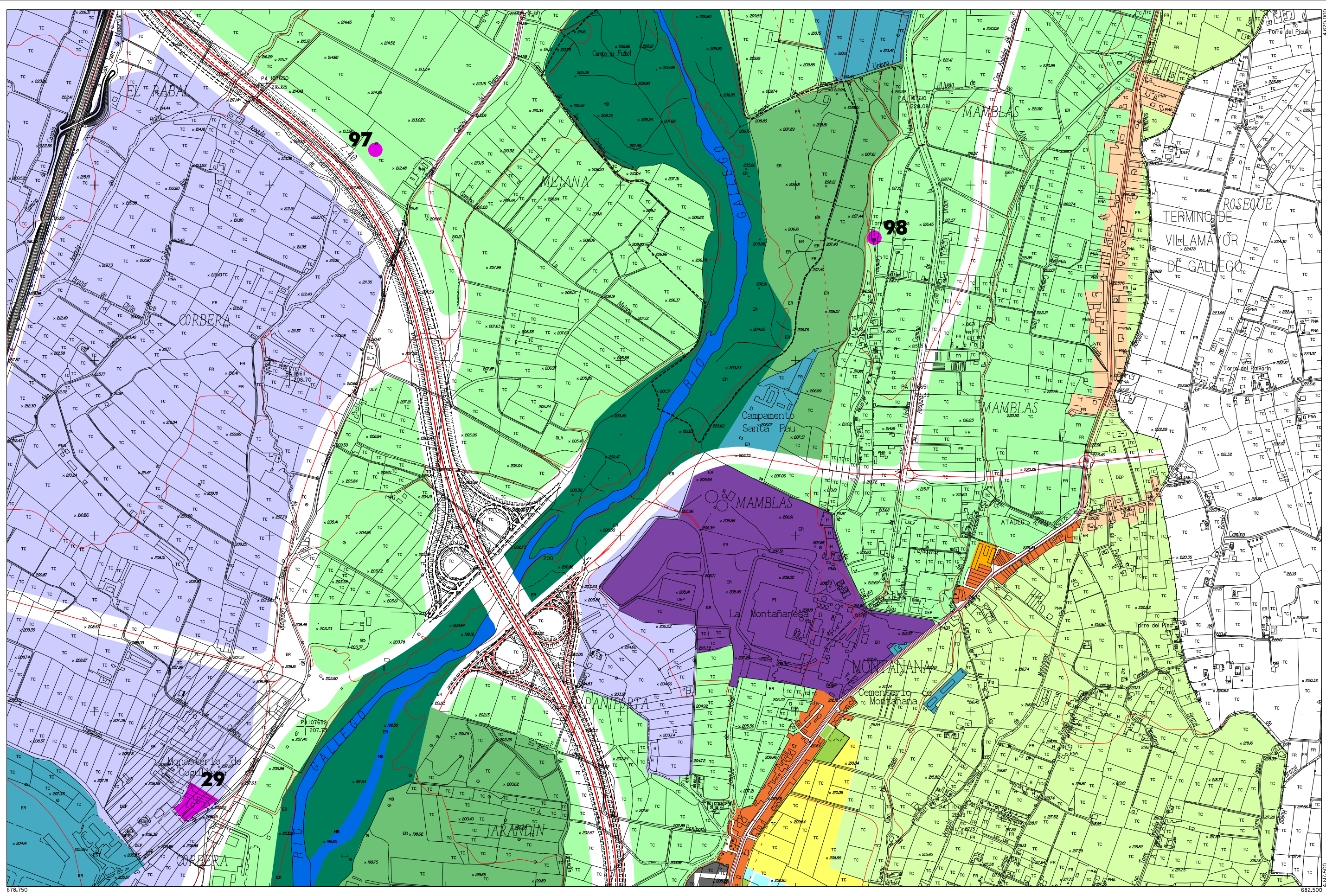
12	13	14
21	22	23
30	31	32

ESTRUCTURA URBANÍSTICA

0 100 200 400 m

ESCALA 1/10.000

PLAN GENERAL DE ORDENACIÓN URBANA DE ZARAGOZA



DICIEMBRE 2007

678.750

682.500

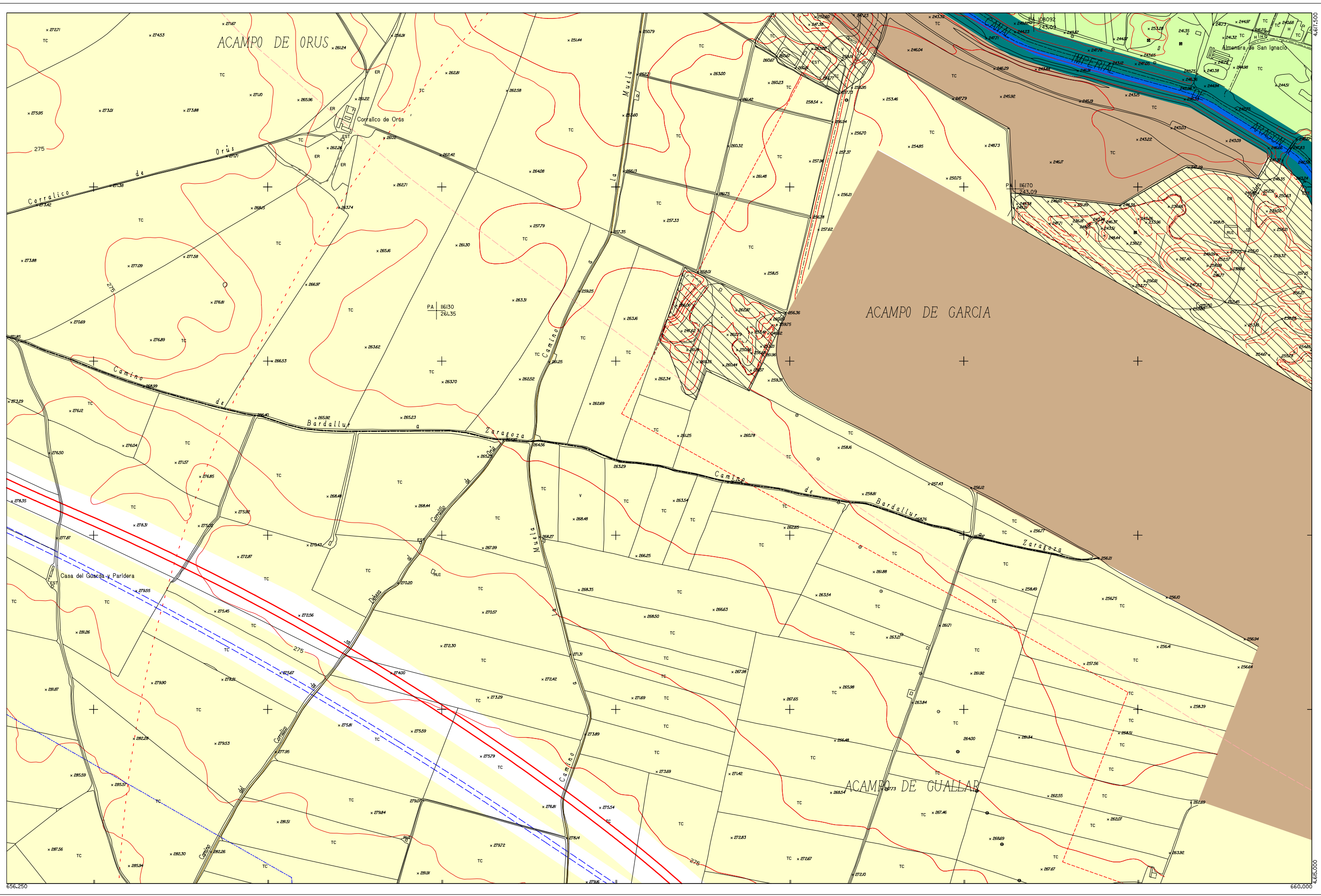


Zaragoza
AYUNTAMIENTO

<p>SUELO URBANO</p> <ul style="list-style-type: none"> A 1 A 2 A 3 A 4 B C D E A 6, H Áreas F y G Áreas K 	<p>SUELO URBANIZABLE</p> <ul style="list-style-type: none"> Residencial Usos Productivos <p>PLANEAMIENTO RECOGIDO</p> <ul style="list-style-type: none"> Residencial Otros Usos 	<p>SUELO NO URBANIZABLE</p> <p>GENÉRICO</p> <ul style="list-style-type: none"> Cuevas Tratamiento Residuos Núcleos Rurales Tradicionales <p>ESPECIAL</p> <ul style="list-style-type: none"> Sotos y Riberas Otros Espacios Cauces y Canales Masas Arbóreas Reposición Forestal 	<ul style="list-style-type: none"> Vaguadas y Barrancos Suelo Estepario Huerta Honda Regadío Alto Secano Tradicional Vales 	<ul style="list-style-type: none"> Áreas de la Defensa Patrimonio Cultural Transición al Ebro Vías Pecuarías Vial Ferrocarril Límite Servidumbre Aeronáutica 	<ul style="list-style-type: none"> Zona verde Equipamiento Terminales de Transporte y Actividades Logísticas Caminos
---------------------------------------------------------------------------------------------------------------------------------------------------------------------------------------------------------------------------	-----------------------------------------------------------------------------------------------------------------------------------------------------------------------------------------------------------------------------------------------	-----------------------------------------------------------------------------------------------------------------------------------------------------------------------------------------------------------------------------------------------------------------------------------------------------------------------------------------------------------------------------------------	----------------------------------------------------------------------------------------------------------------------------------------------------------------------------------------	-----------------------------------------------------------------------------------------------------------------------------------------------------------------------------------------------------------------------------------	----------------------------------------------------------------------------------------------------------------------------------------------------------------

DIVISIÓN DE HOJAS

13	14	15
22	23	24
31	32	33



DICIEMBRE 2007



- SUELO URBANO**
- A 1
 - A 2
 - A 3
 - A 4
 - B
 - C
 - D
 - E
 - A 6, H
 - Áreas F y G
 - Áreas K

- SUELO URBANIZABLE**
- Residencial
 - Usos Productivos
- PLANEAMIENTO RECOGIDO**
- Residencial
 - Otros Usos

- SUELO NO URBANIZABLE GENÉRICO**
- Cuevas
 - Tratamiento Residuos
 - Núcleos Rurales Tradicionales

- SUELO NO URBANIZABLE ESPECIAL**
- Sotos y Riberas
 - Otros Espacios
 - Cauces y Canales
 - Masas Arbóreas
 - Replantación Forestal

- Vaguadas y Barrancos
- Suelo Estepario
- Huerta Honda
- Regadío Alto
- Secano Tradicional
- Vales

- Áreas de la Defensa
- Patrimonio Cultural
- Transición al Ebro
- Vías Pecuarias
- Vial
- Ferrocarril
- Límite Servidumbre Aeronáutica

- Zona verde
- Equipamiento
- Terminales de Transporte y Actividades Logísticas
- Caminos

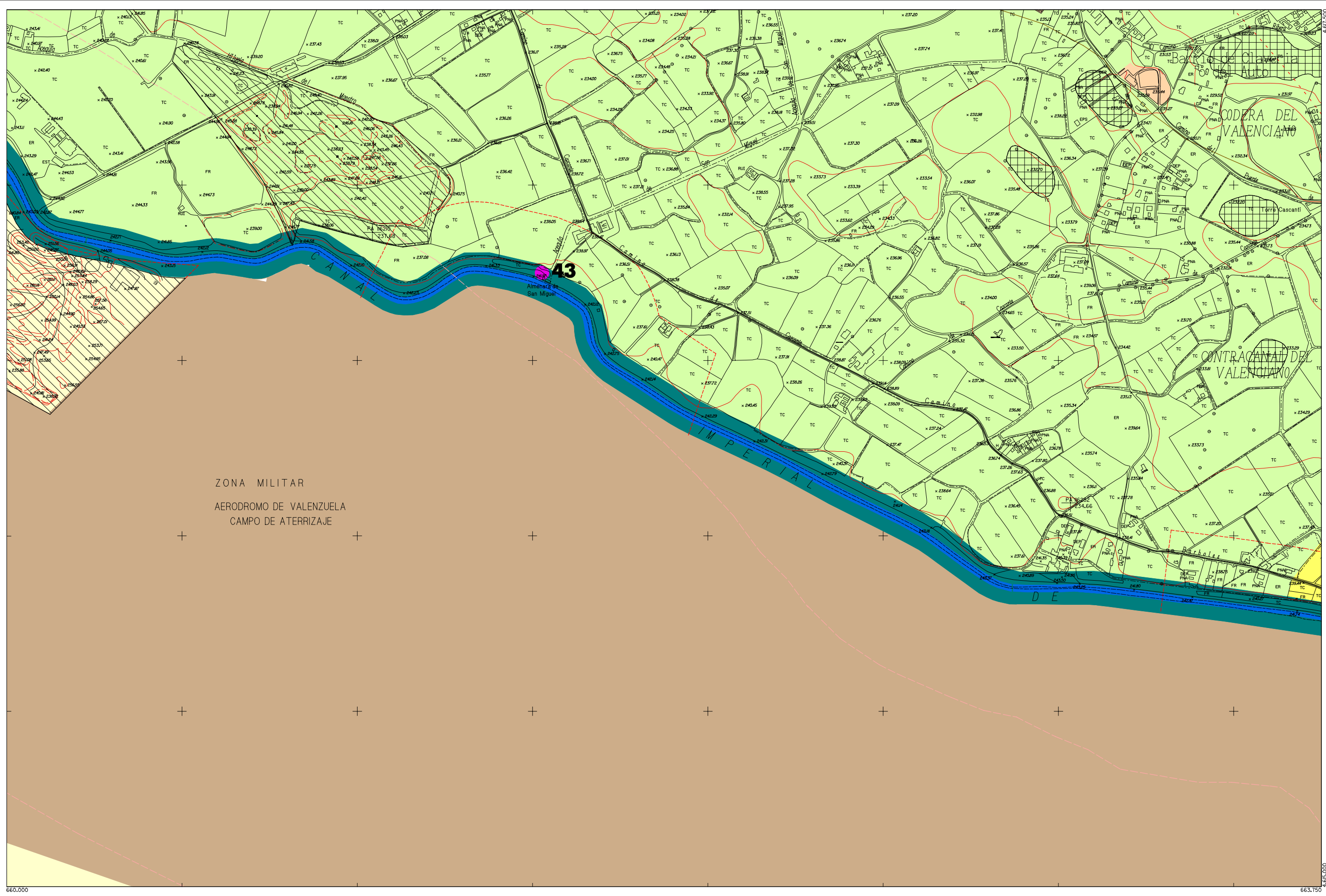
DIVISIÓN DE HOJAS

-	17	18
-	26	27
-	35	36

ESTRUCTURA URBANÍSTICA

PLAN GENERAL DE ORDENACIÓN URBANA DE ZARAGOZA

0 100 200 400 m ESCALA 1/10.000



Zaragoza

AYUNTAMIENTO

SUELO URBANO

- A 1
- A 2
- A 3
- A 4
- B
- C
- D
- E
- A 6, H
- Áreas F y G
- Áreas K

SUELO URBANIZABLE

- Residencial
- Usos Productivos

PLANEAMIENTO RECOGIDO

- Residencial
- Otros Usos

SUELO NO URBANIZABLE

GENÉRICO

- Cuevas
- Tratamiento Residuos
- Núcleos Rurales Tradicionales

ESPECIAL

- Sotos y Riberas
- Otros Espacios
- Cauces y Canales
- Masas Arbóreas
- Repoblación Forestal
- Vaguadas y Barrancos
- Suelo Estepario
- Huerta Honda
- Regadío Alto
- Secano Tradicional
- Vales

Áreas de la Defensa

- Patrimonio Cultural
- Transición al Ebro
- Vías Pecuarias
- Vial
- Ferrocarril
- Límite Servidumbre Aeronáutica

Zona verde

- Equipamiento
- Terminales de Transporte y Actividades Logísticas
- Caminos

DIVISIÓN DE HOJAS

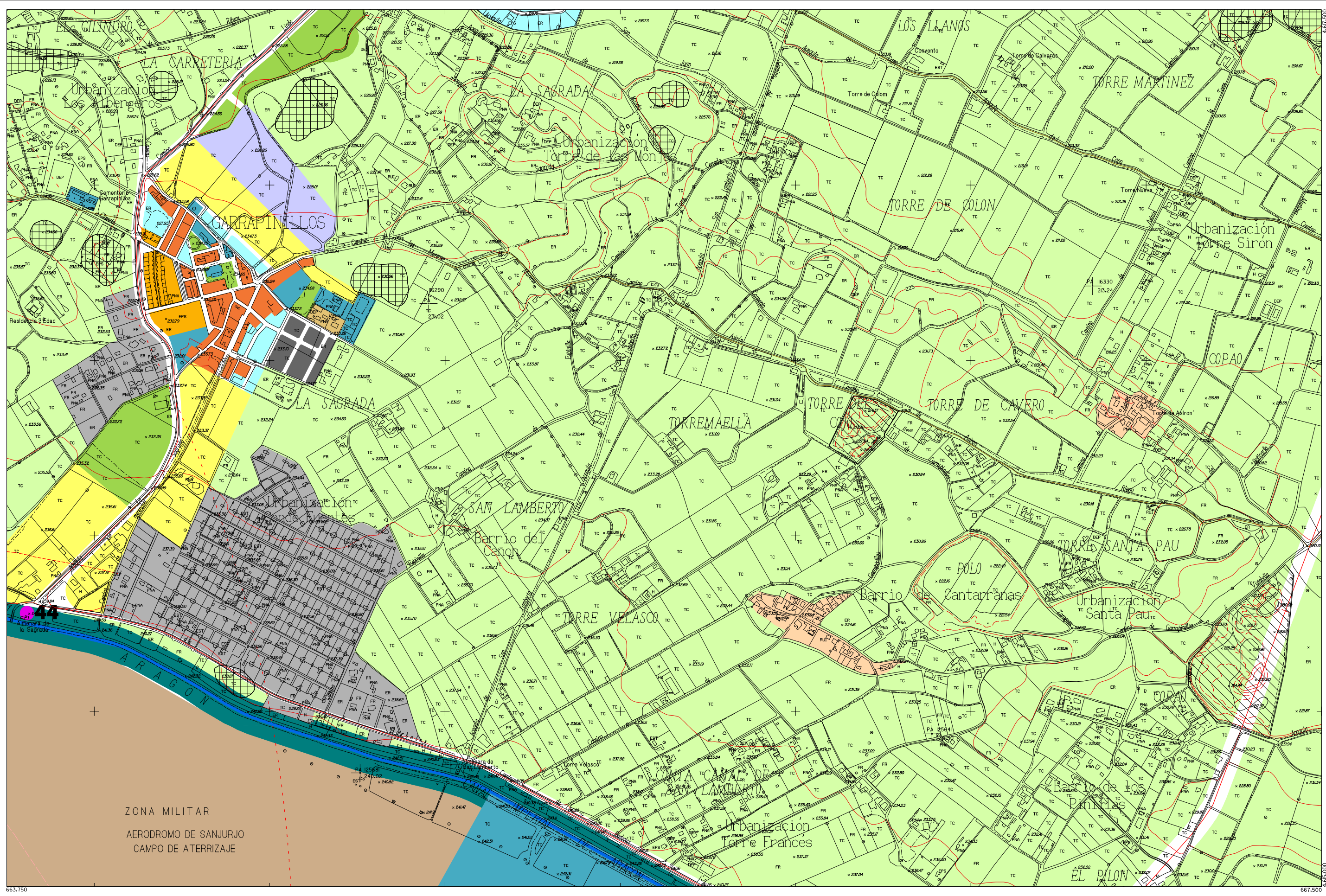
17	18	19
26	27	28
35	36	37

27

ESTRUCTURA URBANÍSTICA

0 100 200 400 m

ESCALA 1/10.000



DICIEMBRE 2007

663.750

667.500



Zaragoza
AYUNTAMIENTO

- SUELO URBANO**
- A 1
 - A 2
 - A 3
 - A 4
 - B
 - C
 - D
 - E
 - A 6, H
 - Áreas F y G
 - Áreas K

- SUELO URBANIZABLE**
- Residencial
 - Usos Productivos
- PLANEAMIENTO RECOGIDO**
- Residencial
 - Otros Usos

- SUELO NO URBANIZABLE**
- GENÉRICO**
- Cuevas
 - Tratamiento Residuos
 - Núcleos Rurales Tradicionales

- ESPECIAL**
- Sotos y Riberas
 - Otros Espacios
 - Cauces y Canales
 - Masas Arbóreas
 - Reposición Forestal

- Vaguadas y Barrancos
- Suelo Estepario
- Huerta Honda
- Regadio Alto
- Secano Tradicional
- Vales

- Áreas de la Defensa
- Patrimonio Cultural
- Transición al Ebro
- Vías Pecuarias
- Vial
- Ferrocarril
- Límite Servidumbre Aeronáutica

- Zona verde
- Equipamiento
- Terminales de Transporte y Actividades Logísticas
- Caminos

DIVISIÓN DE HOJAS

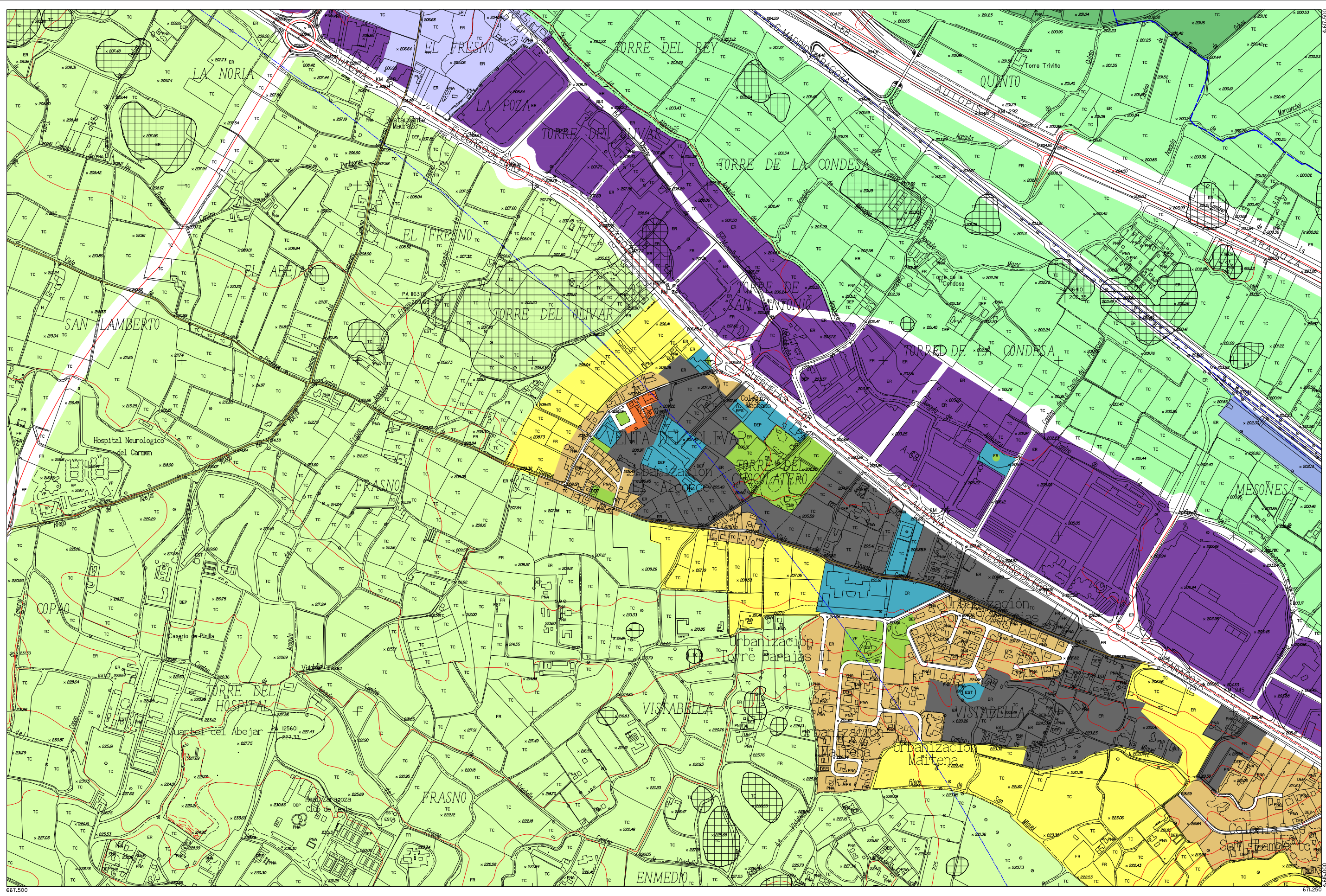
18	19	20
27	28	29
36	37	38

28

ESTRUCTURA URBANÍSTICA

PLAN GENERAL DE ORDENACIÓN URBANA DE ZARAGOZA

0 100 200 400 m
ESCALA 1/10.000



DICIEMBRE 2007

667.500

611.250



Zaragoza
AYUNTAMIENTO

- SUELO URBANO**
- A 1
 - A 2
 - A 3
 - A 4
 - B
 - C
 - D
 - E
 - A 6, H
 - Áreas F y G
 - Áreas K

- SUELO URBANIZABLE**
- Residencial
 - Usos Productivos
- PLANEAMIENTO RECOGIDO**
- Residencial
 - Otros Usos

- SUELO NO URBANIZABLE**
- GENÉRICO**
- Cuevas
 - Tratamiento Residuos
 - Núcleos Rurales Tradicionales
- ESPECIAL**
- Sotos y Riberas
 - Otros Espacios
 - Cauces y Canales
 - Masas Arbóreas
 - Repoblación Forestal

- Vaguadas y Barrancos
- Suelo Estepario
- Huerta Honda
- Regadío Alto
- Secano Tradicional
- Vales

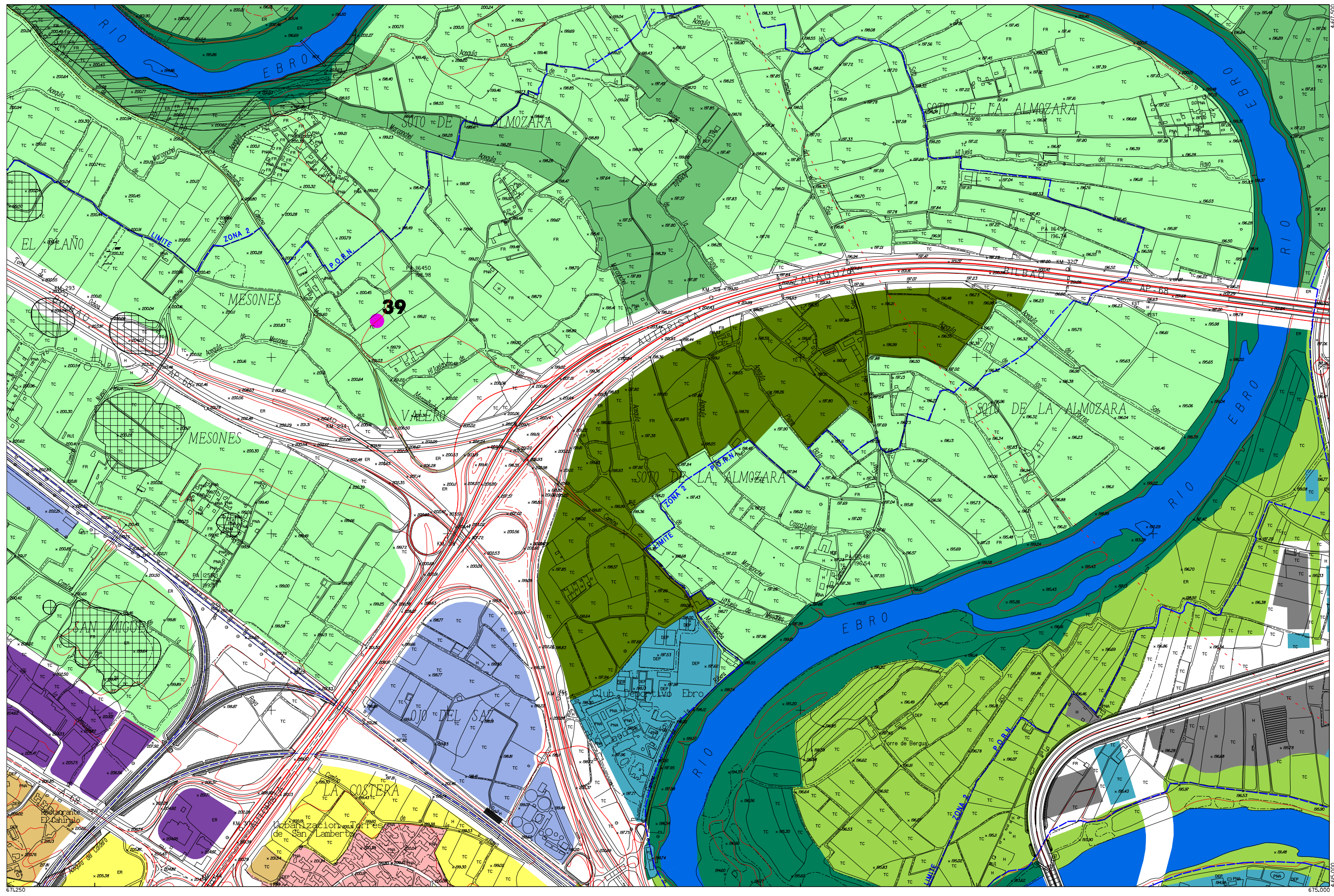
- Áreas de la Defensa
- Patrimonio Cultural
- Transición al Ebro
- Vías Pecuarias
- Vial
- Ferrocarril
- Límite Servidumbre Aeronáutica

- Zona verde
- Equipamiento
- Terminales de Transporte y Actividades Logísticas
- Caminos

DIVISIÓN DE HOJAS

19	20	21
28	29	30
37	38	39

ESTRUCTURA URBANÍSTICA



Zaragoza
AYUNTAMIENTO

- SUELO URBANO**
- A 1
 - A 2
 - A 3
 - A 4
 - B
 - C
 - D
 - E
 - A 6, H
 - Áreas F y G
 - Áreas K

- SUELO URBANIZABLE**
- Residencial
 - Usos Productivos
- PLANEAMIENTO RECOGIDO**
- Residencial
 - Otros Usos

- SUELO NO URBANIZABLE**
- GENÉRICO**
- Cuevas
 - Tratamiento Residuos
 - Núcleos Rurales Tradicionales
- ESPECIAL**
- Sotos y Riberas
 - Otros Espacios
 - Cauces y Canales
 - Masas Arbóreas
 - Replantación Forestal

- Vaguadas y Barrancos
- Suelo Estepario
- Huerta Honda
- Regadío Alto
- Secano Tradicional
- Vales

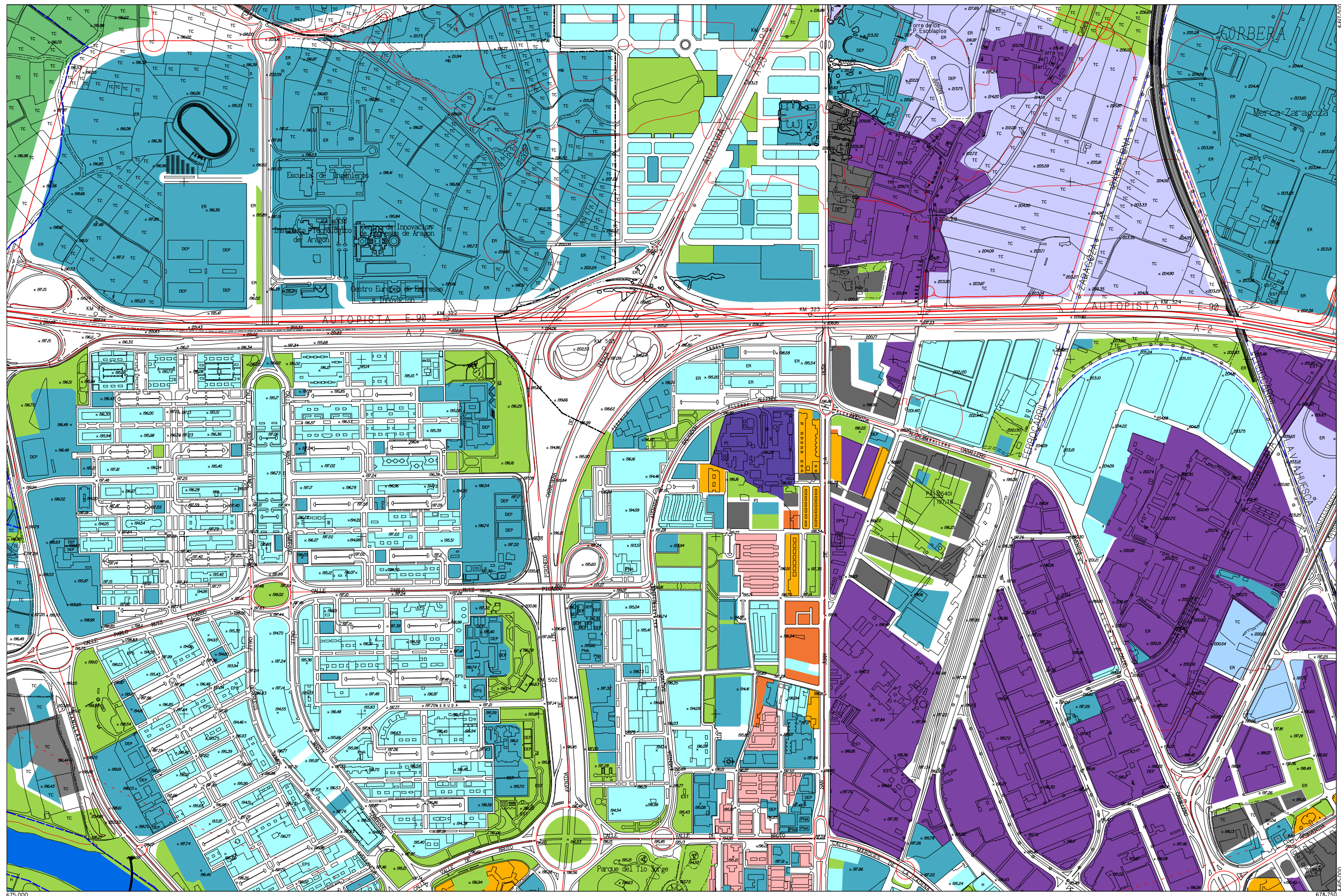
- Áreas de la Defensa
- Patrimonio Cultural
- Transición al Ebro
- Vías Pecuarias
- Vial
- Ferrocarril
- Límite Servidumbre Aeronáutica

- Zona verde
- Equipamiento
- Terminales de Transporte y Actividades Logísticas
- Caminos

DIVISIÓN DE HOJAS

20	21	22
29	30	31
38	39	40

ESTRUCTURA URBANÍSTICA



DICIEMBRE 2007

675.000

678.750

Zaragoza

AYUNTAMIENTO

SUELO URBANO

- A 1
- A 2
- A 3
- A 4
- B

SUELO URBANIZABLE

- Residencial
- Usos Productivos

PLANEAMIENTO RECOGIDO

- Residencial
- Otros Usos

**SUELO NO URBANIZABLE
GENÉRICO**

- Cuevas
- Tratamiento Residuos
- Núcleos Rurales Tradicionales

**SUELO NO URBANIZABLE
ESPECIAL**

- Sotos y Riberas
- Otros Espacios
- Cauces y Canales
- Masas Arbóreas
- Repoblación Forestal

- Vaguadas y Barrancos
- Suelo Estepario
- Huerta Honda
- Regadío Alto
- Secano Tradicional
- Vales

- Áreas de la Defensa
- Patrimonio Cultural
- Transición al Ebro
- Vías Pecuarias
- Vial
- Ferrocarril
- Límite Servidumbre Aeronáutica

- Zona verde
- Equipamiento
- Terminales de Transporte y Actividades Logísticas
- Caminos

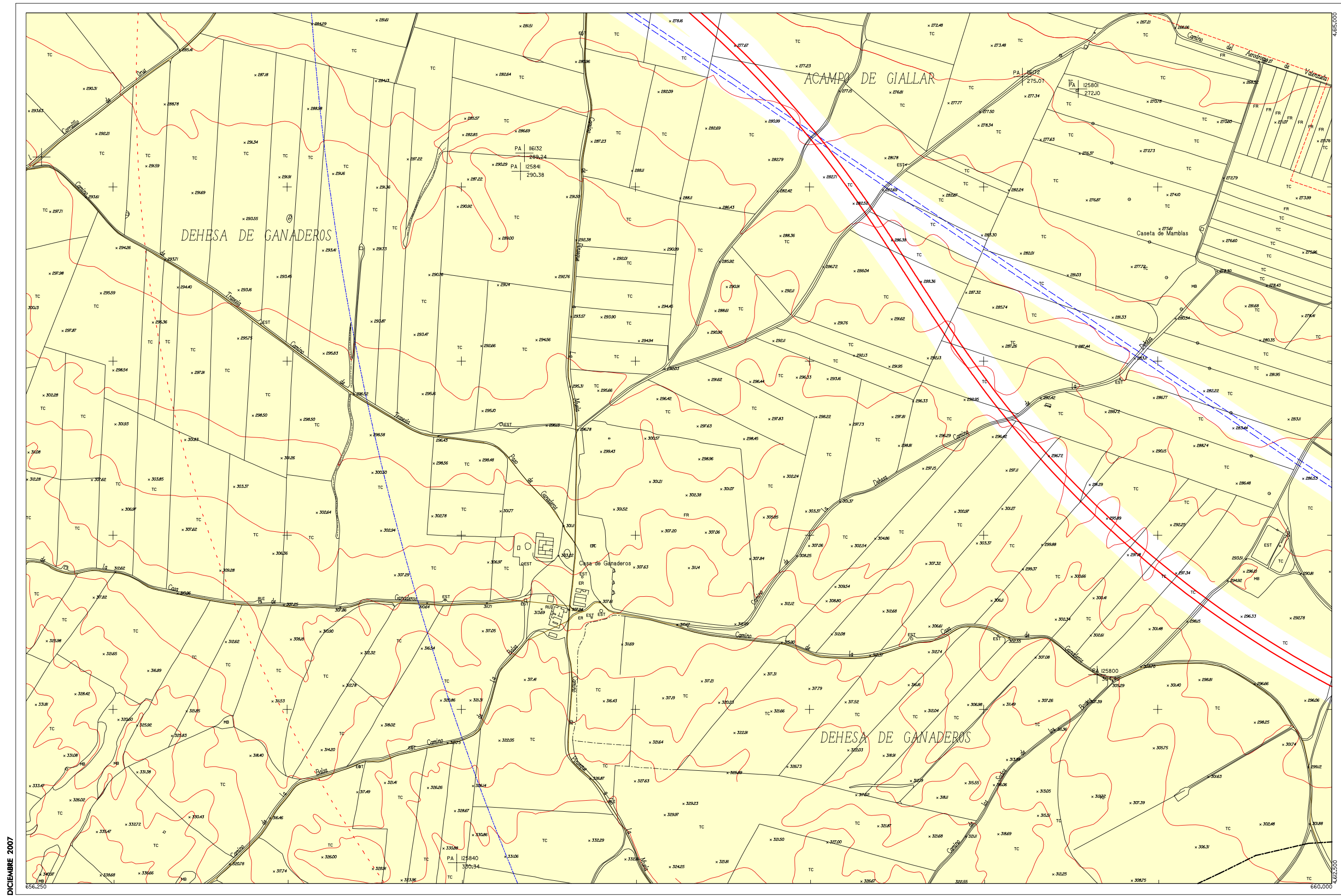
DIVISIÓN DE HOJAS		
21	22	23
30	31	32
39	40	41

ESTRUCTURA URBANÍSTICA

PLAN GENERAL DE ORDENACIÓN URBANA DE ZARAGOZA

0 100 200 400 m

ESCALA 1/10.000



DICIEMBRE 2007



Zaragoza
AYUNTAMIENTO

SUELO URBANO

A 1	C
A 2	D
A 3	E
A 4	A 6, H
B	Áreas F y G
	Áreas K

SUELO URBANIZABLE

Residencial
Usos Productivos
PLANEAMIENTO RECOGIDO
Residencial
Otros Usos

SUELO NO URBANIZABLE

GENÉRICO

Cuevas
Tratamiento Residuos
Núcleos Rurales Tradicionales

ESPECIAL

Sotos y Riberas
Otros Espacios
Cauces y Canales
Masas Arbóreas
Repoblación Forestal

Vaguadas y Barrancos
Suelo Estepario
Huerta Honda
Regadío Alto
Secano Tradicional
Vales

Áreas de la Defensa

Patrimonio Cultural
Transición al Ebro
Vías Pecuarias
Vial
Ferrocarril
Límite Servidumbre Aeronáutica

Zona verde

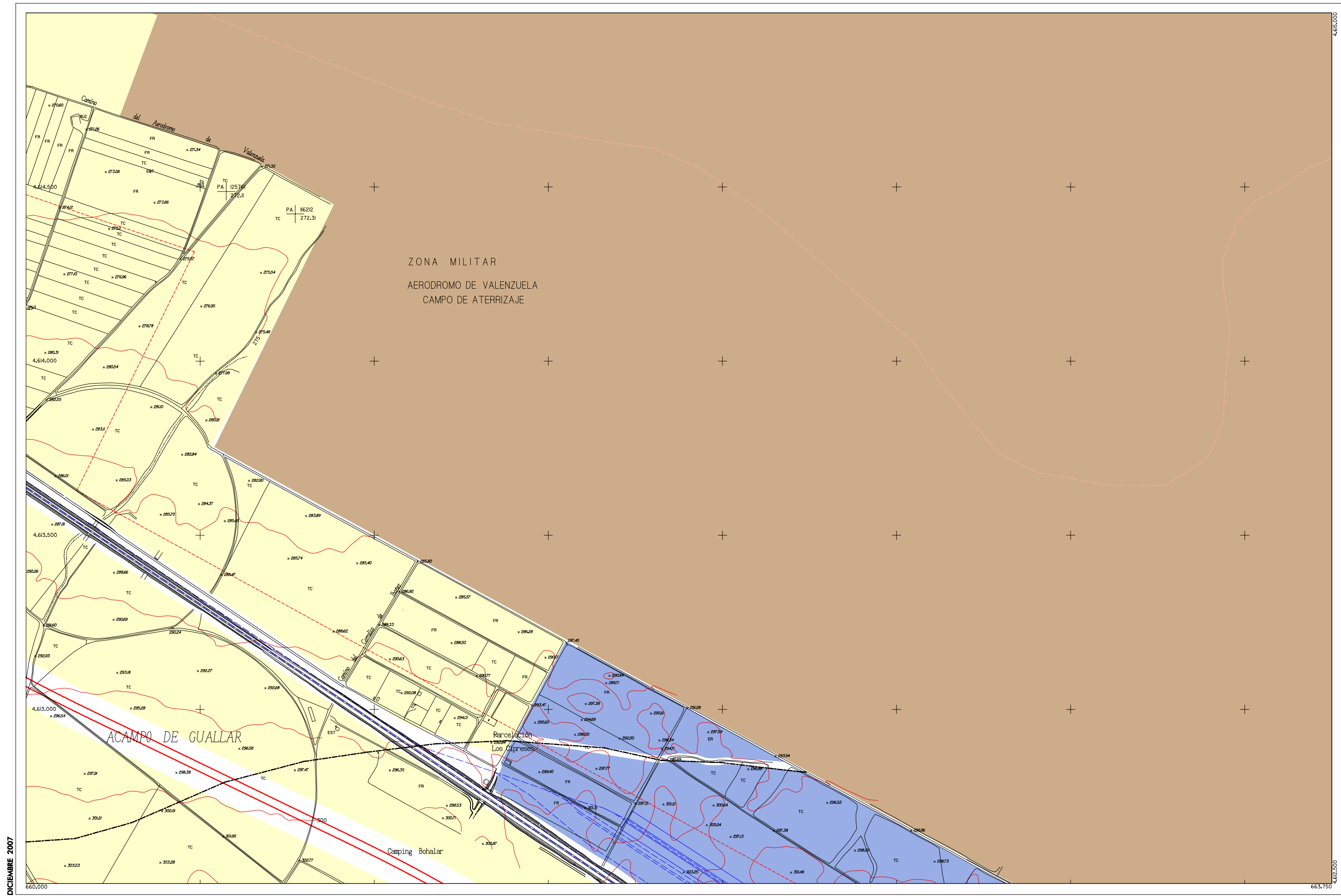
Equipamiento
Terminales de Transporte y Actividades Logísticas
Caminos

DIVISIÓN DE HOJAS

-	26	27
-	35	36
-	44	45

ESTRUCTURA URBANÍSTICA

0 100 200 400 m ESCALA 1/10.000



DICIEMBRE 2007



- SUELO URBANO**
- A 1
 - A 2
 - A 3
 - A 4
 - B
 - C
 - D
 - E
 - A 6, H
 - Áreas F y G
 - Áreas K

- SUELO URBANIZABLE**
- Residencial
 - Usos Productivos
 - PLANEAMIENTO RECOGIDO
 - Residencial
 - Otros Usos

- SUELO NO URBANIZABLE**
- GENÉRICO**
- Cuevas
 - Tratamiento Residuos
 - Núcleos Rurales Tradicionales

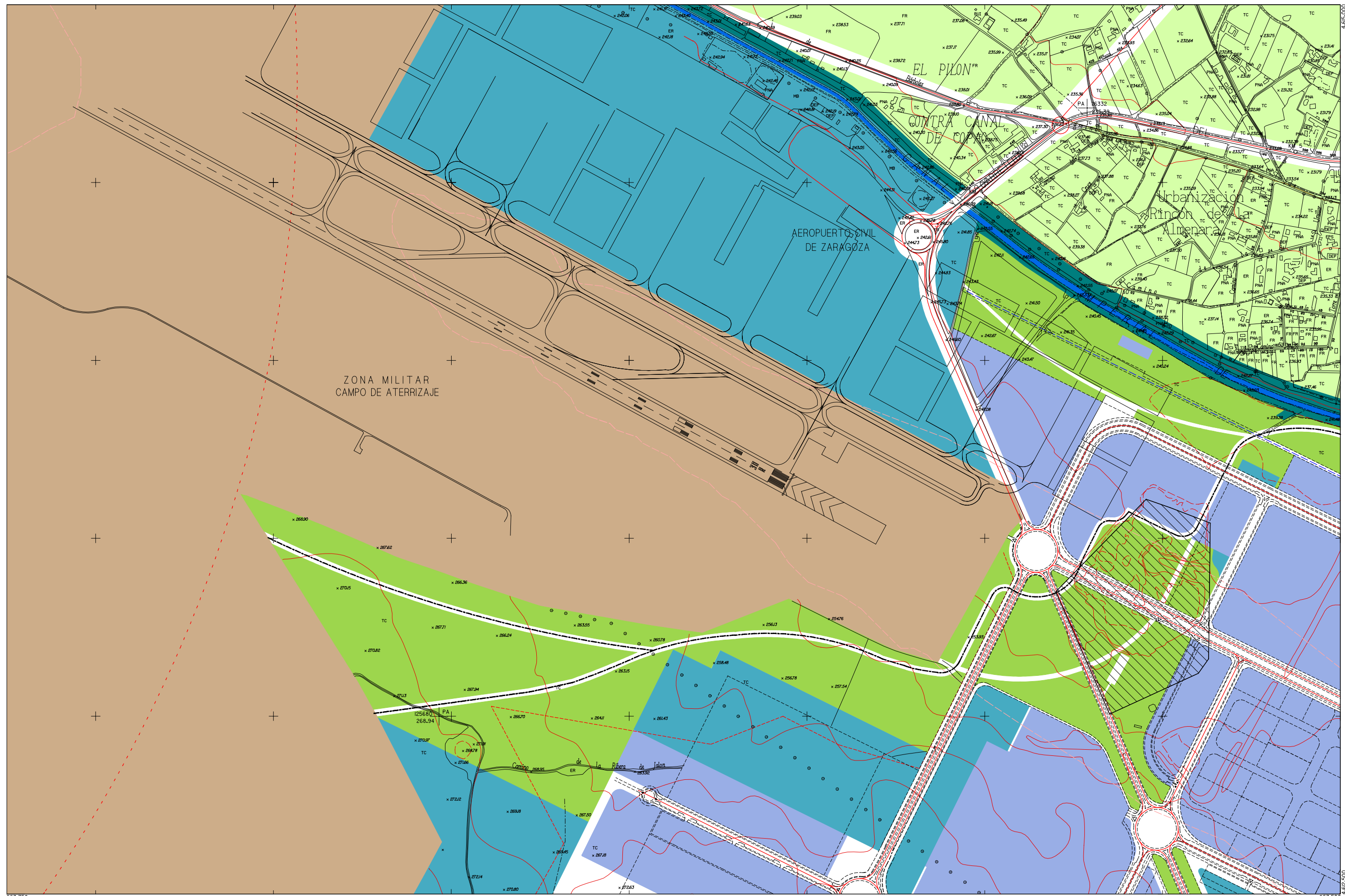
- ESPECIAL**
- Sotos y Riberas
 - Otros Espacios
 - Cauces y Canales
 - Masas Arbóreas
 - Repoblación Forestal

- Vaguadas y Barrancos
- Suelo Estepario
- Huerta Honda
- Regadío Alto
- Secano Tradicional
- Vales

- Áreas de la Defensa
- Patrimonio Cultural
- Transición al Ebro
- Vías Pecuarias
- Vial
- Ferrocarril
- Límite Servidumbre Aeronáutica

- Zona verde
- Equipamiento
- Terminales de Transporte y Actividades Logísticas
- Camino

DIVISIÓN DE HOJAS		
26	27	28
35	36	37
44	45	46



663.750

667.500

Zaragoza
AYUNTAMIENTO

SUELO URBANO

- A 1
- A 2
- A 3
- A 4
- B
- C
- D
- E
- A 6, H
- Áreas F y G
- Áreas K

SUELO URBANIZABLE

- Residencial
- Usos Productivos

PLANEAMIENTO RECOGIDO

- Residencial
- Otros Usos

SUELO NO URBANIZABLE GENÉRICO

- Cuevas
- Tratamiento Residuos
- Núcleos Rurales Tradicionales

SUELO NO URBANIZABLE ESPECIAL

- Sotos y Riberas
- Otros Espacios
- Cauces y Canales
- Masas Arbóreas
- Repoblación Forestal
- Vaguadas y Barrancos
- Suelo Estepario
- Huerta Honda
- Regadío Alto
- Secano Tradicional
- Vales

Áreas de la Defensa

- Patrimonio Cultural
- Transición al Ebro
- Vías Pecuarias
- Vial
- Ferrocarril
- Límite Servidumbre Aeronáutica

Zona verde

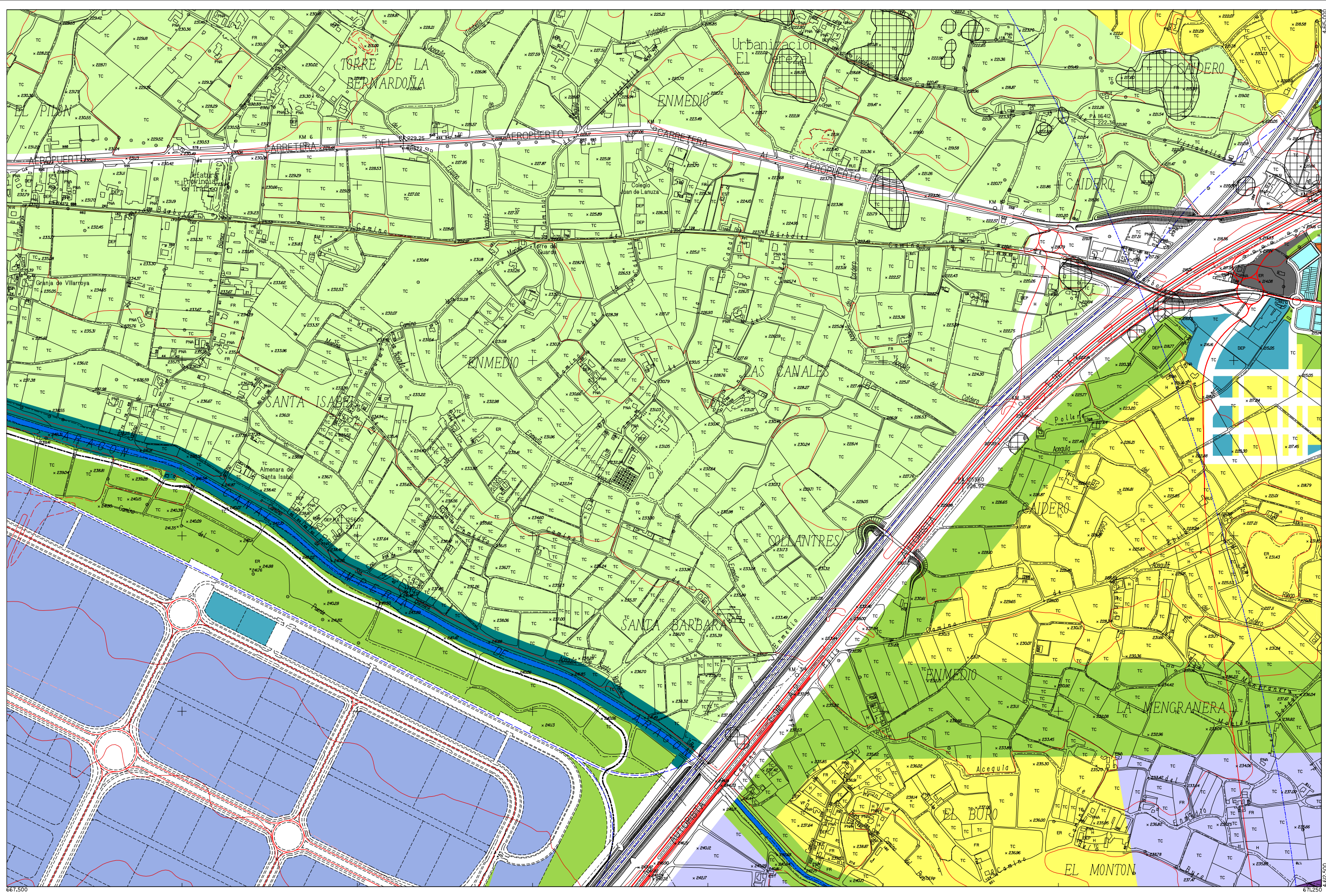
- Equipamiento
- Terminales de Transporte y Actividades Logísticas
- Caminos

DIVISIÓN DE HOJAS

27	28	29
36	37	38
45	46	47

37

ESTRUCTURA URBANÍSTICA



DICIEMBRE 2007

667.500

671.250



Zaragoza
AYUNTAMIENTO

- SUELO URBANO**
- A 1
 - A 2
 - A 3
 - A 4
 - B
 - C
 - D
 - E
 - A 6, H
 - Áreas F y G
 - Áreas K

- SUELO URBANIZABLE**
- Residencial
 - Usos Productivos
- PLANEAMIENTO RECOGIDO**
- Residencial
 - Otros Usos

- SUELO NO URBANIZABLE**
GENÉRICO
- Cuevas
 - Tratamiento Residuos
 - Núcleos Rurales Tradicionales

- ESPECIAL**
- Sotos y Riberas
 - Otros Espacios
 - Cauces y Canales
 - Masas Arbóreas
 - Repoblación Forestal

- Vaguadas y Barrancos
- Suelo Estepario
- Regadío Alto
- Secano Tradicional
- Vales

- Áreas de la Defensa
- Patrimonio Cultural
- Transición al Ebro
- Vías Pecuarias
- Vial
- Ferrocarril
- Límite Servidumbre Aeronáutica

- Zona verde
- Equipamiento
- Terminales de Transporte y Actividades Logísticas
- Caminos

DIVISIÓN DE HOJAS

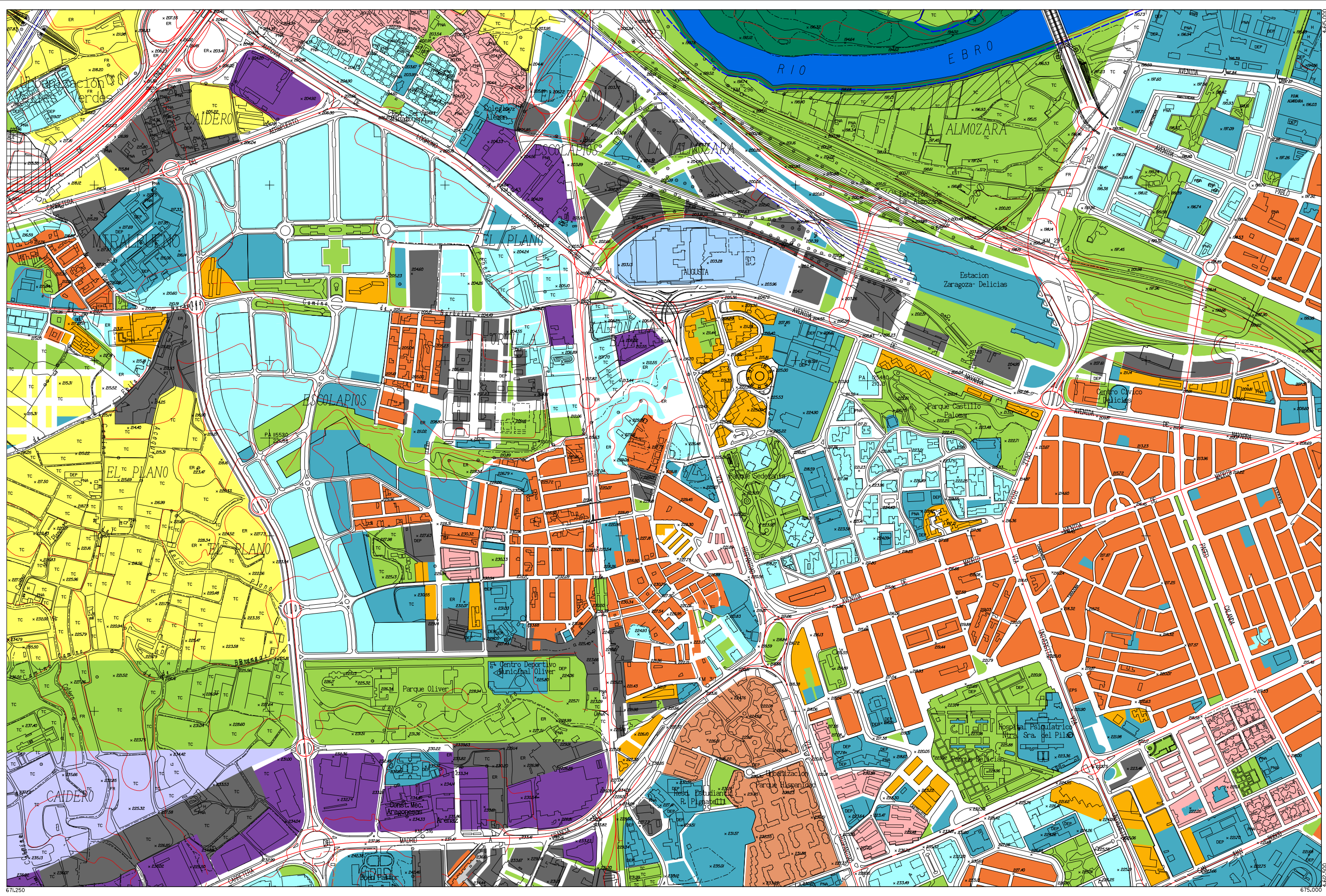
28	29	30
37	38	39
46	47	48

ESTRUCTURA URBANÍSTICA

PLAN GENERAL DE ORDENACIÓN URBANA DE ZARAGOZA

0 100 200 400 m

ESCALA 1/10.000



DICIEMBRE 2007



Zaragoza
AYUNTAMIENTO

SUELO URBANO

A 1	C
A 2	D
A 3	E
A 4	A 6, H
B	Áreas F y G
	Áreas K

SUELO URBANIZABLE

Residencial
Usos Productivos
PLANEAMIENTO RECOGIDO
Residencial
Otros Usos

SUELO NO URBANIZABLE GÉNÉRICO

Cuevas
Tratamiento Residuos
Núcleos Rurales Tradicionales

SUELO NO URBANIZABLE ESPECIAL

Sotos y Riberas
Otros Espacios
Cauces y Canales
Masas Arbóreas
Repoblación Forestal

Vaguadas y Barrancos
Suelo Estepario
Huerta Honda
Regadío Alto
Secano Tradicional
Vales

Áreas de la Defensa
Patrimonio Cultural
Transición al Ebro
Vías Pecuarias
Vial
Ferrocarril
Límite Servidumbre Aeronáutica

Zona verde
Equipamiento
Terminales de Transporte y Actividades Logísticas
Caminos

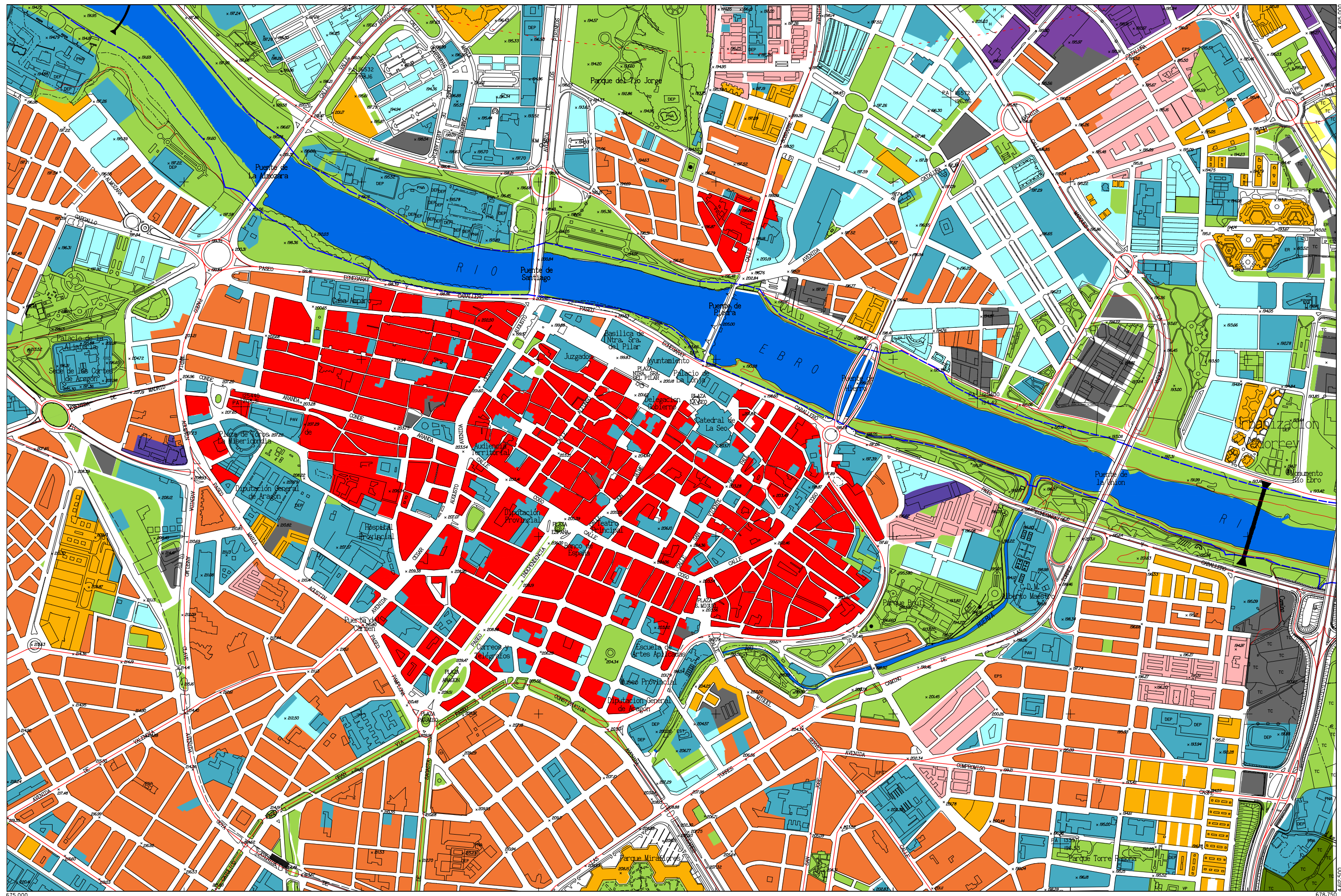
DIVISIÓN DE HOJAS

29	30	31
38	39	40
47	48	49

ESTRUCTURA URBANÍSTICA

PLAN GENERAL DE ORDENACIÓN URBANA DE ZARAGOZA

0 100 200 400 m ESCALA 1/10.000



DICIEMBRE 2007

675,000

678,750

Zaragoza

AYUNTAMIENTO

SUELO URBANO

- A 1
- A 2
- A 3
- A 4
- B
- C
- D
- E
- A 6, H
- Áreas F y G
- Áreas K

SUELO URBANIZABLE

- Residencial
- Usos Productivos

PLANEAMIENTO RECOGIDO

- Residencial
- Otros Usos

SUELO NO URBANIZABLE

GENÉRICO

- Cuevas
- Tratamiento Residuos
- Núcleos Rurales Tradicionales

ESPECIAL

- Sotos y Riberas
- Otros Espacios
- Cauces y Canales
- Masas Arbóreas
- Repoblación Forestal
- Vaguadas y Barrancos
- Suelo Estepario
- Huerta Honda
- Regadío Alto
- Secano Tradicional
- Vales

- Áreas de la Defensa
- Patrimonio Cultural
- Transición al Ebro
- Vías Pecuarias
- Vial
- Ferrocarril
- Límite Servidumbre Aeronáutica

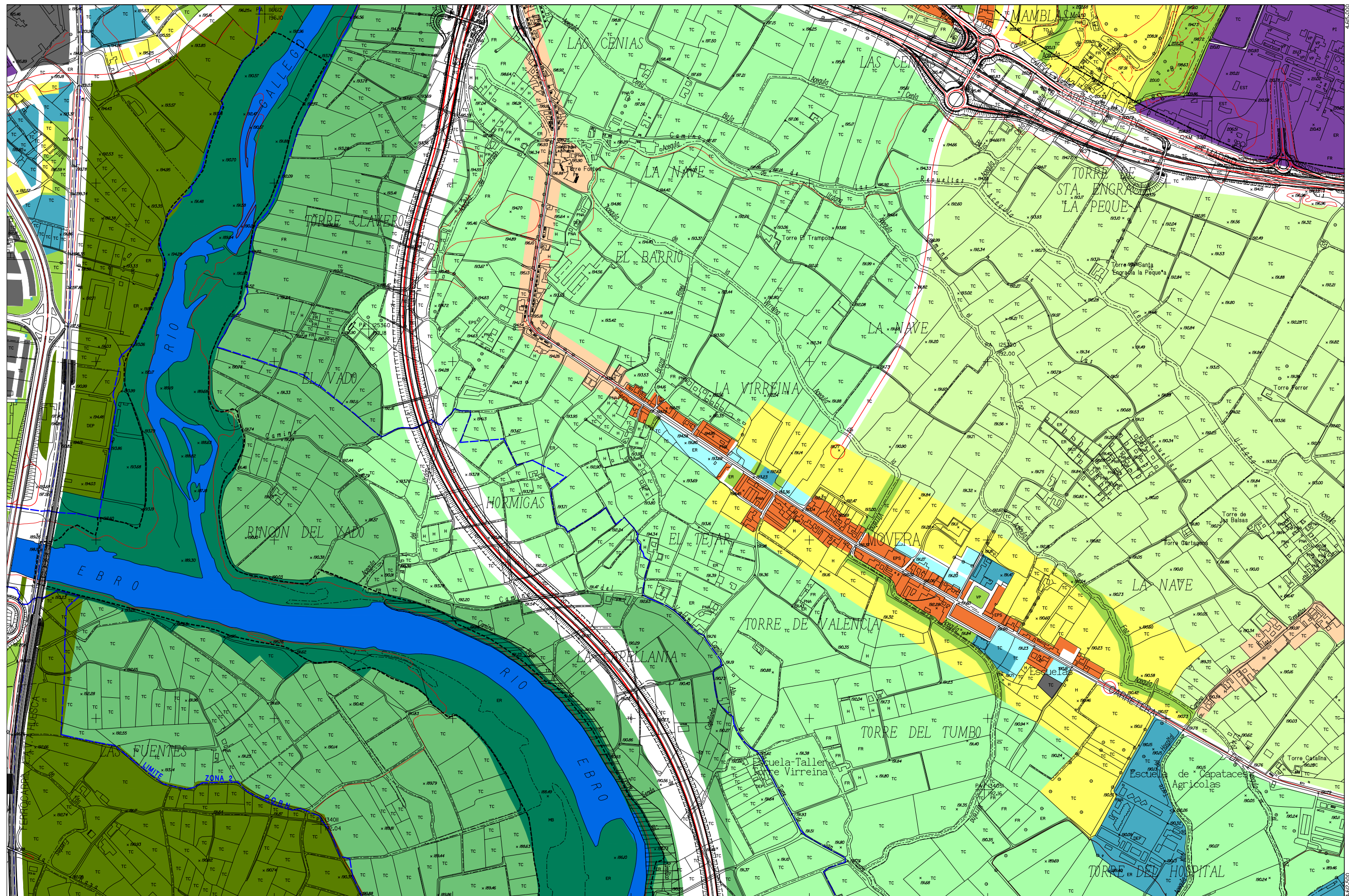
- Zona verde
- Equipamiento
- Terminales de Transporte y Actividades Logísticas
- Caminos

DIVISIÓN DE HOJAS

30	31	32
39	40	41
48	49	50

ESTRUCTURA URBANÍSTICA

40



DICIEMBRE 2007

678.750

682.500



Zaragoza
AYUNTAMIENTO

- SUELO URBANO**
- A 1
 - A 2
 - A 3
 - A 4
 - B
 - C
 - D
 - E
 - A 6, H
 - Áreas F y G
 - Áreas K

- SUELO URBANIZABLE**
- Residencial
 - Usos Productivos
- PLANEAMIENTO RECOGIDO**
- Residencial
 - Otros Usos

- SUELO NO URBANIZABLE**
- GENÉRICO**
- Cuevas
 - Tratamiento Residuos
 - Núcleos Rurales Tradicionales

- ESPECIAL**
- Sotos y Riberas
 - Otros Espacios
 - Cauces y Canales
 - Masas Arbóreas
 - Repoblación Forestal

- Vaguadas y Barrancos
- Suelo Estepario
- Huerta Honda
- Regadío Alto
- Secano Tradicional
- Vales

- Áreas de la Defensa
- Patrimonio Cultural
- Transición al Ebro
- Vías Pecuarias
- Vial
- Ferrocarril
- Límite Servidumbre Aeronáutica

- Zona verde
- Equipamiento
- Terminales de Transporte y Actividades Logísticas
- Caminos

DIVISIÓN DE HOJAS

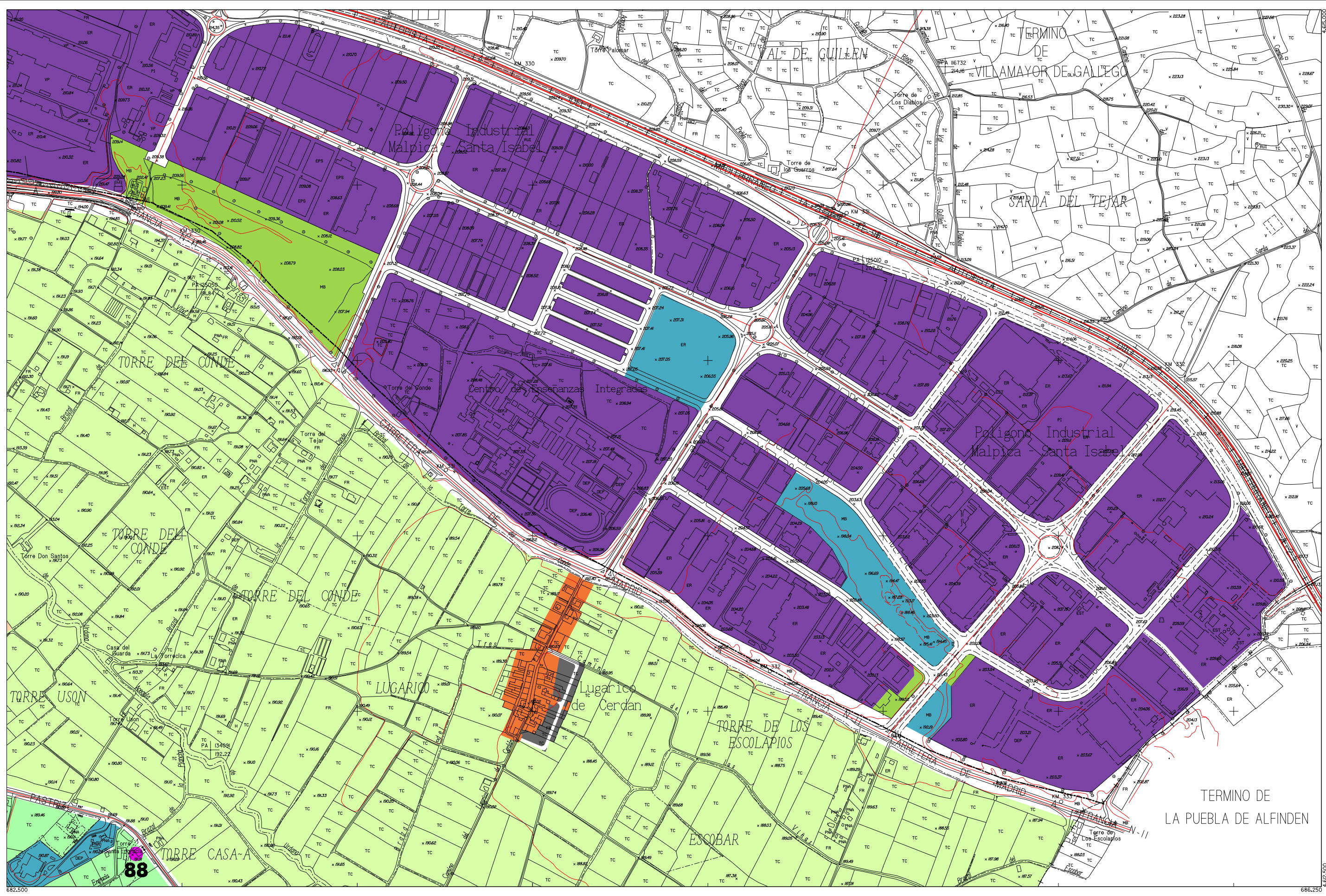
31	32	33
40	41	42
49	50	51

ESTRUCTURA URBANÍSTICA

PLAN GENERAL DE ORDENACIÓN URBANA DE ZARAGOZA

0 100 200 400 m

ESCALA 1/10.000



DICIEMBRE 2007

682.500

686.250



Zaragoza
AYUNTAMIENTO

- SUELO URBANO**
- A 1
 - A 2
 - A 3
 - A 4
 - B
 - C
 - D
 - E
 - A 6, H
 - Áreas F y G
 - Áreas K

- SUELO URBANIZABLE**
- Residencial
 - Usos Productivos
- PLANEAMIENTO RECOGIDO**
- Residencial
 - Otros Usos

- SUELO NO URBANIZABLE**
- GENÉRICO**
- Cuevas
 - Tratamiento Residuos
 - Núcleos Rurales Tradicionales

- ESPECIAL**
- Sotos y Riberas
 - Otros Espacios
 - Cauces y Canales
 - Masas Arbóreas
 - Repoblación Forestal

- Vaguadas y Barrancos
- Suelo Estepario
- Huerta Honda
- Regadio Alto
- Secano Tradicional
- Vales

- Áreas de la Defensa
- Patrimonio Cultural
- Transición al Ebro
- Vías Pecuarias
- Vial
- Ferrocarril
- Límite Servidumbre Aeronáutica

- Zona verde
- Equipamiento
- Terminales de Transporte y Actividades Logísticas
- Caminos

DIVISIÓN DE HOJAS

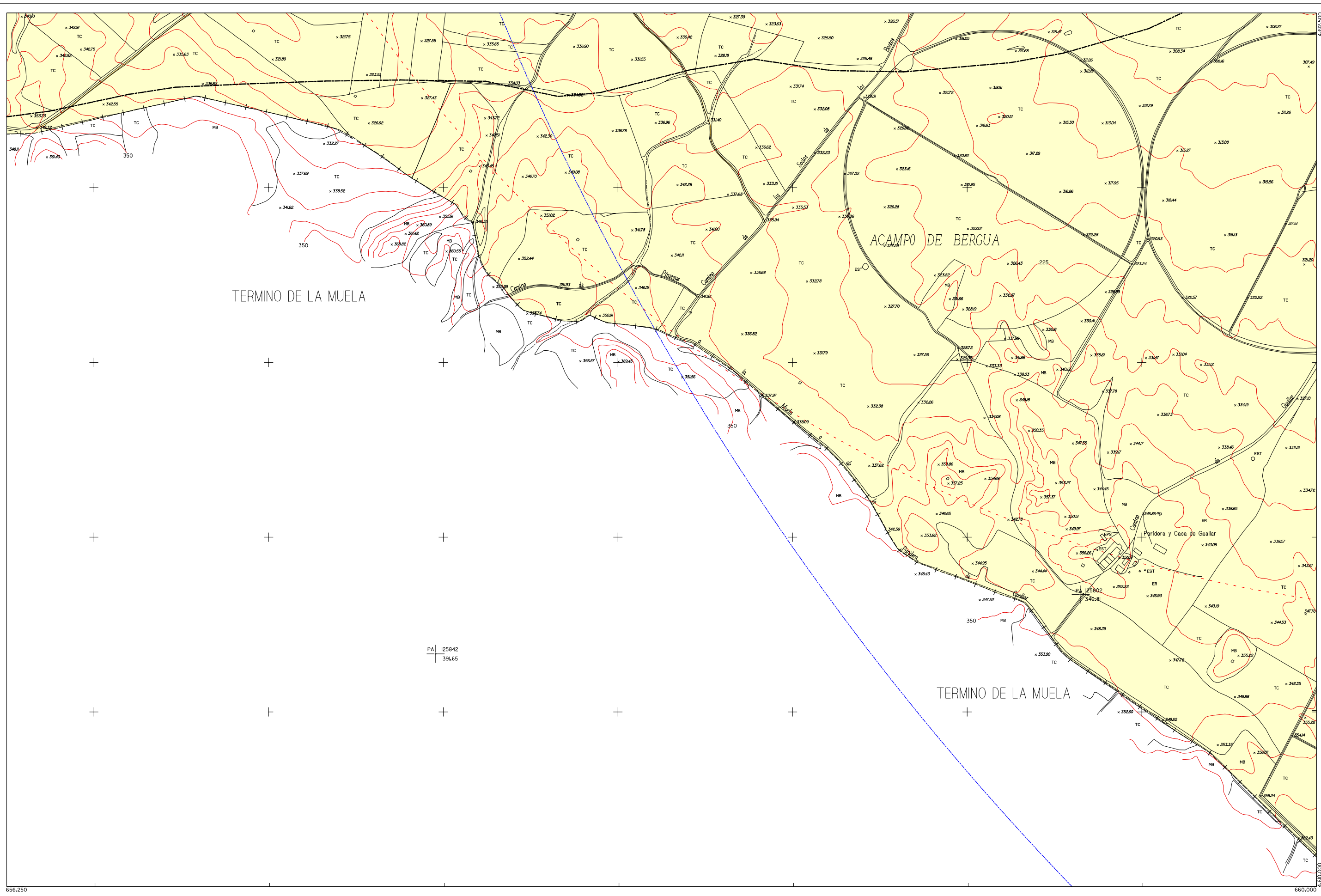
32	33	34
41	42	43
50	51	-

ESTRUCTURA URBANÍSTICA

PLAN GENERAL DE ORDENACIÓN URBANA DE ZARAGOZA

0 100 200 400 m

ESCALA 1/10.000



Zaragoza
AYUNTAMIENTO

SUELO URBANO

A 1	C
A 2	D
A 3	E
A 4	A 6, H
B	Áreas F y G
	Áreas K

SUELO URBANIZABLE

Residencial
Usos Productivos
PLANEAMIENTO RECOGIDO
Residencial
Otros Usos

SUELO NO URBANIZABLE GENÉRICO

Cuevas
Tratamiento Residuos
Núcleos Rurales Tradicionales

SUELO NO URBANIZABLE ESPECIAL

Sotos y Riberas
Otros Espacios
Cauces y Canales
Masas Arbóreas
Repoblación Forestal

Vaguadas y Barrancos
Suelo Estepario
Huerta Honda
Regadío Alto
Secano Tradicional
Vales

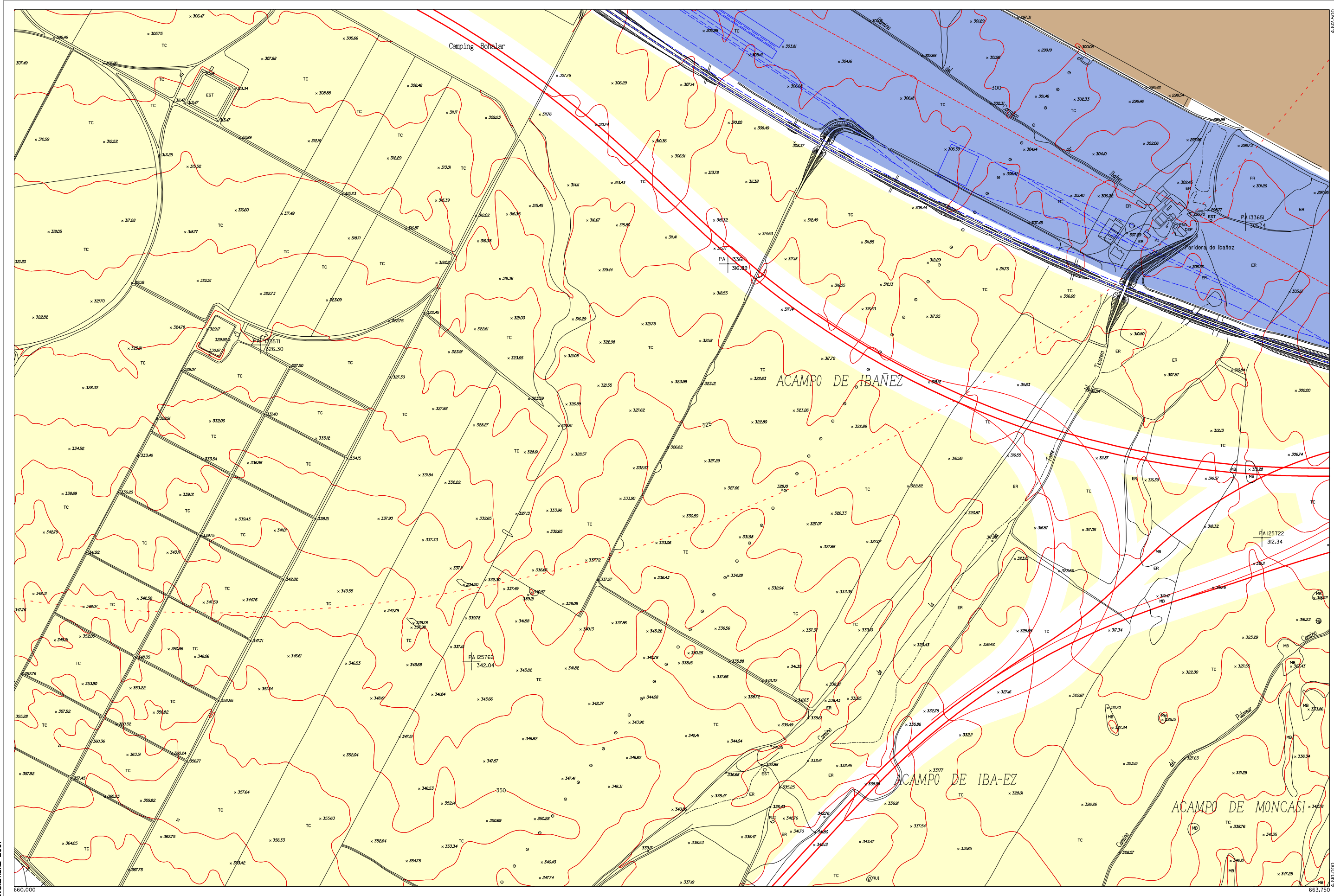
Áreas de la Defensa
Patrimonio Cultural
Transición al Ebro
Vías Pecuarias
Vial
Ferrocarril
Límite Servidumbre Aeronáutica

Zona verde
Equipamiento
Terminales de Transporte y Actividades Logísticas
Caminos

DIVISIÓN DE HOJAS

-	35	36
-	44	45
-	-	52

ESTRUCTURA URBANÍSTICA



DICIEMBRE 2007



Zaragoza
AYUNTAMIENTO

- SUELO URBANO**
- A 1
 - A 2
 - A 3
 - A 4
 - B
 - C
 - D
 - E
 - A 6, H
 - Áreas F y G
 - Áreas K

- SUELO URBANIZABLE**
- Residencial
 - Usos Productivos
- PLANEAMIENTO RECOGIDO**
- Residencial
 - Otros Usos

- SUELO NO URBANIZABLE**
- GENÉRICO**
- Cuevas
 - Tratamiento Residuos
 - Núcleos Rurales Tradicionales

- ESPECIAL**
- Sotos y Riberas
 - Otros Espacios
 - Cauces y Canales
 - Masas Arbóreas
 - Replantación Forestal

- Vaguadas y Barrancos
- Suelo Estepario
- Huerta Honda
- Regadío Alto
- Secano Tradicional
- Vales

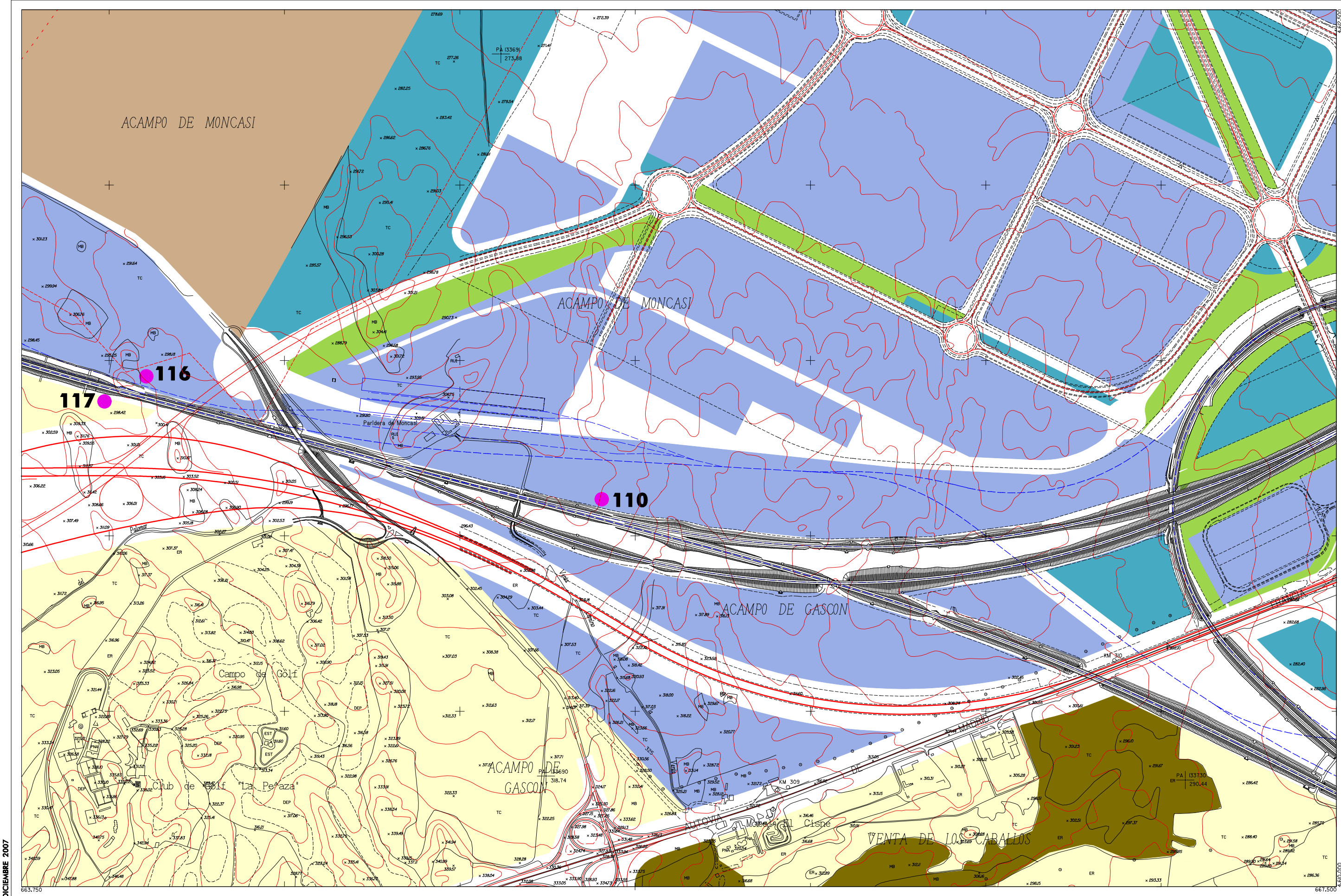
- Áreas de la Defensa**
- Patrimonio Cultural
 - Transición al Ebro
 - Vías Pecuarias
 - Vial
 - Ferrocarril
 - Límite Servidumbre Aeronáutica

- Zona verde**
- Equipamiento
 - Terminales de Transporte y Actividades Logísticas
 - Caminos

DIVISIÓN DE HOJAS

35	36	37
44	45	46
-	52	53

ESTRUCTURA URBANÍSTICA



DICIEMBRE 2007



Zaragoza
AYUNTAMIENTO

- SUELO URBANO**
- A 1
 - A 2
 - A 3
 - A 4
 - B
 - C
 - D
 - E
 - A 6, H
 - Áreas F y G
 - Áreas K

- SUELO URBANIZABLE**
- Residencial
 - Usos Productivos
- PLANEAMIENTO RECOGIDO**
- Residencial
 - Otros Usos

- SUELO NO URBANIZABLE GENÉRICO**
- Cuevas
 - Tratamiento Residuos
 - Núcleos Rurales Tradicionales

- SUELO NO URBANIZABLE ESPECIAL**
- Sotos y Riberas
 - Otros Espacios
 - Cauces y Canales
 - Masas Arbóreas
 - Replantación Forestal

- Vaguadas y Barrancos
- Suelo Estepario
- Huerta Honda
- Regadío Alto
- Secano Tradicional
- Vales

- Áreas de la Defensa
- Patrimonio Cultural
- Transición al Ebro
- Vías Pecuarias
- Vial
- Ferrocarril
- Límite Servidumbre Aeronáutica

- Zona verde
- Equipamiento
- Terminales de Transporte y Actividades Logísticas
- Caminos

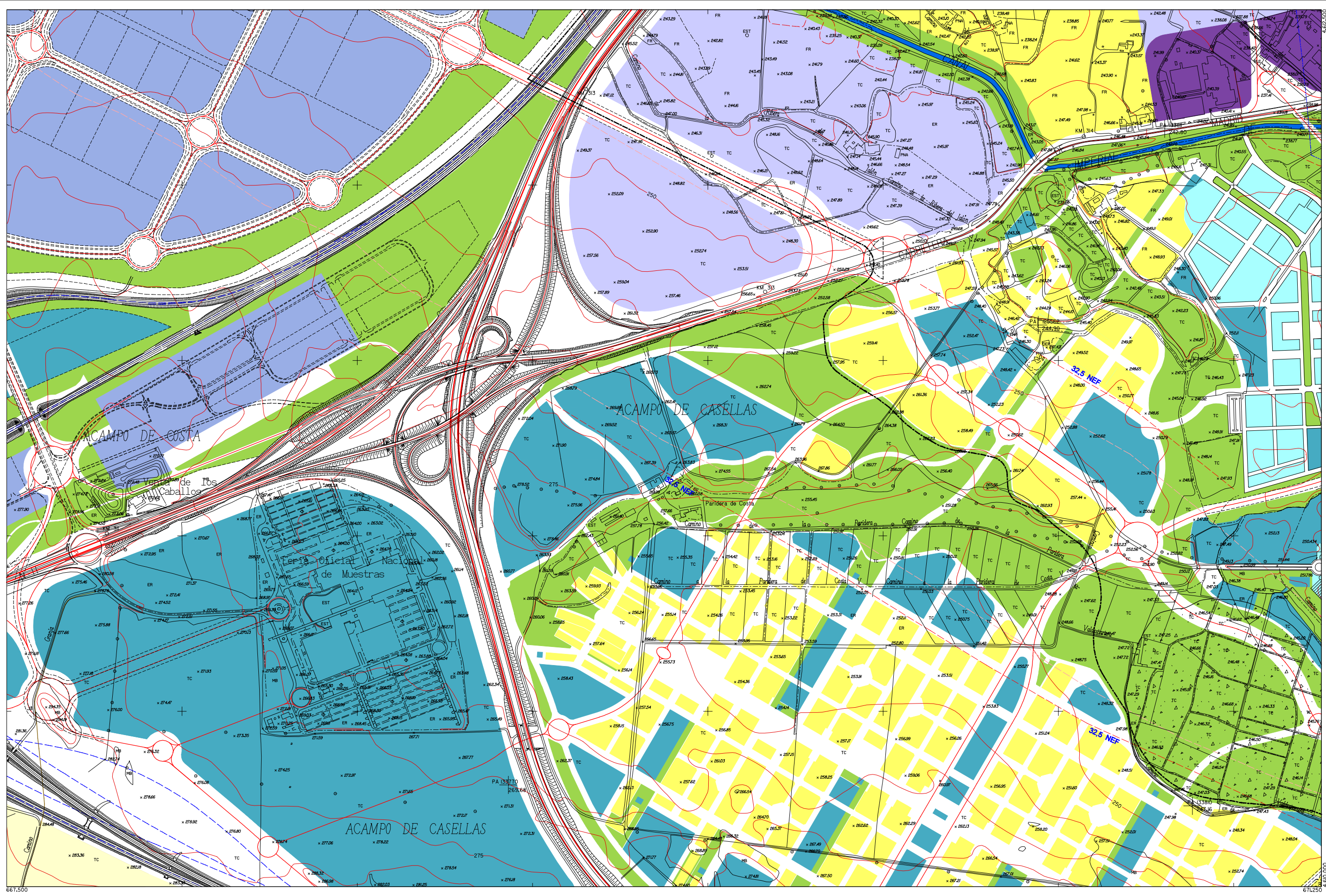
DIVISIÓN DE HOJAS

36	37	38
45	46	47
52	53	54

ESTRUCTURA URBANÍSTICA

PLAN GENERAL DE ORDENACIÓN URBANA DE ZARAGOZA

0 100 200 400 m ESCALA 1/10.000



DICIEMBRE 2007

667.500

671.250

Zaragoza

AYUNTAMIENTO

SUELO URBANO

- A 1
- A 2
- A 3
- A 4
- B
- C
- D
- E
- A 6, H
- Áreas F y G
- Áreas K

SUELO URBANIZABLE

- Residencial
- Usos Productivos

PLANEAMIENTO RECOGIDO

- Residencial
- Otros Usos

SUELO NO URBANIZABLE GENÉRICO

- Cuevas
- Tratamiento Residuos
- Núcleos Rurales Tradicionales

SUELO NO URBANIZABLE ESPECIAL

- Sotos y Riberas
- Otros Espacios
- Cauces y Canales
- Masas Arbóreas
- Reposición Forestal

- Vaguadas y Barrancos
- Suelo Estepario
- Huerta Honda
- Regadío Alto
- Secano Tradicional
- Vales

- Áreas de la Defensa
- Patrimonio Cultural
- Transición al Ebro
- Vías Pecuarias
- Vial
- Ferrocarril
- Límite Servidumbre Aeronáutica

- Zona verde
- Equipamiento
- Terminales de Transporte y Actividades Logísticas
- Caminos

DIVISIÓN DE HOJAS

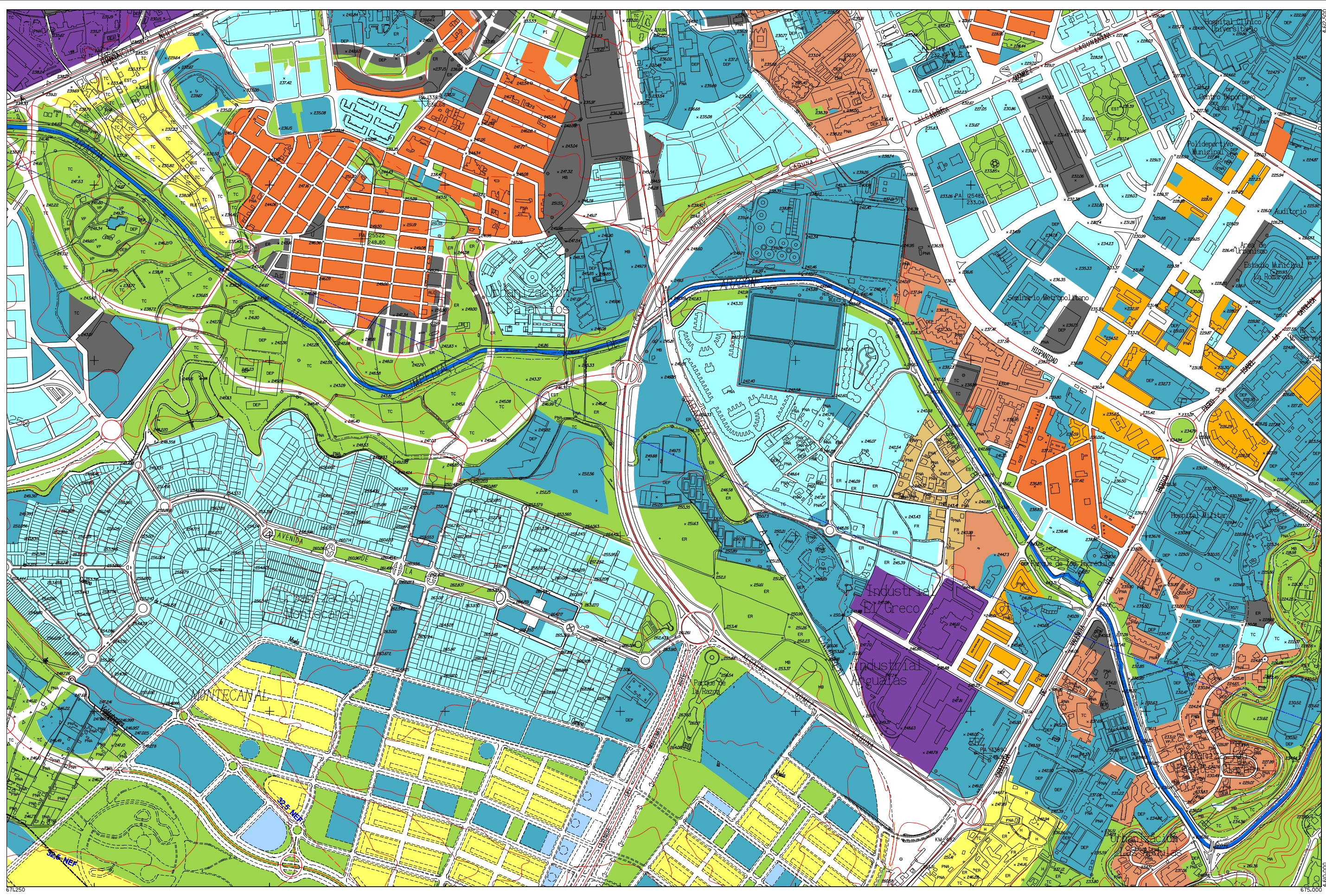
37	38	39
46	47	48
53	54	55

47

ESTRUCTURA URBANÍSTICA

PLAN GENERAL DE ORDENACIÓN URBANA DE ZARAGOZA

0 100 200 400 m
ESCALA 1/10.000



Zaragoza
AYUNTAMIENTO

SUELO URBANO

A 1	C
A 2	D
A 3	E
A 4	A 6, H
B	Áreas F y G
	Áreas K

SUELO URBANIZABLE

Residencial
Usos Productivos
PLANEAMIENTO RECOGIDO
Residencial
Otros Usos

SUELO NO URBANIZABLE GENÉRICO

Cuevas
Tratamiento Residuos
Núcleos Rurales Tradicionales

SUELO NO URBANIZABLE ESPECIAL

Sotos y Riberas
Otros Espacios
Cauces y Canales
Masas Arbóreas
Repoblación Forestal

Vaguadas y Barrancos
Suelo Estepario
Huerta Honda
Regadío Alto
Secano Tradicional
Vales

Áreas de la Defensa
Patrimonio Cultural
Transición al Ebro
Vías Pecuarias
Vial
Ferrocarril
Límite Servidumbre Aeronáutica

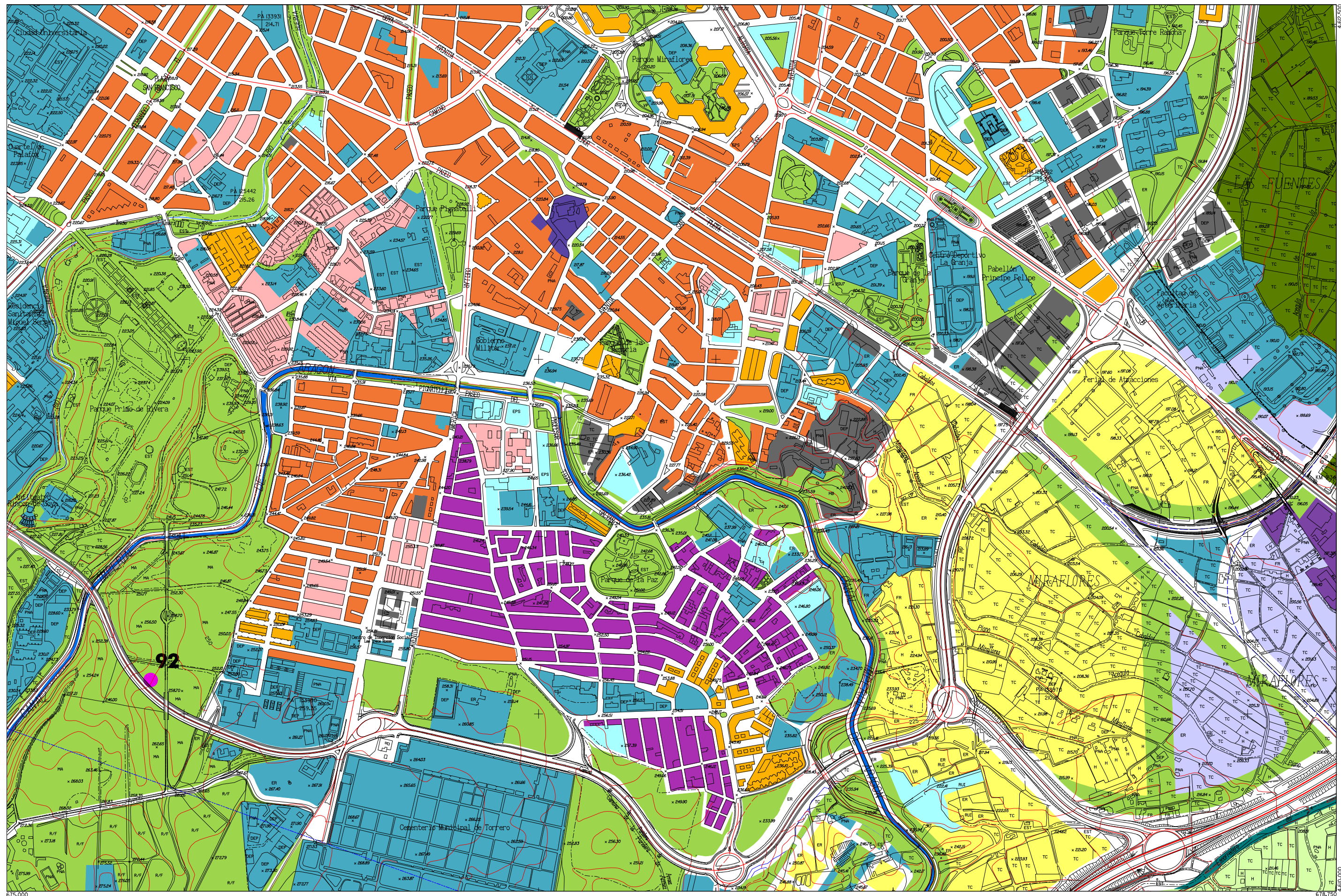
Zona verde
Equipamiento
Terminales de Transporte y Actividades Logísticas
Caminos

DIVISIÓN DE HOJAS

38	39	40
47	48	49
54	55	56

ESTRUCTURA URBANÍSTICA

PLAN GENERAL DE ORDENACIÓN URBANA DE ZARAGOZA



DICIEMBRE 2007

675.000

678.750



Zaragoza
AYUNTAMIENTO

- SUELO URBANO**
- A 1
 - A 2
 - A 3
 - A 4
 - B
 - C
 - D
 - E
 - A 6, H
 - Áreas F y G
 - Áreas K

- SUELO URBANIZABLE**
- Residencial
 - Usos Productivos
- PLANEAMIENTO RECOGIDO**
- Residencial
 - Otros Usos

- SUELO NO URBANIZABLE**
- GENÉRICO**
- Cuevas
 - Tratamiento Residuos
 - Núcleos Rurales Tradicionales
- ESPECIAL**
- Sotos y Riberas
 - Otros Espacios
 - Cauces y Canales
 - Masas Arbóreas
 - Reposición Forestal

- Vaguadas y Barrancos
- Suelo Estepario
- Huerta Honda
- Regadio Alto
- Secano Tradicional
- Vales

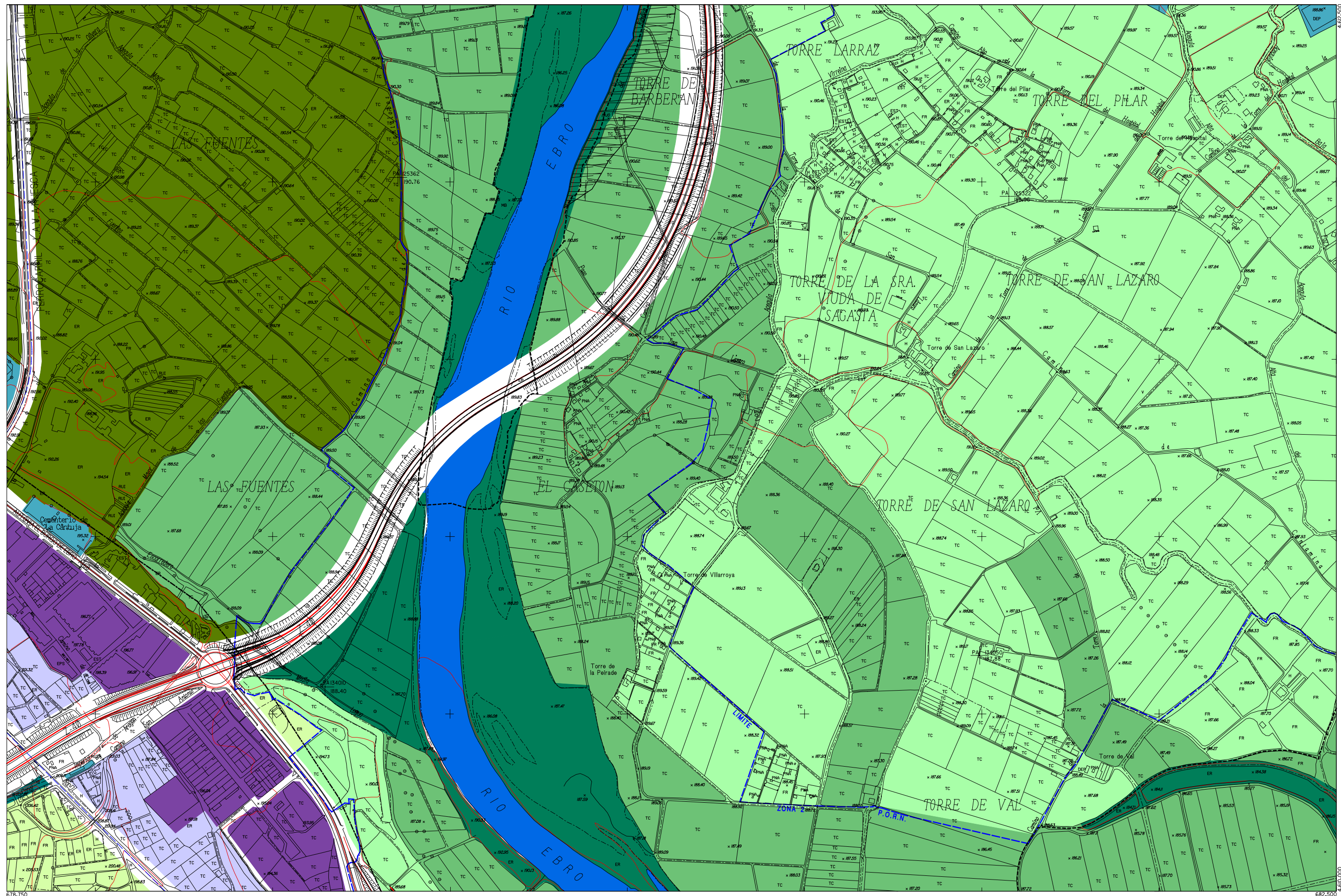
- Áreas de la Defensa
- Patrimonio Cultural
- Transición al Ebro
- Vías Pecuarias
- Vial
- Ferrocarril
- Límite Servidumbre Aeronáutica

- Zona verde
- Equipamiento
- Terminales de Transporte y Actividades Logísticas
- Caminos

DIVISIÓN DE HOJAS

39	40	41
48	49	50
55	56	57

ESTRUCTURA URBANÍSTICA



DICIEMBRE 2007

678.750

682.500



Zaragoza
AYUNTAMIENTO

- SUELO URBANO**
- A 1
 - A 2
 - A 3
 - A 4
 - B
 - C
 - D
 - E
 - A 6, H
 - Áreas F y G
 - Áreas K

- SUELO URBANIZABLE**
- Residencial
 - Usos Productivos
- PLANEAMIENTO RECOGIDO**
- Residencial
 - Otros Usos

- SUELO NO URBANIZABLE**
- GENÉRICO**
- Cuevas
 - Tratamiento Residuos
 - Núcleos Rurales Tradicionales

- ESPECIAL**
- Sotos y Riberas
 - Otros Espacios
 - Cauces y Canales
 - Masas Arbóreas
 - Repoblación Forestal

- Vaguadas y Barrancos
- Suelo Estepario
- Huerta Honda
- Regadío Alto
- Secano Tradicional
- Vales

- Áreas de la Defensa
- Patrimonio Cultural
- Transición al Ebro
- Vías Pecuarias
- Vial
- Ferrocarril
- Límite Servidumbre Aeronáutica

- Zona verde
- Equipamiento
- Terminales de Transporte y Actividades Logísticas
- Caminos

DIVISIÓN DE HOJAS

40	41	42
49	50	51
56	57	58

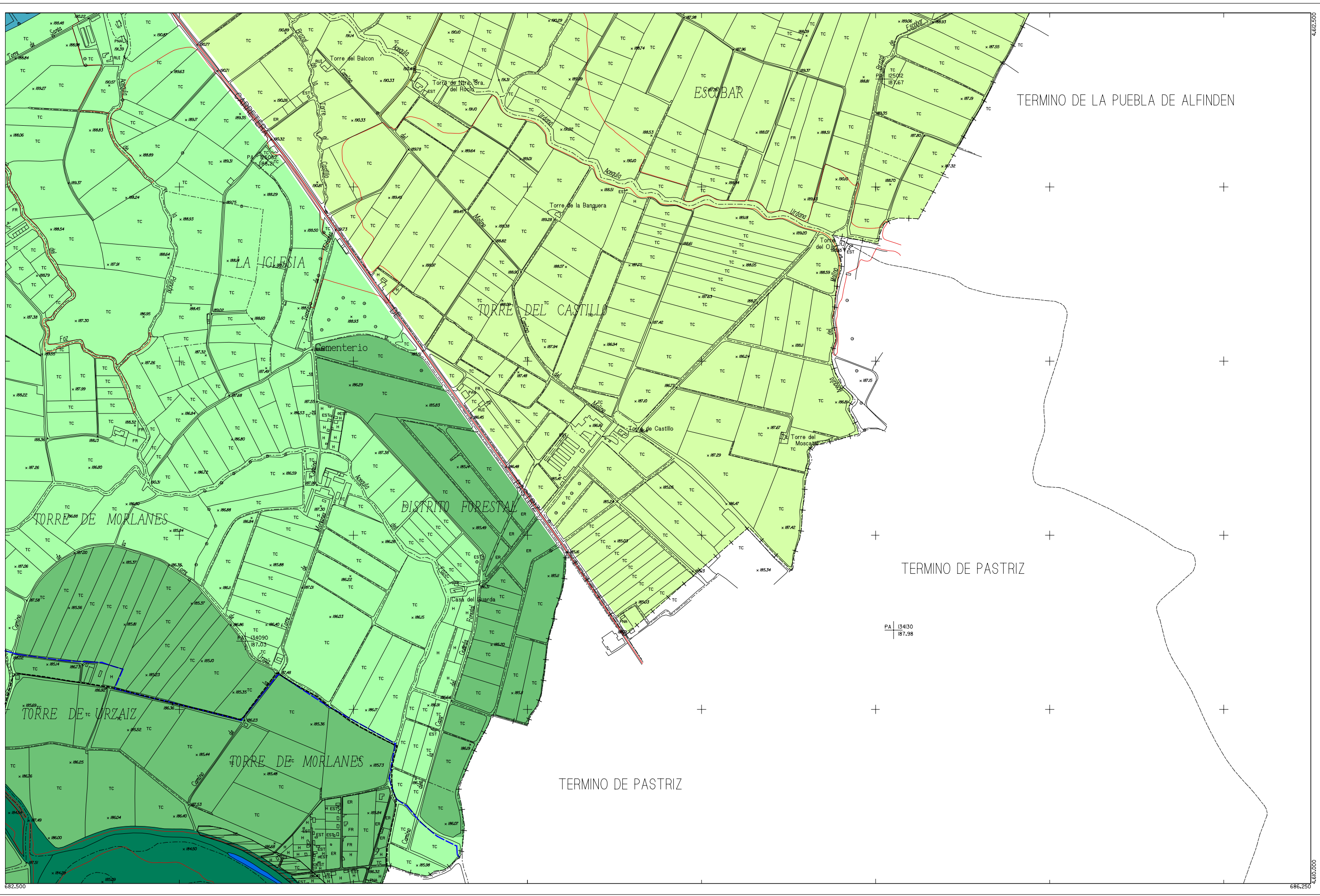
50

ESTRUCTURA URBANÍSTICA

PLAN GENERAL DE ORDENACIÓN URBANA DE ZARAGOZA

0 100 200 400 m

ESCALA 1/10.000



DICIEMBRE 2007



- SUELO URBANO**
- A 1
 - A 2
 - A 3
 - A 4
 - B
 - C
 - D
 - E
 - A 6, H
 - Áreas F y G
 - Áreas K

- SUELO URBANIZABLE**
- Residencial
 - Usos Productivos
- PLANEAMIENTO RECOGIDO**
- Residencial
 - Otros Usos

- SUELO NO URBANIZABLE**
- GENÉRICO**
- Cuevas
 - Tratamiento Residuos
 - Núcleos Rurales Tradicionales
- ESPECIAL**
- Sotos y Riberas
 - Otros Espacios
 - Cauces y Canales
 - Masas Arbóreas
 - Repoblación Forestal

- Vaguadas y Barrancos
- Suelo Estepario
- Huerta Honda
- Regadío Alto
- Secano Tradicional
- Vales

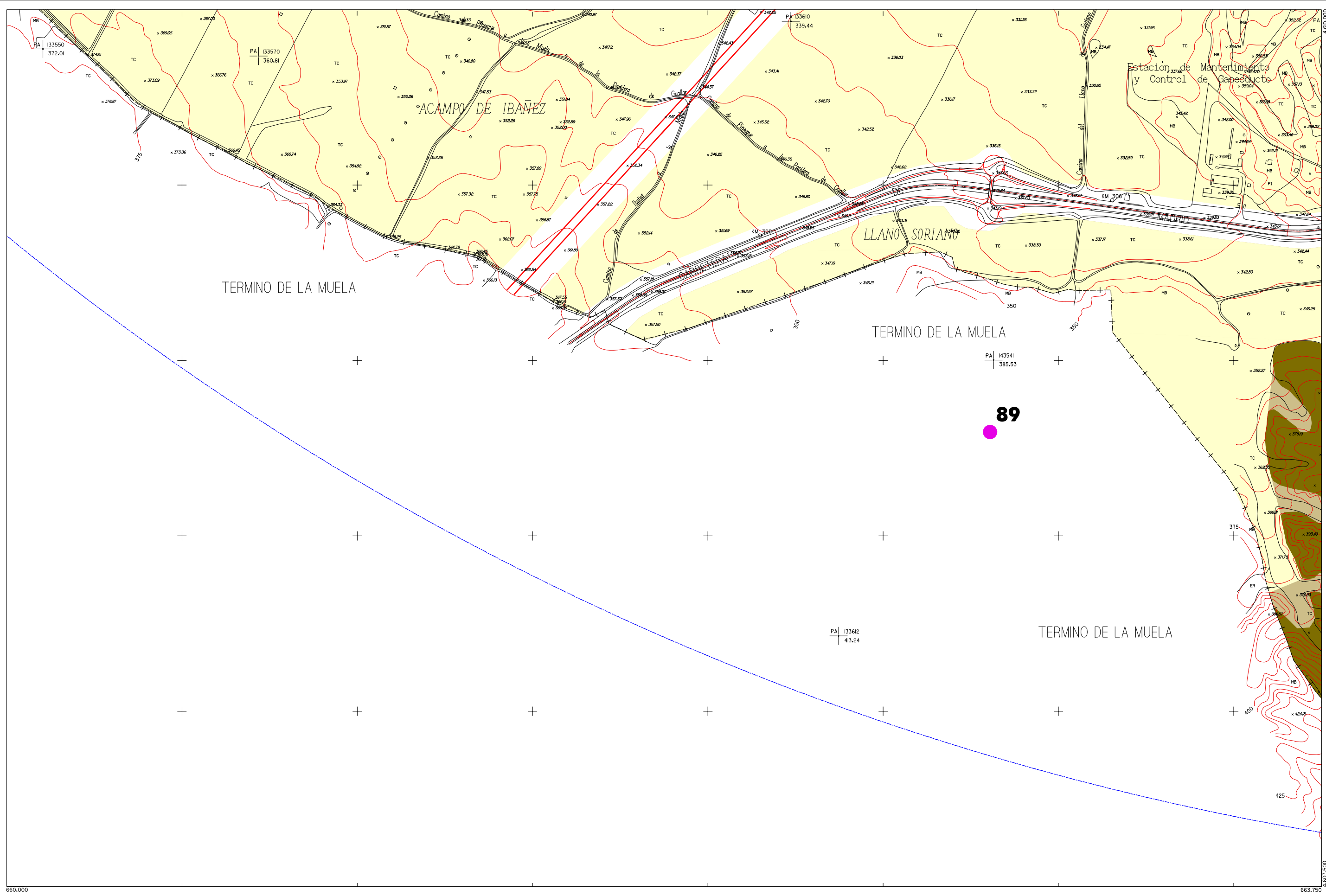
- Áreas de la Defensa
- Patrimonio Cultural
- Transición al Ebro
- Vías Pecuarias
- Vial
- Ferrocarril
- Límite Servidumbre Aeronáutica

- Zona verde
- Equipamiento
- Terminales de Transporte y Actividades Logísticas
- Caminos

DIVISIÓN DE HOJAS

41	42	43
50	51	-
57	58	-

ESTRUCTURA URBANÍSTICA



DICIEMBRE 2007

660,000

663,750

Zaragoza

AYUNTAMIENTO

SUELO URBANO

- A 1
- A 2
- A 3
- A 4
- B

SUELO URBANIZABLE

- Residencial
- Usos Productivos

PLANEAMIENTO RECOGIDO

- Residencial
- Otros Usos

SUELO NO URBANIZABLE

GENÉRICO

- Cuevas
- Tratamiento Residuos
- Núcleos Rurales Tradicionales

ESPECIAL

- Sotos y Riberas
- Otros Espacios
- Cauces y Canales
- Masas Arbóreas
- Repoblación Forestal

- Vaguadas y Barrancos
- Suelo Estepario
- Huerta Honda
- Regadío Alto
- Secano Tradicional
- Vales

- Áreas de la Defensa
- Patrimonio Cultural
- Transición al Ebro
- Vías Pecuarias
- Vial
- Ferrocarril
- Límite Servidumbre Aeronáutica

- Zona verde
- Equipamiento
- Terminales de Transporte y Actividades Logísticas
- Caminos

DIVISIÓN DE HOJAS

44	45	46
-	52	53
-	-	59

ESTRUCTURA URBANÍSTICA

52



DICIEMBRE 2007



<p>SUELO URBANO</p> <ul style="list-style-type: none"> A 1 A 2 A 3 A 4 B 	<p>SUELO URBANIZABLE</p> <ul style="list-style-type: none"> C D E A 6, H Áreas F y G Áreas K 	<p>SUELO NO URBANIZABLE</p> <p>GENÉRICO</p> <ul style="list-style-type: none"> Cuevas Tratamiento Residuos Núcleos Rurales Tradicionales 	<p>SUELO NO URBANIZABLE</p> <p>ESPECIAL</p> <ul style="list-style-type: none"> Sotos y Riberas Otros Espacios Cauces y Canales Masas Arbóreas Reposición Forestal 	<ul style="list-style-type: none"> Vaguadas y Barrancos Suelo Estepario Huerta Honda Regadío Alto Secano Tradicional Vales 	<ul style="list-style-type: none"> Áreas de la Defensa Patrimonio Cultural Transición al Ebro Vías Pecuarias Vial Ferrocarril Límite Servidumbre Aeronáutica 	<ul style="list-style-type: none"> Zona verde Equipamiento Terminales de Transporte y Actividades Logísticas Camino
------------------------------------------------------------------------------------------------------------------------------------	-----------------------------------------------------------------------------------------------------------------------------------------------------------------	-----------------------------------------------------------------------------------------------------------------------------------------------------------------------------------------	------------------------------------------------------------------------------------------------------------------------------------------------------------------------------------------------------------------------------------	----------------------------------------------------------------------------------------------------------------------------------------------------------------------------------------	-----------------------------------------------------------------------------------------------------------------------------------------------------------------------------------------------------------------------------------	---------------------------------------------------------------------------------------------------------------------------------------------------------------

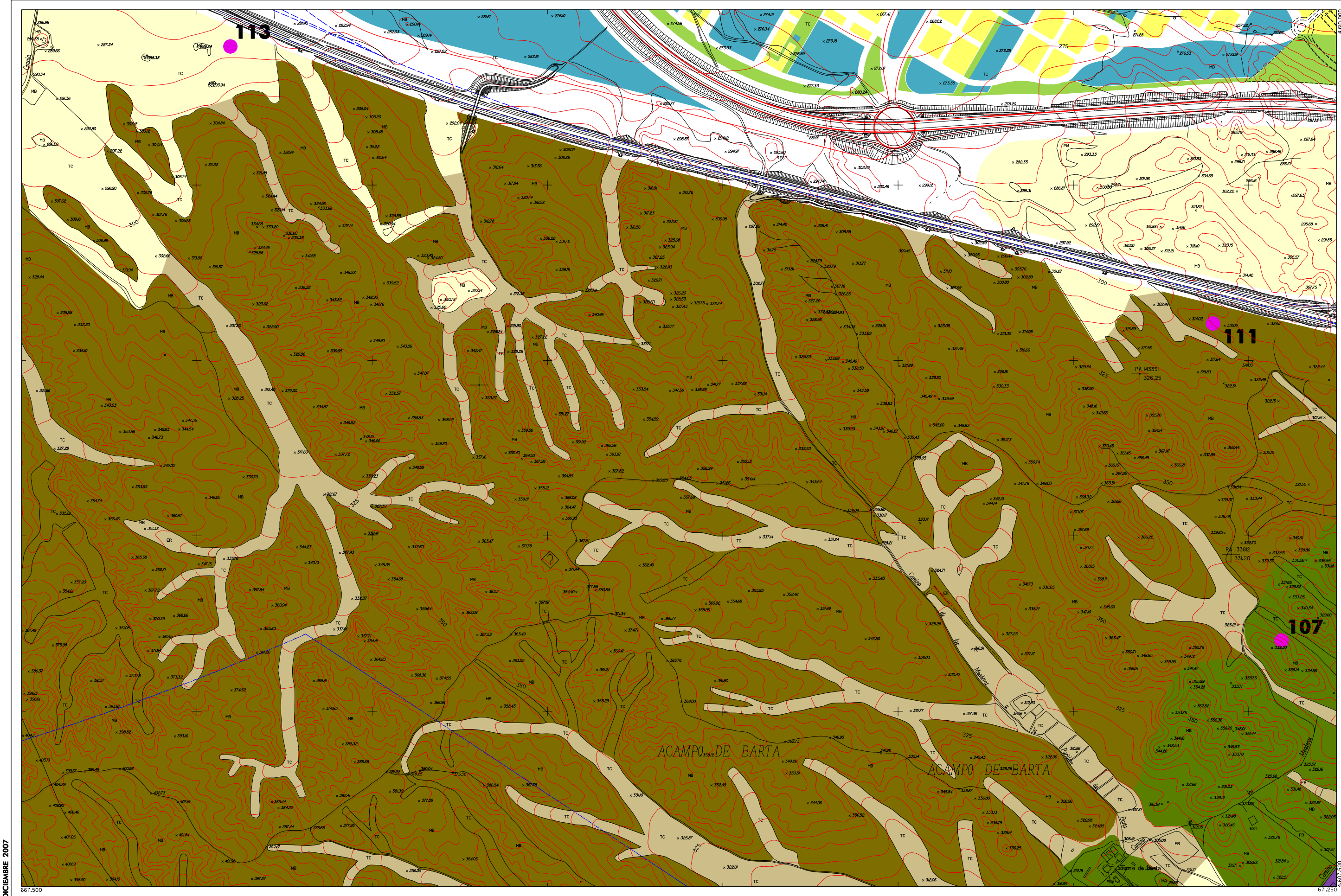
DIVISIÓN DE HOJAS

45	46	47
52	53	54
-	59	60

ESTRUCTURA URBANÍSTICA

PLAN GENERAL DE ORDENACIÓN URBANA DE ZARAGOZA

0 100 200 400 m ESCALA 1/10.000



DICIEMBRE 2007



Zaragoza
AYUNTAMIENTO

- SUELO URBANO**
- A 1
 - A 2
 - A 3
 - A 4
 - B
 - C
 - D
 - E
 - A 6, H
 - Áreas F y G
 - Áreas K

- SUELO URBANIZABLE**
- Residencial
 - Usos Productivos
- PLANEAMIENTO RECOGIDO**
- Residencial
 - Otros Usos

- SUELO NO URBANIZABLE**
- GENÉRICO**
- Cuevas
 - Tratamiento Residuos
 - Núcleos Rurales Tradicionales
- ESPECIAL**
- Sotos y Riberas
 - Otros Espacios
 - Cauces y Canales
 - Masas Arbóreas
 - Repoblación Forestal

- Vaguadas y Barrancos
- Suelo Estepario
- Huerta Honda
- Regadío Alto
- Secano Tradicional
- Vales

- Áreas de la Defensa**
- Patrimonio Cultural
 - Transición al Ebro
 - Vías Pecuarias
 - Vial
 - Ferrocarril
 - Límite Servidumbre Aeronáutica

- Zona verde
- Equipamiento
- Terminales de Transporte y Actividades Logísticas
- Caminos

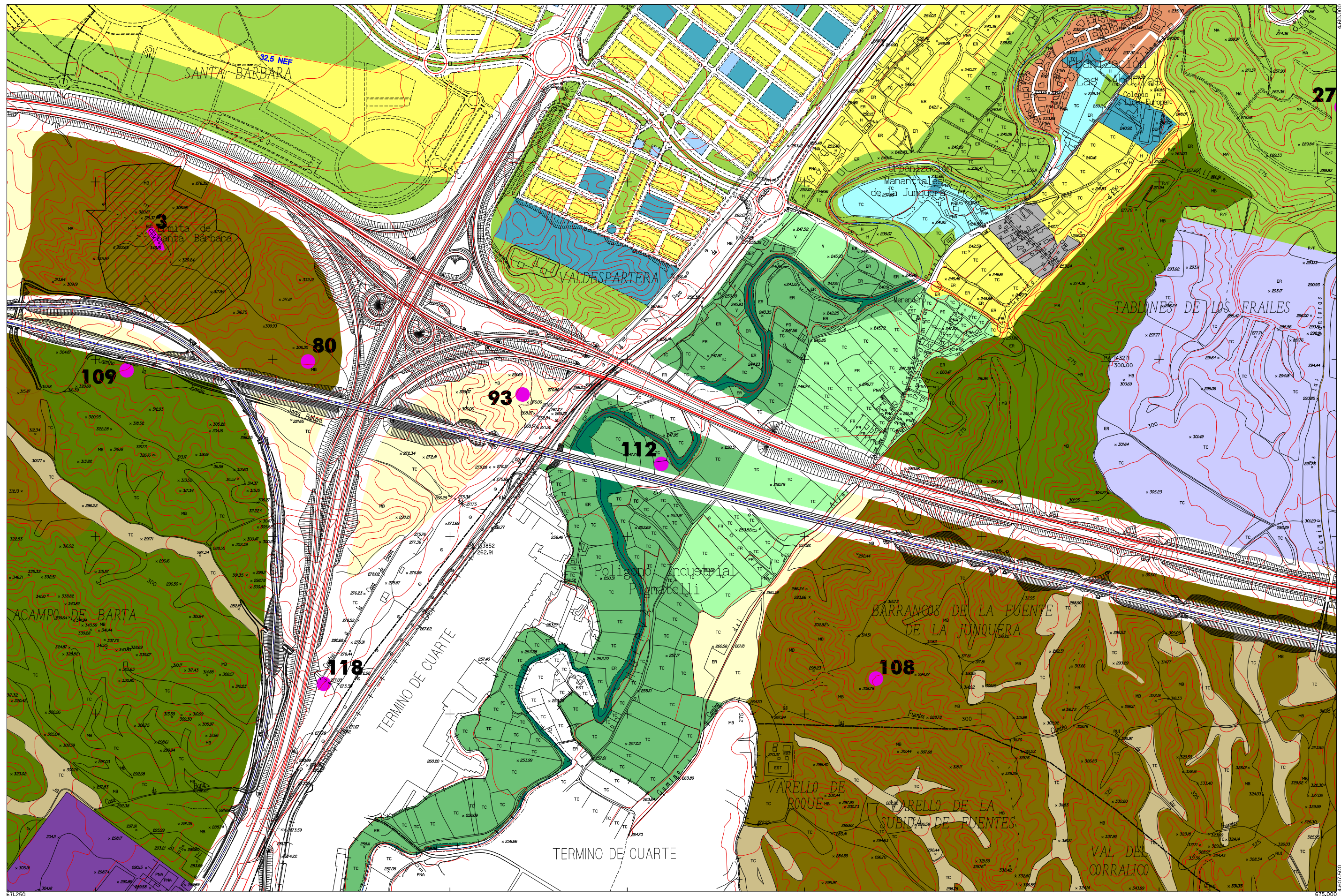
DIVISIÓN DE HOJAS

46	47	48
53	54	55
59	60	61

ESTRUCTURA URBANÍSTICA

PLAN GENERAL DE ORDENACIÓN URBANA DE ZARAGOZA

0 100 200 400 m
ESCALA 1/10.000



DICIEMBRE 2007

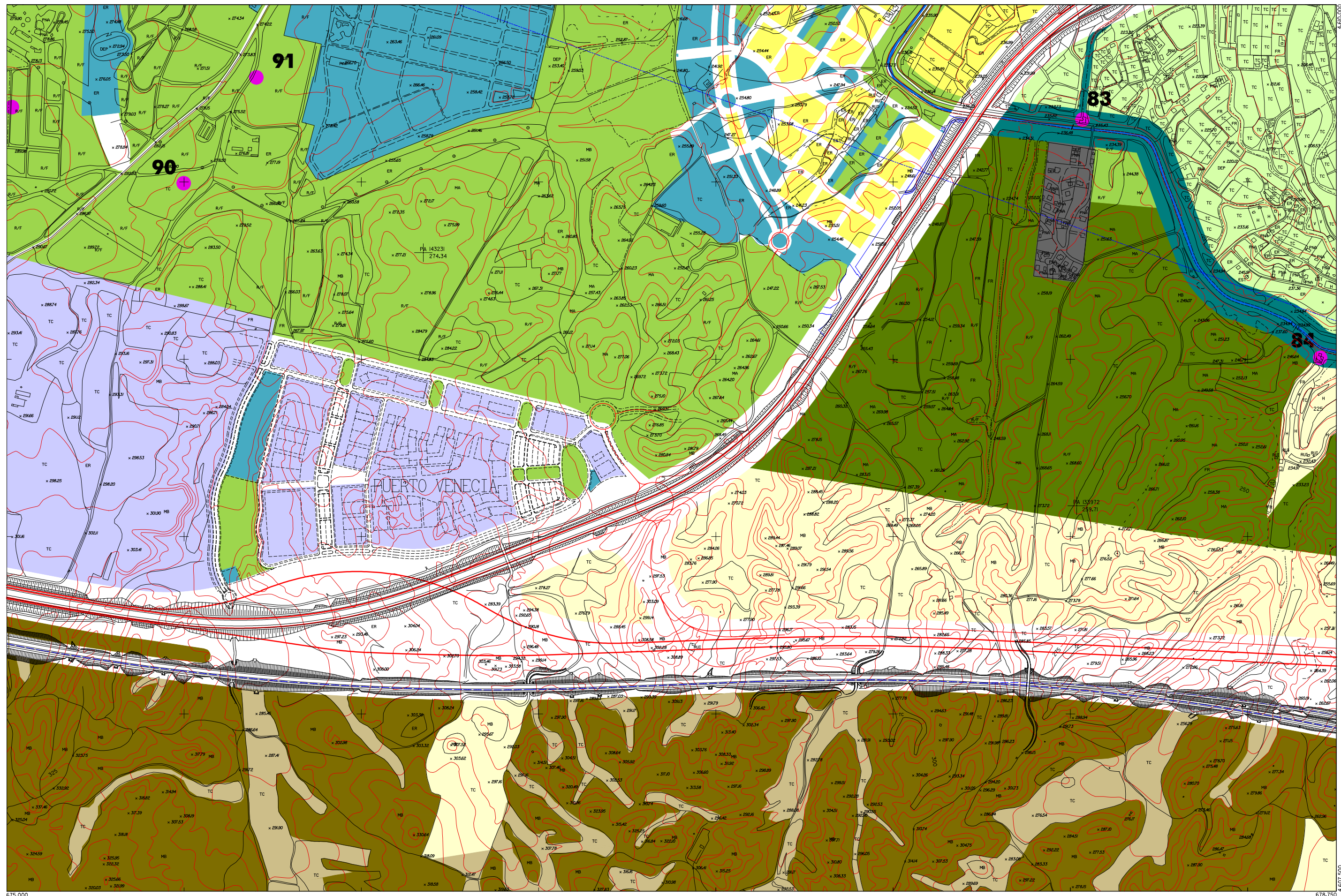


SUELO URBANO		SUELO URBANIZABLE		SUELO NO URBANIZABLE		Áreas de la Defensa		Zona verde	
A 1	C	Residencial	Residencial	GENÉRICO	ESPECIAL	Vaguadas y Barrancos	Patrimonio Cultural	Equipamiento	Terminales de Transporte y Actividades Logísticas
A 2	D	Usos Productivos	Residencial	Cuevas	Sotos y Riberas	Suelo Estepario	Transición al Ebro	Equipamiento	
A 3	E		Otros Usos	Tratamiento Residuos	Otros Espacios	Regadío Alto	Vías Pecuarias	Equipamiento	Caminos
A 4	A 6, H	PLANEAMIENTO RECOGIDO	Otros Usos	Núcleos Rurales Tradicionales	Cauces y Canales	Secano Tradicional	Vial	Equipamiento	
B	Áreas F y G	Residencial			Masas Arbóreas	Vales	Ferrocarril	Equipamiento	
	Áreas K	Otros Usos			Reposición Forestal		Límite Servidumbre Aeronáutica	Equipamiento	

DIVISIÓN DE HOJAS

47	48	49
54	55	56
60	61	62

ESTRUCTURA URBANÍSTICA



DICIEMBRE 2007

675,000

678,750

Zaragoza

AYUNTAMIENTO

SUELO URBANO

- A 1
- A 2
- A 3
- A 4
- B
- C
- D
- E
- A 6, H
- Áreas F y G
- Áreas K

SUELO URBANIZABLE

- Residencial
- Usos Productivos

PLANEAMIENTO RECOGIDO

- Residencial
- Otros Usos

SUELO NO URBANIZABLE

GENÉRICO

- Cuevas
- Tratamiento Residuos
- Núcleos Rurales Tradicionales

ESPECIAL

- Sotos y Riberas
- Otros Espacios
- Cauces y Canales
- Masas Arbóreas
- Repoblación Forestal

- Vaguadas y Barrancos
- Suelo Estepario
- Huerta Honda
- Regadío Alto
- Secano Tradicional
- Vales

- Áreas de la Defensa
- Patrimonio Cultural
- Transición al Ebro
- Vías Pecuarias
- Vial
- Ferrocarril
- Límite Servidumbre Aeronáutica

- Zona verde
- Equipamiento
- Terminales de Transporte y Actividades Logísticas
- Caminos

DIVISIÓN DE HOJAS

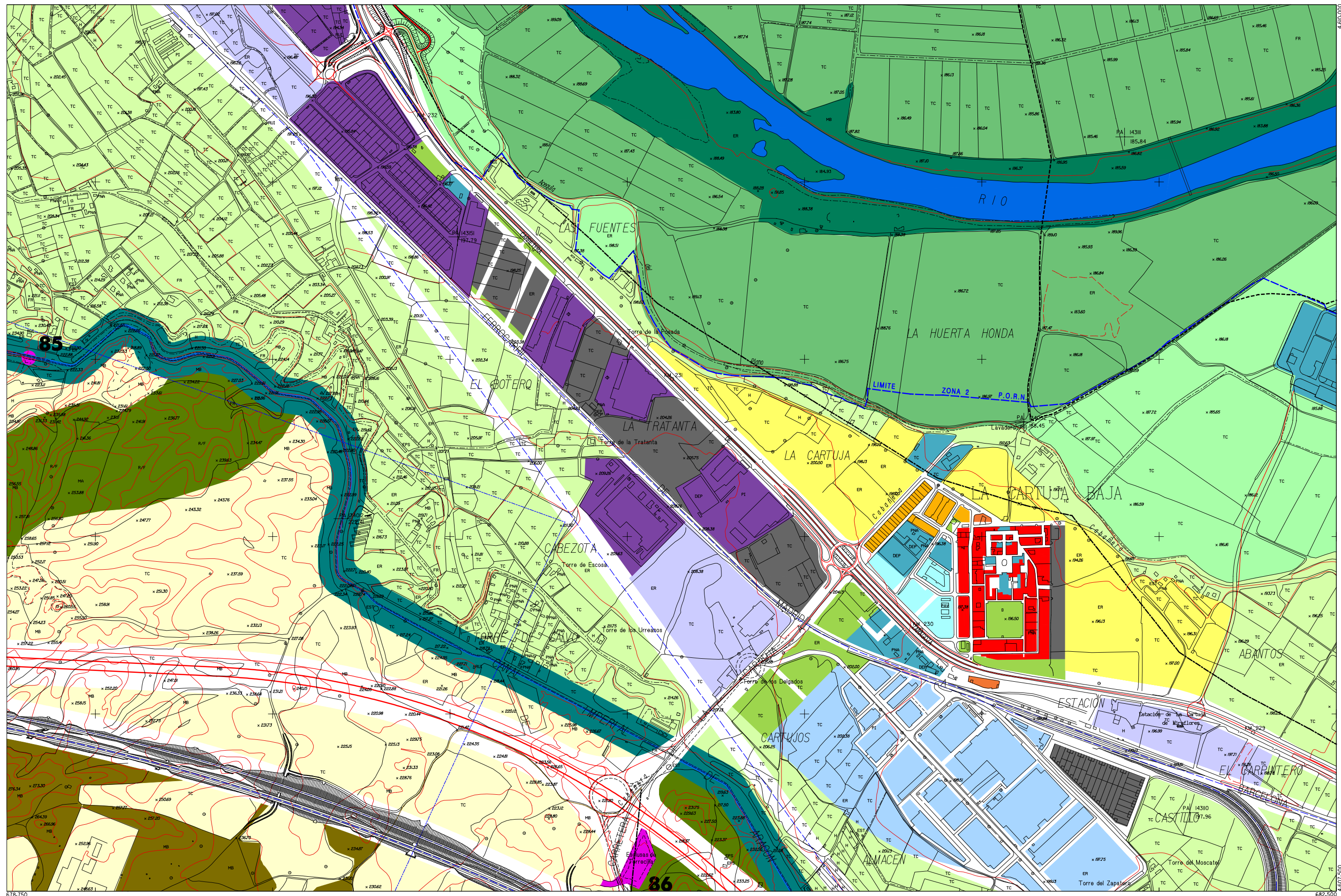
48	49	50
55	56	57
61	62	63

ESTRUCTURA URBANÍSTICA

PLAN GENERAL DE ORDENACIÓN URBANA DE ZARAGOZA

0 100 200 400 m
ESCALA 1/10.000

56



DICIEMBRE 2007

678.750

682.500

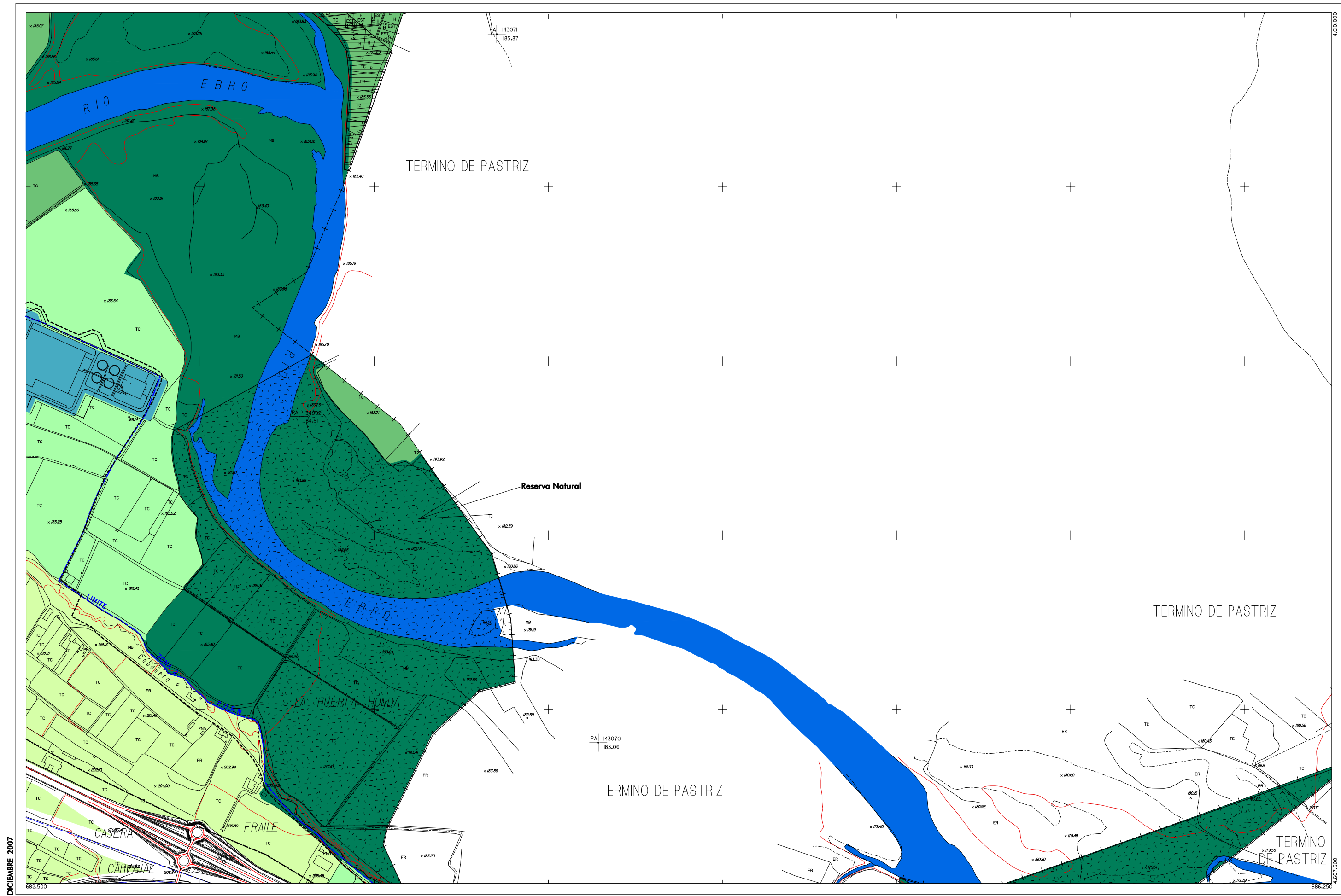


Zaragoza
AYUNTAMIENTO

<p>SUELO URBANO</p> <ul style="list-style-type: none"> A 1 A 2 A 3 A 4 B C D E A 6, H Áreas F y G Áreas K 	<p>SUELO URBANIZABLE</p> <ul style="list-style-type: none"> Residencial Usos Productivos <p>PLANEAMIENTO RECOGIDO</p> <ul style="list-style-type: none"> Residencial Otros Usos 	<p>SUELO NO URBANIZABLE</p> <p>GENÉRICO</p> <ul style="list-style-type: none"> Cuevas Tratamiento Residuos Núcleos Rurales Tradicionales <p>ESPECIAL</p> <ul style="list-style-type: none"> Sotos y Riberas Otros Espacios Cauces y Canales Masas Arbóreas Reposición Forestal Vaguadas y Barrancos Suelo Estepario Huerta Honda Regadío Alto Secano Tradicional Vales 	<ul style="list-style-type: none"> Áreas de la Defensa Patrimonio Cultural Transición al Ebro Vías Pecuarias Vial Ferrocarril Límite Servidumbre Aeronáutica Zona verde Equipamiento Terminales de Transporte y Actividades Logísticas Caminos
---------------------------------------------------------------------------------------------------------------------------------------------------------------------------------------------------------------------------	-----------------------------------------------------------------------------------------------------------------------------------------------------------------------------------------------------------------------------------------------	---------------------------------------------------------------------------------------------------------------------------------------------------------------------------------------------------------------------------------------------------------------------------------------------------------------------------------------------------------------------------------------------------------------------------------------------------------------------------------------------------------------------------------------	---------------------------------------------------------------------------------------------------------------------------------------------------------------------------------------------------------------------------------------------------------------------------------------------------------------------------------------------------------

DIVISIÓN DE HOJAS

49	50	51
56	57	58
62	63	64



DICIEMBRE 2007



Zaragoza
AYUNTAMIENTO

SUELO URBANO

A 1	C
A 2	D
A 3	E
A 4	A 6, H
B	Áreas F y G
	Áreas K

SUELO URBANIZABLE

Residencial
Usos Productivos
PLANEAMIENTO RECOGIDO
Residencial
Otros Usos

SUELO NO URBANIZABLE

GENÉRICO
Cuevas
Tratamiento Residuos
Núcleos Rurales Tradicionales

ESPECIAL

Sotos y Riberas
Otros Espacios
Cauces y Canales
Masas Arbóreas
Repoblación Forestal

Vaguadas y Barrancos
Suelo Estepario
Huerta Honda
Regadío Alto
Secano Tradicional
Vales

Áreas de la Defensa
Patrimonio Cultural
Transición al Ebro
Vías Pecuarias
Vial
Ferrocarril
Límite Servidumbre Aeronáutica

Zona verde
Equipamiento
Terminales de Transporte y Actividades Logísticas
Caminos

DIVISIÓN DE HOJAS

50	51	-
57	58	-
63	64	-

ESTRUCTURA URBANÍSTICA



DICIEMBRE 2007

663,750

667,500



Zaragoza
AYUNTAMIENTO

- SUELO URBANO**
- A 1
 - A 2
 - A 3
 - A 4
 - B
 - C
 - D
 - E
 - A 6, H
 - Áreas F y G
 - Áreas K

- SUELO URBANIZABLE**
- Residencial
 - Usos Productivos
- PLANEAMIENTO RECOGIDO**
- Residencial
 - Otros Usos

- SUELO NO URBANIZABLE**
- GENÉRICO**
- Cuevas
 - Tratamiento Residuos
 - Núcleos Rurales Tradicionales

- ESPECIAL**
- Sotos y Riberas
 - Otros Espacios
 - Cauces y Canales
 - Masas Arbóreas
 - Reposición Forestal

- Vaguadas y Barrancos
- Suelo Estepario
- Huerta Honda
- Regadío Alto
- Secano Tradicional
- Vales

- Áreas de la Defensa
- Patrimonio Cultural
- Transición al Ebro
- Vías Pecuarias
- Vial
- Ferrocarril
- Límite Servidumbre Aeronáutica

- Zona verde
- Equipamiento
- Terminales de Transporte y Actividades Logísticas
- Camino

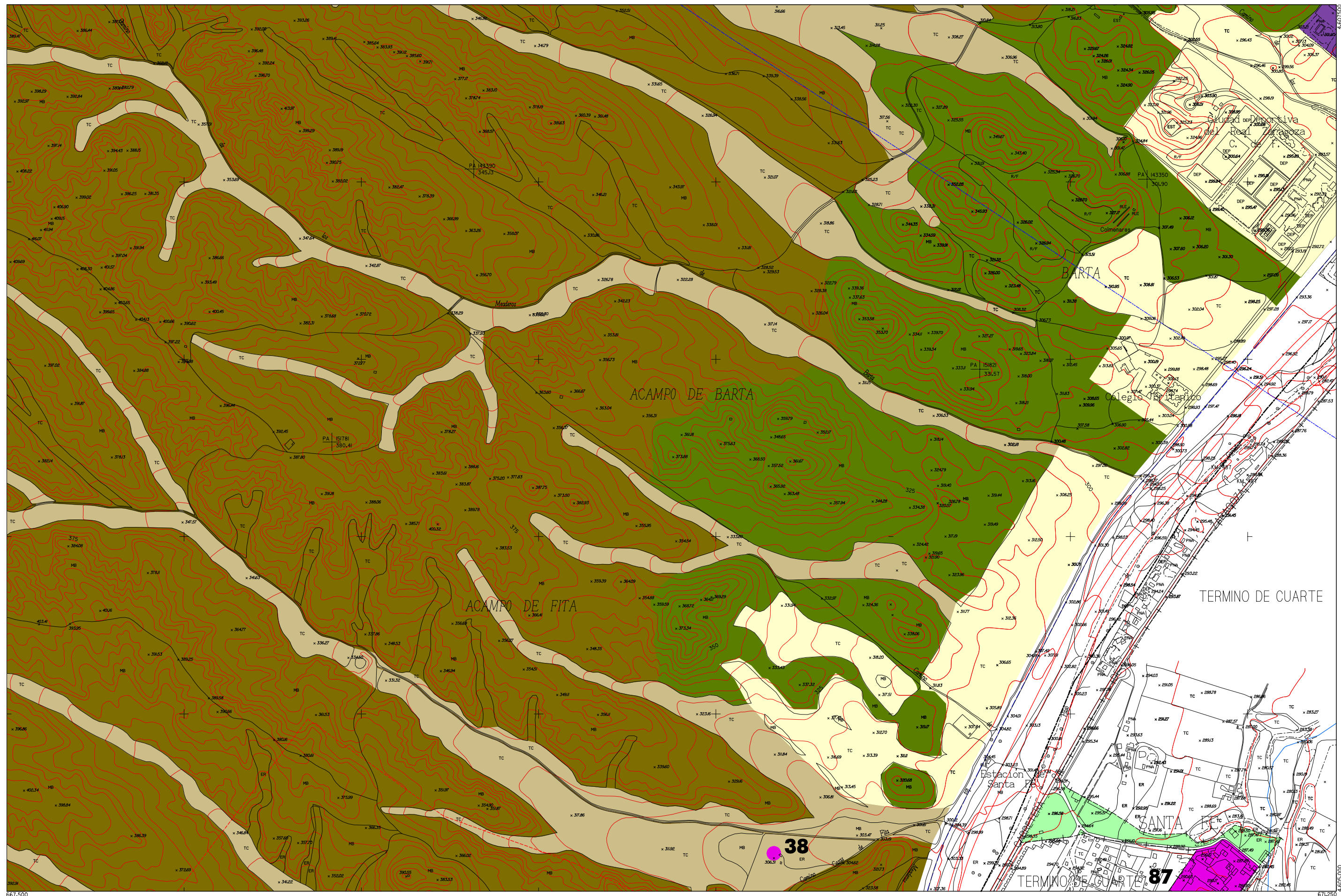
DIVISIÓN DE HOJAS

52	53	54
-	59	60
-	-	-

ESTRUCTURA URBANÍSTICA

PLAN GENERAL DE ORDENACIÓN URBANA DE ZARAGOZA

0 100 200 400 m ESCALA 1/10.000



Zaragoza
AYUNTAMIENTO

SUELO URBANO

- A 1
- A 2
- A 3
- A 4
- B
- C
- D
- E
- A 6, H
- Áreas F y G
- Áreas K

SUELO URBANIZABLE

- Residencial
- Usos Productivos

PLANEAMIENTO RECOGIDO

- Residencial
- Otros Usos

SUELO NO URBANIZABLE

GENÉRICO

- Cuevas
- Tratamiento Residuos
- Núcleos Rurales Tradicionales

ESPECIAL

- Sotos y Riberas
- Otros Espacios
- Cauces y Canales
- Masas Arbóreas
- Replantación Forestal

- Vaguadas y Barrancos
- Suelo Estepario
- Huerta Honda
- Regadío Alto
- Secano Tradicional
- Vales

Áreas de la Defensa

- Patrimonio Cultural
- Transición al Ebro
- Vías Pecuarias
- Vial
- Ferrocarril
- Límite Servidumbre Aeronáutica

Zona verde

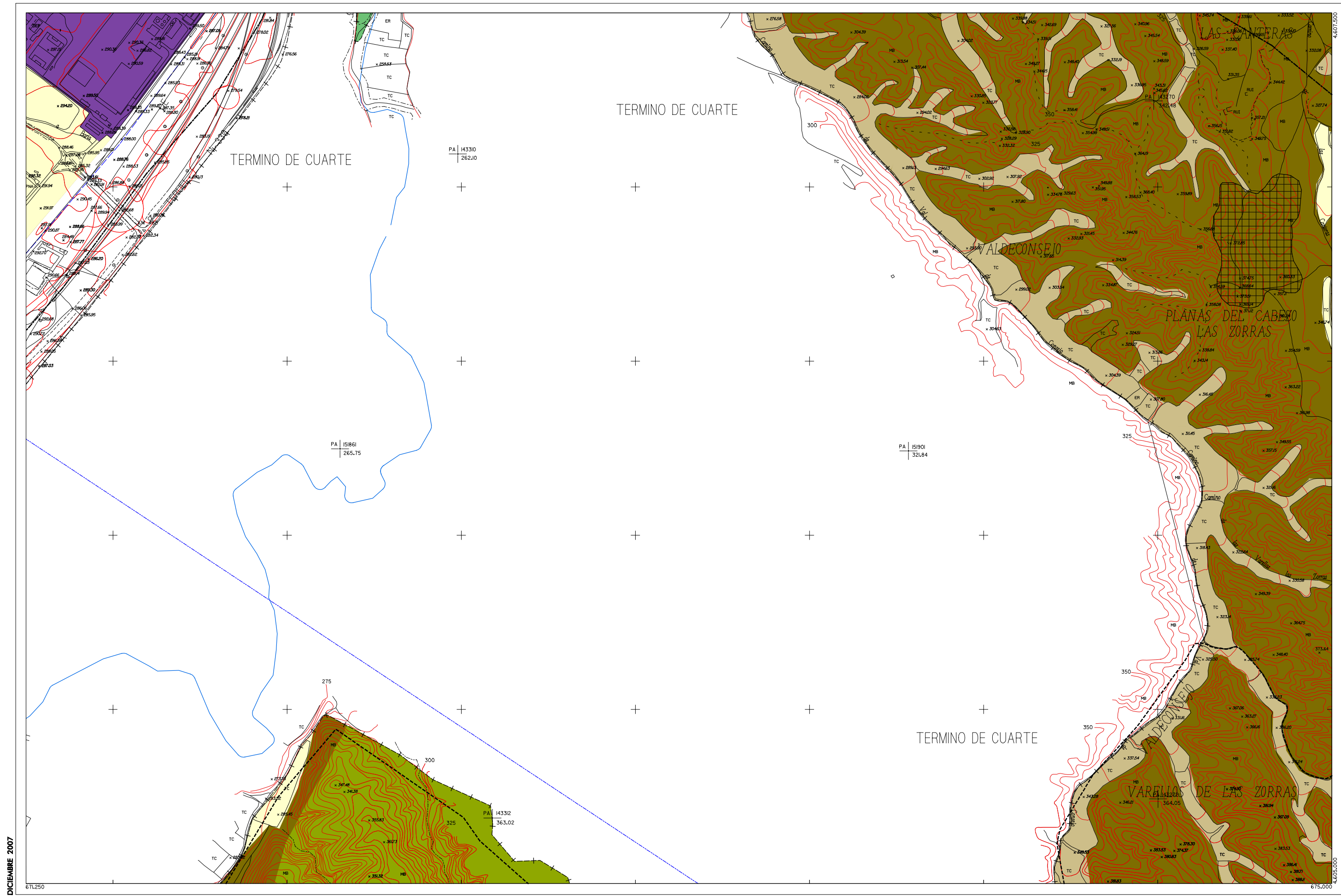
- Equipamiento
- Terminales de Transportes y Actividades Logísticas
- Caminos

DIVISIÓN DE HOJAS

53	54	55
59	60	61
-	-	-

60

ESTRUCTURA URBANÍSTICA



DICIEMBRE 2007



Zaragoza
AYUNTAMIENTO

- SUELO URBANO**
- A 1
 - A 2
 - A 3
 - A 4
 - B
 - C
 - D
 - E
 - A 6, H
 - Áreas F y G
 - Áreas K

- SUELO URBANIZABLE**
- Residencial
 - Usos Productivos
- PLANEAMIENTO RECOGIDO**
- Residencial
 - Otros Usos

- SUELO NO URBANIZABLE GENÉRICO**
- Cuevas
 - Tratamiento Residuos
 - Núcleos Rurales Tradicionales

- SUELO NO URBANIZABLE ESPECIAL**
- Sotos y Riberas
 - Otros Espacios
 - Cauces y Canales
 - Masas Arbóreas
 - Repoblación Forestal

- Vaguadas y Barrancos
- Suelo Estepario
- Huerta Honda
- Regadío Alto
- Secano Tradicional
- Vales

- Áreas de la Defensa
- Patrimonio Cultural
- Transición al Ebro
- Vías Pecuarias
- Vial
- Ferrocarril
- Límite Servidumbre Aeronáutica

- Zona verde
- Equipamiento
- Terminales de Transporte y Actividades Logísticas
- Caminos

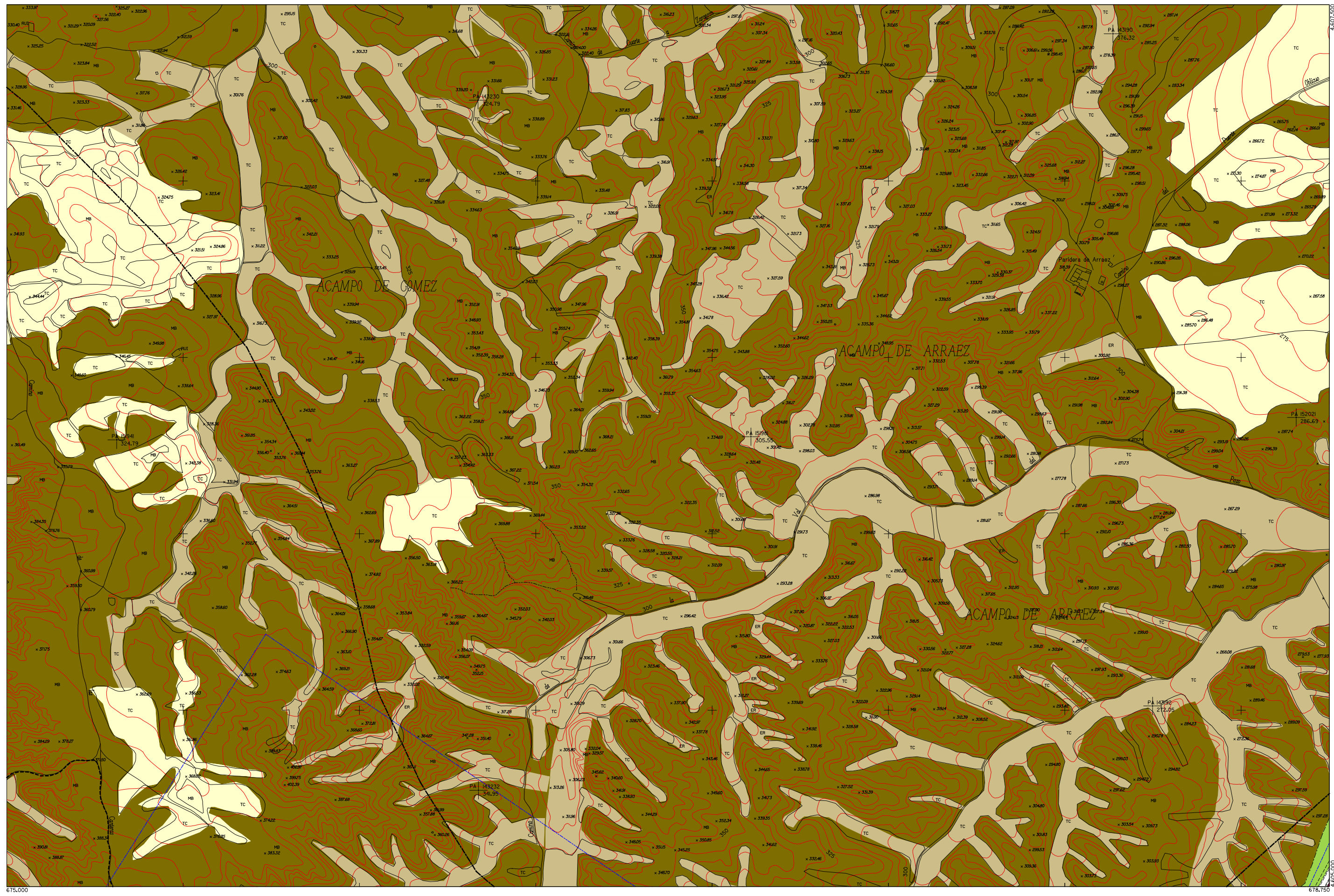
DIVISIÓN DE HOJAS

54	55	56
60	61	62
-	-	Sur

ESTRUCTURA URBANÍSTICA

PLAN GENERAL DE ORDENACIÓN URBANA DE ZARAGOZA

0 100 200 400 m
ESCALA 1/10.000



DICIEMBRE 2007

675.000

675.500

Zaragoza

AYUNTAMIENTO

SUELO URBANO

- A 1
- A 2
- A 3
- A 4
- B

SUELO URBANIZABLE

- Residencial
- Usos Productivos

PLANEAMIENTO RECOGIDO

- Residencial
- Otros Usos

**SUELO NO URBANIZABLE
GENÉRICO**

- Cuevas
- Tratamiento Residuos
- Núcleos Rurales Tradicionales

**SUELO NO URBANIZABLE
ESPECIAL**

- Sotos y Riberas
- Otros Espacios
- Cauces y Canales
- Masas Arbóreas
- Repoblación Forestal

Áreas de la Defensa

- Patrimonio Cultural
- Transición al Ebro
- Vías Pecuarias
- Vial
- Ferrocarril
- Límite Servidumbre Aeronáutica

Zona verde

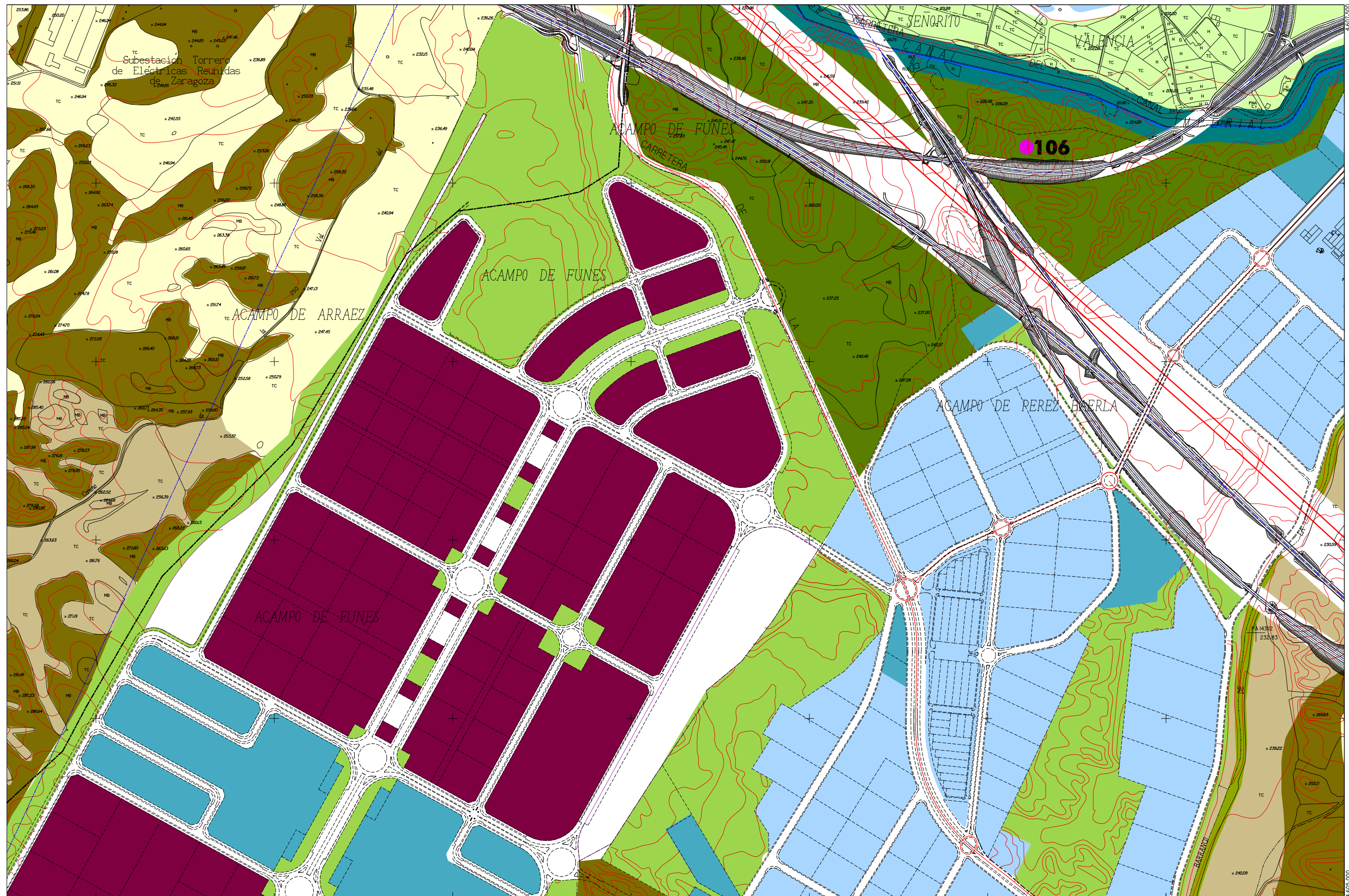
- Equipamiento
- Terminales de Transportes y Actividades Logísticas
- Caminos

DIVISIÓN DE HOJAS		
55	56	57
61	62	63
-	62	63
	Sur	Sur

ESTRUCTURA URBANÍSTICA

0 100 200 400 m

ESCALA 1/10.000



DICIEMBRE 2007

678.750

682.500

Zaragoza

AYUNTAMIENTO

SUELO URBANO

- A 1
- A 2
- A 3
- A 4
- B
- C
- D
- E
- A 6, H
- Áreas F y G
- Áreas K

SUELO URBANIZABLE

- Residencial
- Usos Productivos

PLANEAMIENTO RECOGIDO

- Residencial
- Otros Usos

SUELO NO URBANIZABLE

GENÉRICO

- Cuevas
- Tratamiento Residuos
- Núcleos Rurales Tradicionales

ESPECIAL

- Sotos y Riberas
- Otros Espacios
- Cauces y Canales
- Masas Arbóreas
- Repoblación Forestal

- Vaguadas y Barrancos
- Suelo Estepario
- Huerta Honda
- Regadío Alto
- Secano Tradicional
- Vales

- Áreas de la Defensa
- Patrimonio Cultural
- Transición al Ebro
- Vías Pecuarías
- Vial
- Ferrocarril
- Límite Servidumbre Aeronáutica

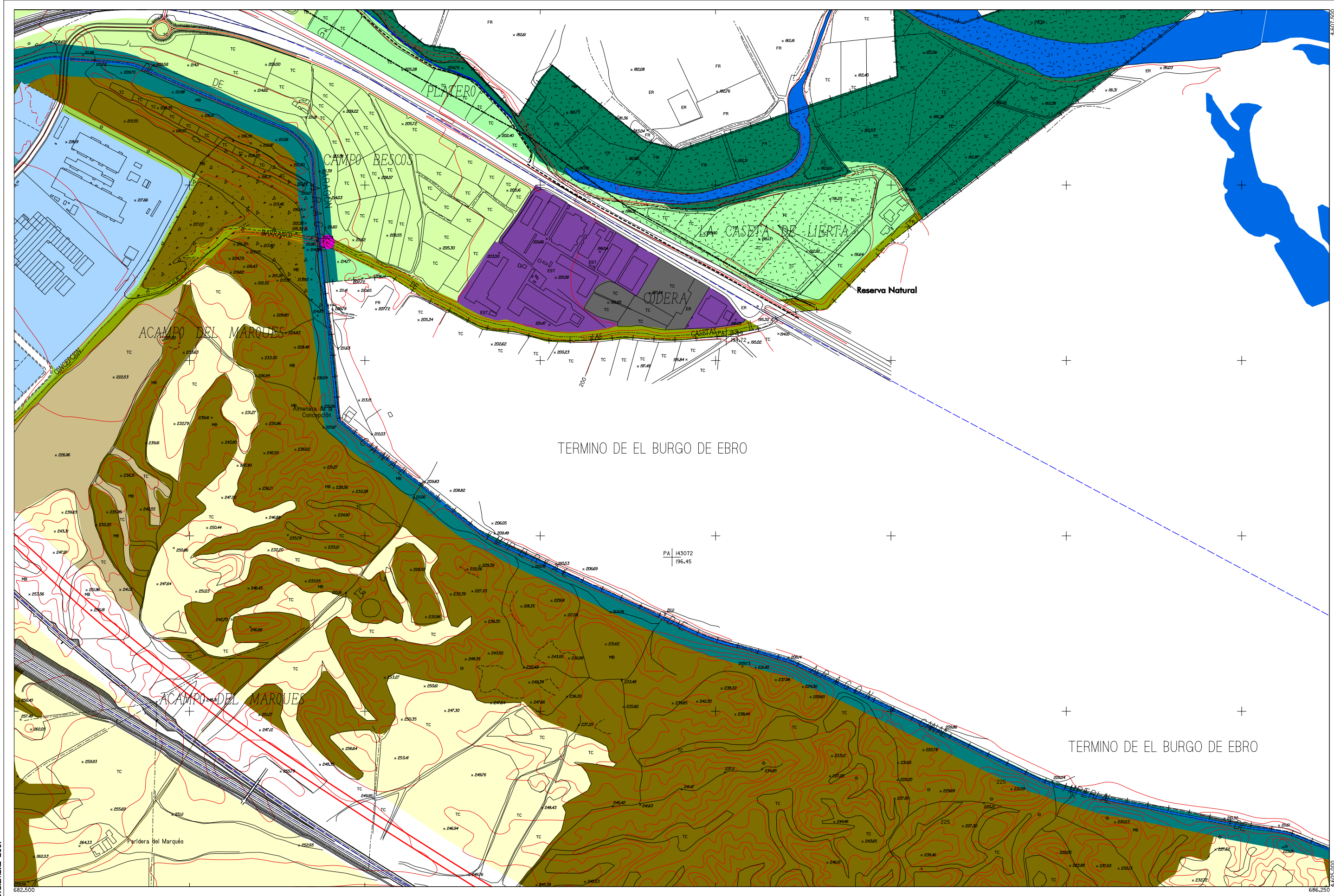
- Zona verde
- Equipamiento
- Terminales de Transporte y Actividades Logísticas
- Caminos

DIVISIÓN DE HOJAS

56	57	58
62	63	64
62 Sur	63 Sur	-

63

ESTRUCTURA URBANÍSTICA



DICIEMBRE 2007



Zaragoza
AYUNTAMIENTO

- SUELO URBANO**
- A 1
 - A 2
 - A 3
 - A 4
 - B
 - C
 - D
 - E
 - A 6, H
 - Áreas F y G
 - Áreas K

- SUELO URBANIZABLE**
- Residencial
 - Usos Productivos
- PLANEAMIENTO RECOGIDO**
- Residencial
 - Otros Usos

- SUELO NO URBANIZABLE**
- GENÉRICO**
- Cuevas
 - Tratamiento Residuos
 - Núcleos Rurales Tradicionales

- ESPECIAL**
- Sotos y Riberas
 - Otros Espacios
 - Cauces y Canales
 - Masas Arbóreas
 - Replantación Forestal

- Vaguadas y Barrancos
- Suelo Estepario
- Huerta Honda
- Regadío Alto
- Secano Tradicional
- Vales

- Áreas de la Defensa
- Patrimonio Cultural
- Transición al Ebro
- Vías Pecuarias
- Vial
- Ferrocarril
- Límite Servidumbre Aeronáutica

- Zona verde
- Equipamiento
- Terminales de Transporte y Actividades Logísticas
- Caminos

DIVISIÓN DE HOJAS

57	58	-
63	64	-
63 Sur	-	-

ESTRUCTURA URBANÍSTICA

PLAN GENERAL DE ORDENACIÓN URBANA DE ZARAGOZA

0 100 200 400 m ESCALA 1/10.000



DICIEMBRE 2007



Zaragoza
AYUNTAMIENTO

- SUELO URBANO**
- A 1
 - A 2
 - A 3
 - A 4
 - B
 - C
 - D
 - E
 - A 6, H
 - Áreas F y G
 - Áreas K

- SUELO URBANIZABLE**
- Residencial
 - Usos Productivos
 - PLANEAMIENTO RECOGIDO
 - Residencial
 - Otros Usos

- SUELO NO URBANIZABLE**
- GENÉRICO**
- Cuevas
 - Tratamiento Residuos
 - Núcleos Rurales Tradicionales
- ESPECIAL**
- Sotos y Riberas
 - Otros Espacios
 - Cauces y Canales
 - Masas Arbóreas
 - Reposición Forestal

- Vaguadas y Barrancos
- Suelo Estepario
- Huerta Honda
- Regadío Alto
- Secano Tradicional
- Vales

- Áreas de la Defensa
- Patrimonio Cultural
- Vías Pecuarias
- Vial
- Ferrocarril
- Límite Servidumbre Aeronáutica

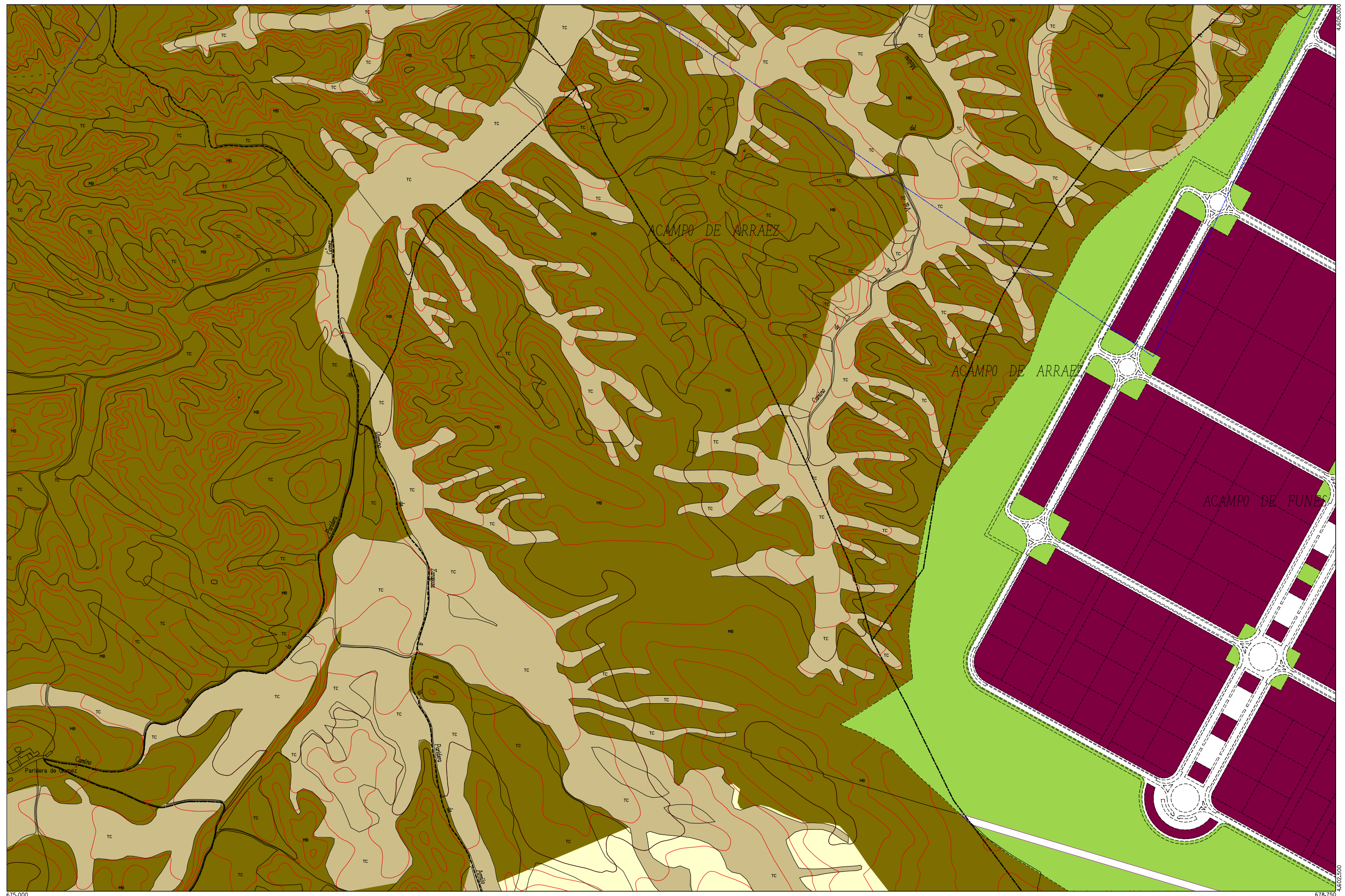
- Zona verde
- Equipamiento
- Terminales de Transporte y Actividades Logísticas
- Caminos

DIVISIÓN DE HOJAS

-	-	-
-	65	-
-	-	-

ESTRUCTURA URBANÍSTICA

0 100 200 400 m ESCALA 1/10.000



Zaragoza
AYUNTAMIENTO

- SUELO URBANO**
- A 1
 - A 2
 - A 3
 - A 4
 - B
 - C
 - D
 - E
 - A 6, H
 - Áreas F y G
 - Áreas K

- SUELO URBANIZABLE**
- Residencial
 - Usos Productivos
- PLANEAMIENTO RECOGIDO**
- Residencial
 - Otros Usos

- SUELO NO URBANIZABLE**
- GENÉRICO**
- Cuevas
 - Tratamiento Residuos
 - Núcleos Rurales Tradicionales

- ESPECIAL**
- Sotos y Riberas
 - Otros Espacios
 - Cauces y Canales
 - Masas Arbóreas
 - Repoblación Forestal

- Vaguadas y Barrancos
- Suelo Estepario
- Huerta Honda
- Regadío Alto
- Secano Tradicional
- Vales

- Áreas de la Defensa
- Patrimonio Cultural
- Transición al Ebro
- Vías Pecuarias
- Vial
- Ferrocarril
- Límite Servidumbre Aeronáutica

- Zona verde
- Equipamiento
- Terminales de Transporte y Actividades Logísticas
- Caminos

DIVISIÓN DE HOJAS

61	62	63
-	62 Sur	63 Sur
-	-	-

62 Sur

ESTRUCTURA URBANÍSTICA

DICIEMBRE 2007





Zaragoza
AYUNTAMIENTO

<p>SUELO URBANO</p> <ul style="list-style-type: none"> A 1 A 2 A 3 A 4 B C D E A 6, H Áreas F y G Áreas K 	<p>SUELO URBANIZABLE</p> <ul style="list-style-type: none"> Residencial Usos Productivos <p>PLANEAMIENTO RECOGIDO</p> <ul style="list-style-type: none"> Residencial Otros Usos 	<p>SUELO NO URBANIZABLE</p> <p>GENÉRICO</p> <ul style="list-style-type: none"> Cuevas Tratamiento Residuos Núcleos Rurales Tradicionales <p>ESPECIAL</p> <ul style="list-style-type: none"> Sotos y Riberas Otros Espacios Cauces y Canales Masas Arbóreas Repoblación Forestal 	<ul style="list-style-type: none"> Vaguadas y Barrancos Suelo Estepario Huerta Honda Regadío Alto Secano Tradicional Vales 	<ul style="list-style-type: none"> Áreas de la Defensa Patrimonio Cultural Transición al Ebro Vías Pecuarias Vial Ferrocarril Límite Servidumbre Aeronáutica 	<ul style="list-style-type: none"> Zona verde Equipamiento Terminales de Transporte y Actividades Logísticas Caminos
---------------------------------------------------------------------------------------------------------------------------------------------------------------------------------------------------------------------------	-----------------------------------------------------------------------------------------------------------------------------------------------------------------------------------------------------------------------------------------------	------------------------------------------------------------------------------------------------------------------------------------------------------------------------------------------------------------------------------------------------------------------------------------------------------------------------------------------------------------------------------------------	----------------------------------------------------------------------------------------------------------------------------------------------------------------------------------------	-----------------------------------------------------------------------------------------------------------------------------------------------------------------------------------------------------------------------------------	----------------------------------------------------------------------------------------------------------------------------------------------------------------

DIVISIÓN DE HOJAS

62	63	64
62 Sur	63 Sur	-
-	-	-

63 Sur

SUELO URBANO

CONSOLIDADO

SU

- **A 1** Edificación en manzana cerrada
- **A 2** Edificación en ordenación abierta de vivienda colectiva
- **A 3** Edificación en ordenación abierta extensiva
- **A 4** Vivienda unifamiliar aislada o agrupada
- **A 6** Edificación destinada a usos productivos
- **B** Ciudad histórica
- **C** Conjuntos urbanos contemporáneos
- **D** Zona de edificación residencial en agrupaciones de densidad media

NO CONSOLIDADO

SU (NC)

- **ZONA E** Área de nueva ordenación por renovación de uso
- **ZONA F** Área de reforma interior pendiente de ordenación
- **ZONA G** Área de reforma interior pendiente de gestión
- **ZONA H** Área de edificación destinada a usos productivos
- **ZONA K** Área K
- **ZONA AC** Área pendiente de convenio urbanístico

SUELO URBANIZABLE

SUZ

- Residencial
- Usos productivos

PLANEAMIENTO RECOGIDO

- Residencial
- Otros usos

- Zona verde
- Equipamiento
- Terminales de transporte y actividades logísticas
- Equipamientos y zonas verdes en sector residencial
- Camino
- - - Vía pecuaria
- - - Ferrocarril
- - - Cercanías
- Vial
- - - Límite de servidumbre aeronáutica
- - - Línea de 32,5 NEF
- - - P.O.R.N. del Ebro
- - - Límite de seguridad radioeléctrica

SUELO NO URBANIZABLE

GENÉRICO

SNU G

- **C** Núcleos tradicionales de cuevas
- **VT** Vertido, tratamiento, recuperación y valoración de residuos
- **NRT** Núcleos rurales tradicionales

ESPECIAL

SNU E

PROTECCIÓN DEL ECOSISTEMA NATURAL

Categorías sustantivas

SNU EN

- **SR** Sotos, galachos y riberas fluviales
- **CC** Protección de cauces y canales de crecida
- **MA** Masas arbóreas y terrenos forestales naturales
- **RF** Montes y suelos de repoblación forestal
- **VB** Protección de vaguadas y barrancos
- **SE** Protección del suelo estepario
- **NI** Otros espacios naturales de interés

Categorías adjetivas

- - - - Lugar de importancia comunitaria (LIC) y zona de especial protección para las aves (ZEPA)

PROTECCIÓN DEL ECOSISTEMA PRODUCTIVO AGRARIO

Categorías sustantivas

SNU EP

- **HH** Protección de la huerta honda
- **R** Protección de la agricultura en el regadío alto tradicional
- **S** Protección de la agricultura en el secano tradicional
- **V** Vales

PROTECCIÓN DEL PATRIMONIO CULTURAL EN EL MEDIO RURAL

Categoría sustantiva

SNU EC

- **C** Patrimonio cultural
- **24** Yacimiento

TERRENOS DE TRANSICIÓN DEL TRAMO URBANO DEL EBRO

Categoría sustantiva

SNU ET

- **T** Transición del tramo urbano del Ebro

TERRENOS SUJETOS A PROTECCIONES SECTORIALES Y COMPLEMENTARIAS

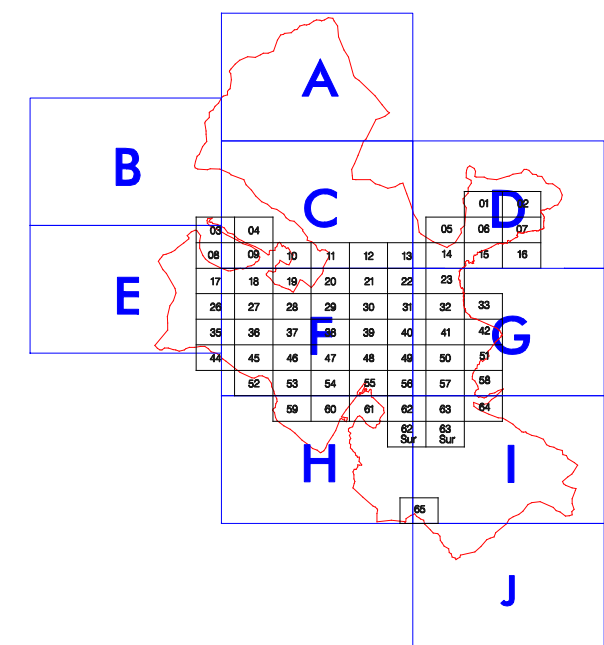
Categoría sustantiva

SNU ES

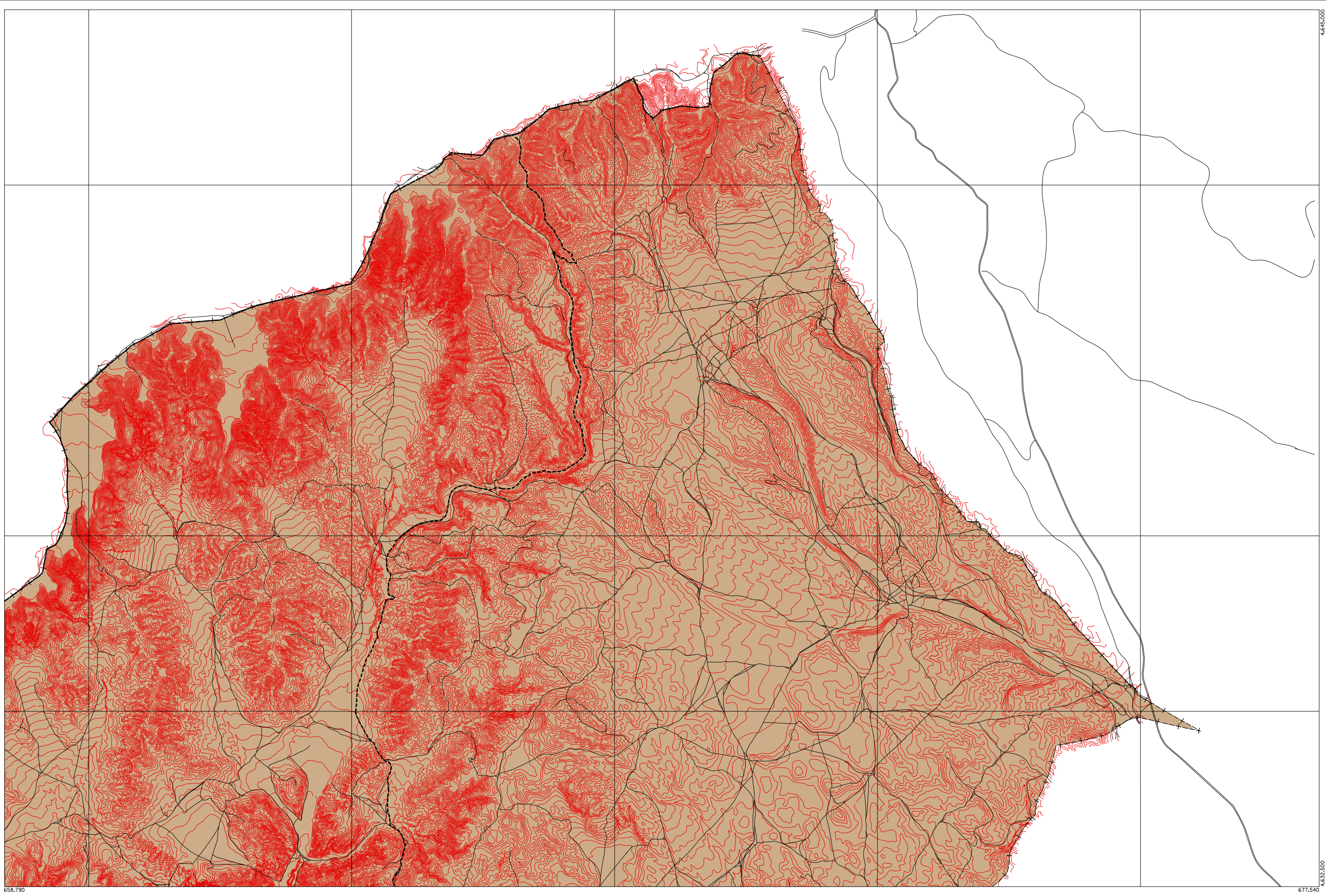
- SCI** Protección del sistema de comunicaciones e infraestructuras
- **D** Áreas de la Defensa

Categorías adjetivas

- - - - Protección de áreas de la Defensa
- Protección del paisaje**
 - / / / / Protección activa del paisaje
 - | | | | Protección pasiva del paisaje
 - \ \ \ \ Recuperación del paisaje
 - □ □ □ Reserva Natural
- Protección de riesgos naturales singulares**
 - □ □ □ Riesgo de hundimientos
 - □ □ □ Zonas inundables y conos aluviales
 - □ □ □ Escarpes inestables
 - □ □ □ Riesgo de erosión de márgenes fluviales



DICIEMBRE 2007



658.790

677.540



Zaragoza
AYUNTAMIENTO

SUELO URBANO	
A 1	C
A 2	D
A 3	E
A 4	A 6, H
B	Áreas F y G
	Áreas K

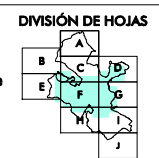
SUELO URBANIZABLE	
Residencial	PLANEAMIENTO RECOGIDO
Usos Productivos	Residencial
	Otros Usos

SUELO NO URBANIZABLE	
GENÉRICO	
Cuevas	Tratamiento Residuos
Núcleos Rurales Tradicionales	
ESPECIAL	
Sotos y Riberas	Otros Espacios
Cauces y Canales	Masas Arbóreas
Repoblación Forestal	

Vaguadas y Barrancos	Suelo Estepario
Huerta Honda	Regadío Alto
Secano Tradicional	Vales


Áreas de la Defensa	Patrimonio Cultural
Transición al Ebro	Vías Pecuarías
Vial	Ferrocarril
Límite Servidumbre Aeronáutica	

Zona verde	Equipamiento
Terminales de Transporte y Actividades Logísticas	Caminos

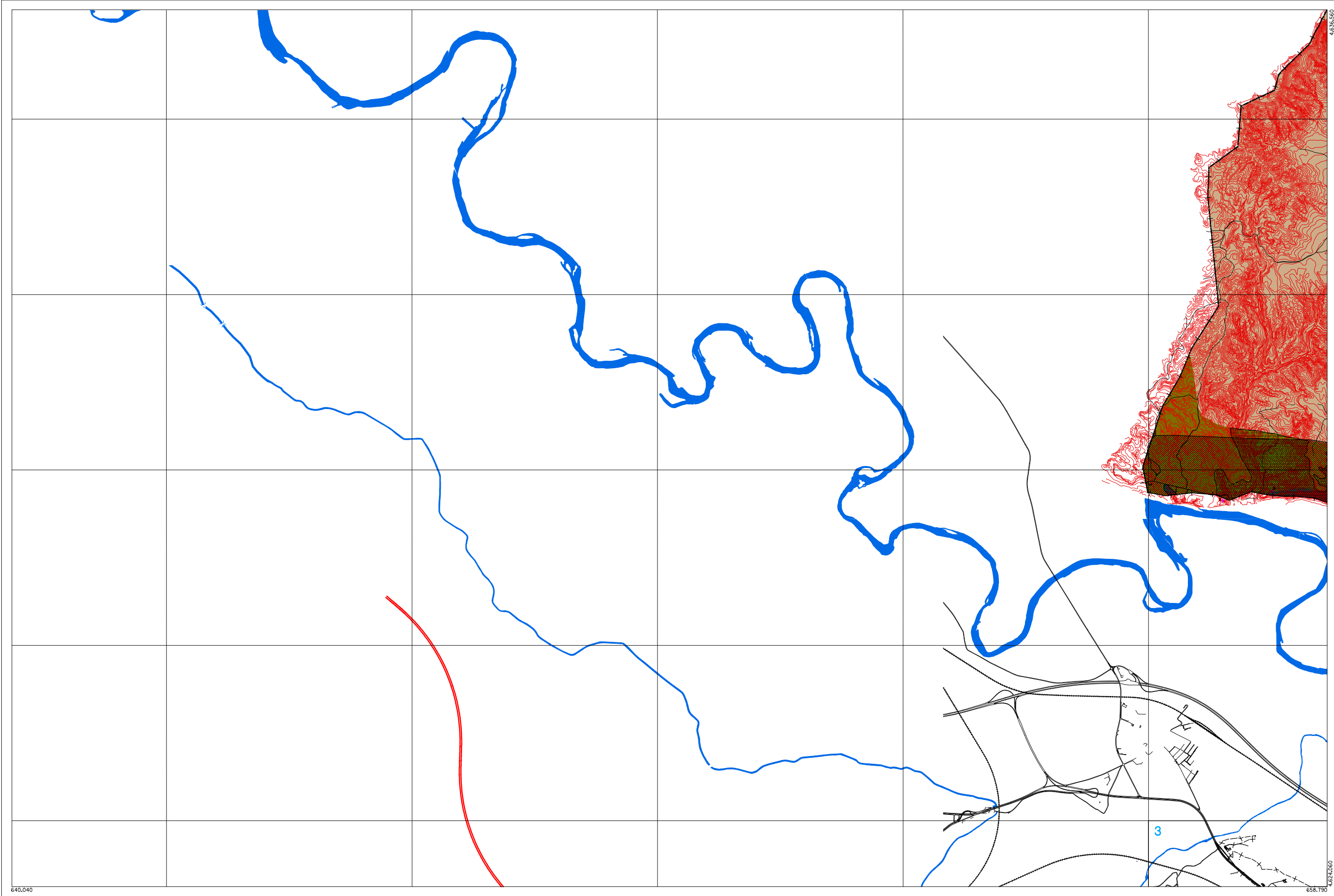


ESTRUCTURA URBANÍSTICA A

TERRITORIO NO COMPRENDIDO EN LA CARTOGRAFIA 1: 5000



ESCALA 1/50.000



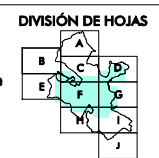
Zaragoza
AYUNTAMIENTO

SUELO URBANO	
A 1	C
A 2	D
A 3	E
A 4	A 6, H
B	Áreas F y G
	Áreas K

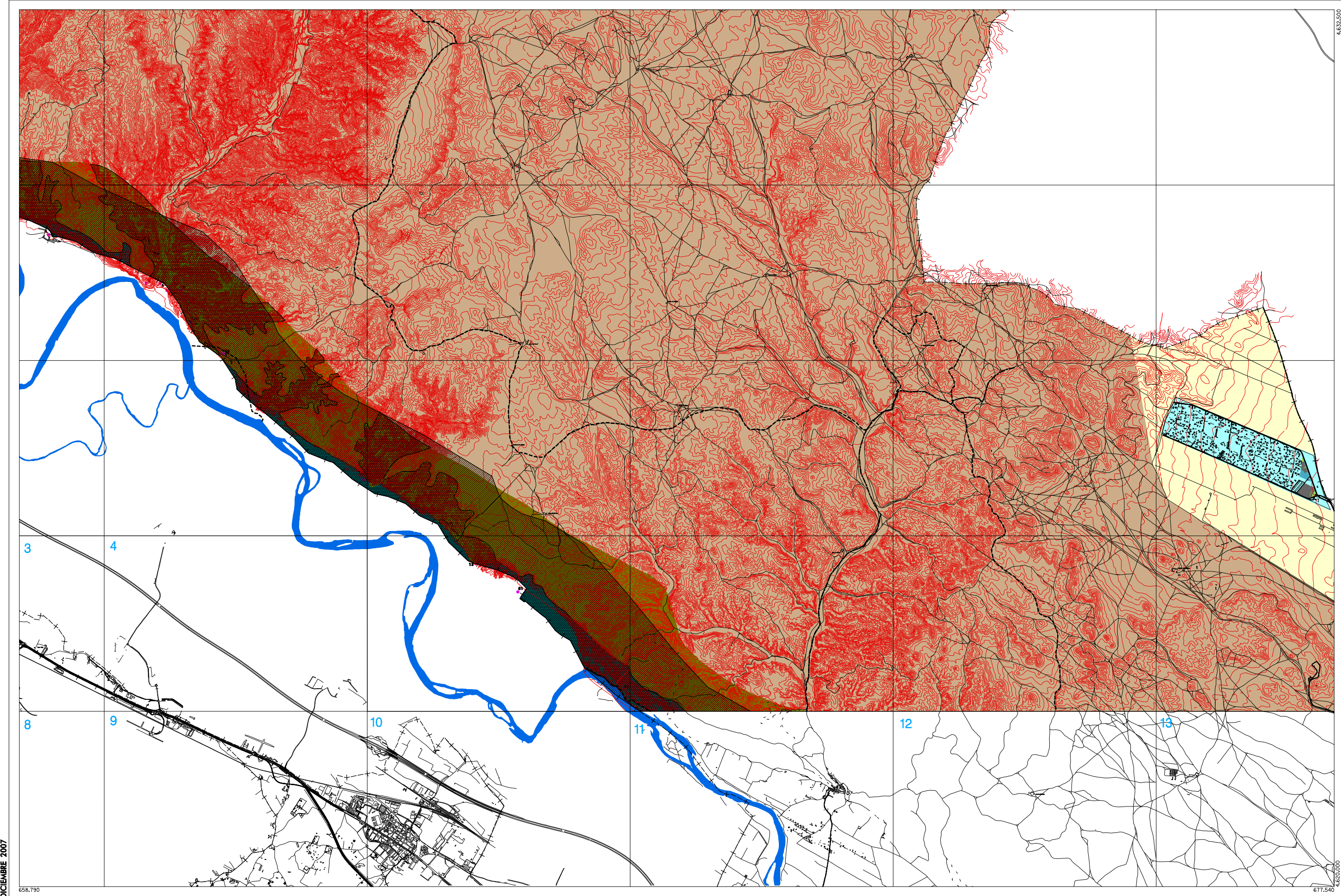
SUELO URBANIZABLE	PLANEAMIENTO RECOGIDO
Residencial	Residencial
Usos Productivos	Otros Usos

SUELO NO URBANIZABLE	GENÉRICO	ESPECIAL
Cuevas	Sotos y Riberas	Vaguadas y Barrancos
Tratamiento Residuos	Otros Espacios	Suelo Estepario
Núcleos Rurales Tradicionales	Cauces y Canales	Huerta Honda
	Masas Arbóreas	Regadío Alto
	Repoblación Forestal	Secano Tradicional
		Vales

Áreas de la Defensa	Zona verde
Patrimonio Cultural	Equipamiento
Transición al Ebro	Terminales de Transporte y Actividades Logísticas
Vías Pecuarias	Caminos
Vial	
Ferrocarril	
Límite Servidumbre Aeronáutica	



3 n° de hoja en Cartografía 1/5.000
ESTRUCTURA URBANÍSTICA
TERRITORIO NO COMPRENDIDO EN LA CARTOGRAFIA 1: 5000



DICIEMBRE 2007

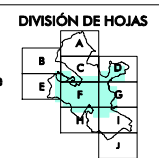
658.790

677.540



Zaragoza
AYUNTAMIENTO


SUELO URBANO		SUELO URBANIZABLE		SUELO NO URBANIZABLE		SUELO URBANIZABLE		SUELO NO URBANIZABLE		SUELO URBANIZABLE		SUELO NO URBANIZABLE	
GENÉRICO		ESPECIAL		GENÉRICO		ESPECIAL		GENÉRICO		ESPECIAL		GENÉRICO	
A 1	C	Residencial	Sotos y Riberas	Cuevas	Vaguadas y Barrancos	Áreas de la Defensa	Zona verde	A 2	D	Tratamiento Residuos	Huerta Honda	Patrimonio Cultural	Equipamiento
A 3	E	Usos Productivos	Otros Espacios	Núcleos Rurales Tradicionales	Suelo Estepario	Vías Pecuarías	Terminales de Transporte y Actividades Logísticas	A 4	A 6, H	Núcleos Rurales Tradicionales	Regadío Alto	Equipamiento	Equipamiento
B	Áreas F y G	PLANEAMIENTO RECOGIDO	Cauces y Canales		Secano Tradicional	Vial	Equipamiento	B	Áreas K	Residencial	Regadío Bajo	Equipamiento	Equipamiento
	Áreas K	Otros Usos	Masas Arbóreas		Vales	Ferrocarril	Equipamiento				Secano Tradicional	Equipamiento	Equipamiento
			Reposición Forestal			Límite Servidumbre Aeronáutica	Equipamiento					Equipamiento	Equipamiento



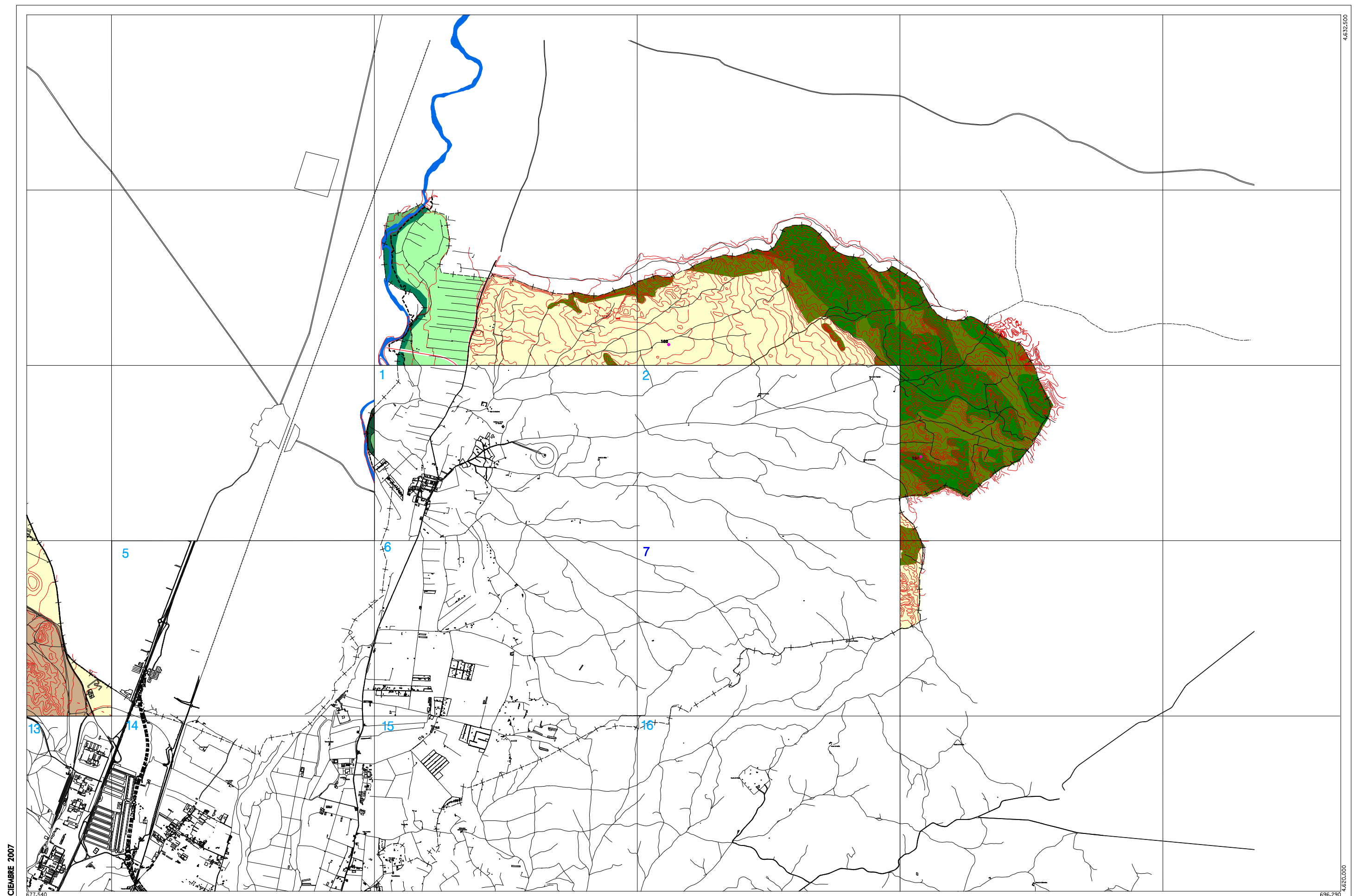
13 n° de hoja en Cartografía 1/5.000

ESTRUCTURA URBANÍSTICA

TERRITORIO NO COMPRENDIDO EN LA CARTOGRAFIA 1: 5000



ESCALA 1/50.000



DICIEMBRE 2007

677.540

696.290



Zaragoza
AYUNTAMIENTO

SUELO URBANO	
A 1	C
A 2	D
A 3	E
A 4	A 6, H
B	Áreas F y G
	Áreas K

SUELO URBANIZABLE	
Residencial	
Usos Productivos	
PLANEAMIENTO RECOGIDO	
Residencial	
Otros Usos	

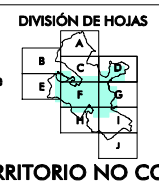
SUELO NO URBANIZABLE GENÉRICO	
Cuevas	
Tratamiento Residuos	
Núcleos Rurales Tradicionales	

SUELO NO URBANIZABLE ESPECIAL	
Sotos y Riberas	
Otros Espacios	
Cauces y Canales	
Masas Arbóreas	
Repoblación Forestal	

Vaguadas y Barrancos
Suelo Estepario
Huerta Honda
Regadío Alto
Secano Tradicional
Vales

Áreas de la Defensa
Patrimonio Cultural
Transición al Ebro
Vías Pecuarias
Vial
Ferrocarril
Límite Servidumbre Aeronáutica


Zona verde
Equipamiento
Terminales de Transporte y Actividades Logísticas
Caminos



16 nº de hoja en Cartografía 1/5.000

ESTRUCTURA URBANÍSTICA

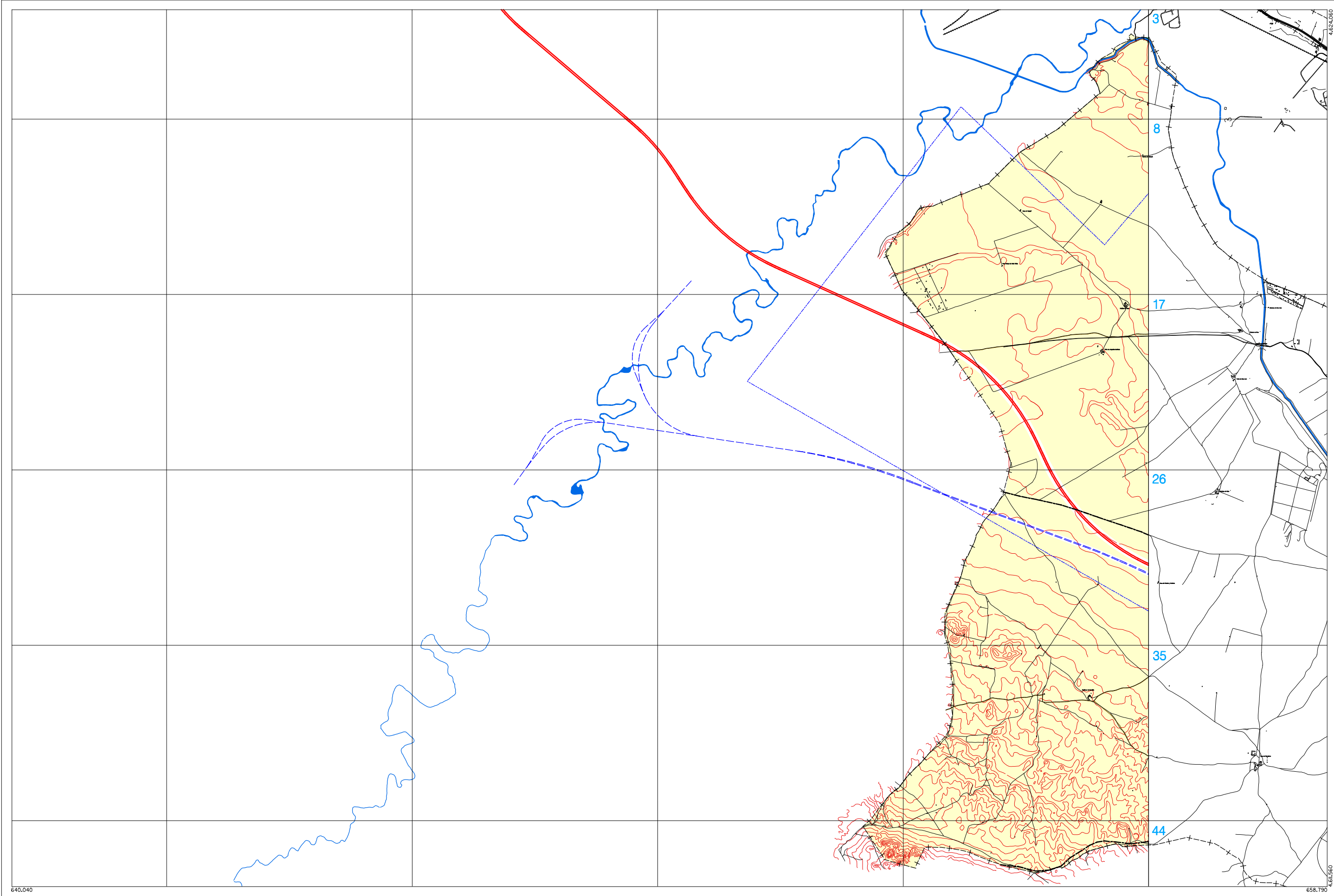
TERRITORIO NO COMPRENDIDO EN LA CARTOGRAFIA 1: 5000



ESCALA 1/50.000

PLAN GENERAL DE ORDENACIÓN URBANA DE ZARAGOZA

DICIEMBRE 2007



Zaragoza
AYUNTAMIENTO

SUELO URBANO	
A 1	C
A 2	D
A 3	E
A 4	A 6, H
B	Áreas F y G
	Áreas K

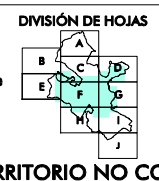
SUELO URBANIZABLE	
Residencial	
Usos Productivos	
PLANEAMIENTO RECOGIDO	
Residencial	
Otros Usos	

SUELO NO URBANIZABLE	
GENÉRICO	
Cuevas	
Tratamiento Residuos	
Núcleos Rurales Tradicionales	
ESPECIAL	
Sotos y Riberas	
Otros Espacios	
Cauces y Canales	
Masas Arbóreas	
Repoblación Forestal	

Vaguadas y Barrancos
Suelo Estepario
Huerta Honda
Regadío Alto
Secano Tradicional
Vales

Áreas de la Defensa
Patrimonio Cultural
Transición al Ebro
Vías Pecuarias
Vial
Ferrocarril
Límite Servidumbre Aeronáutica


Zona verde
Equipamiento
Terminales de Transporte y Actividades Logísticas
Camino



44 nº de hoja en Cartografía 1/5.000

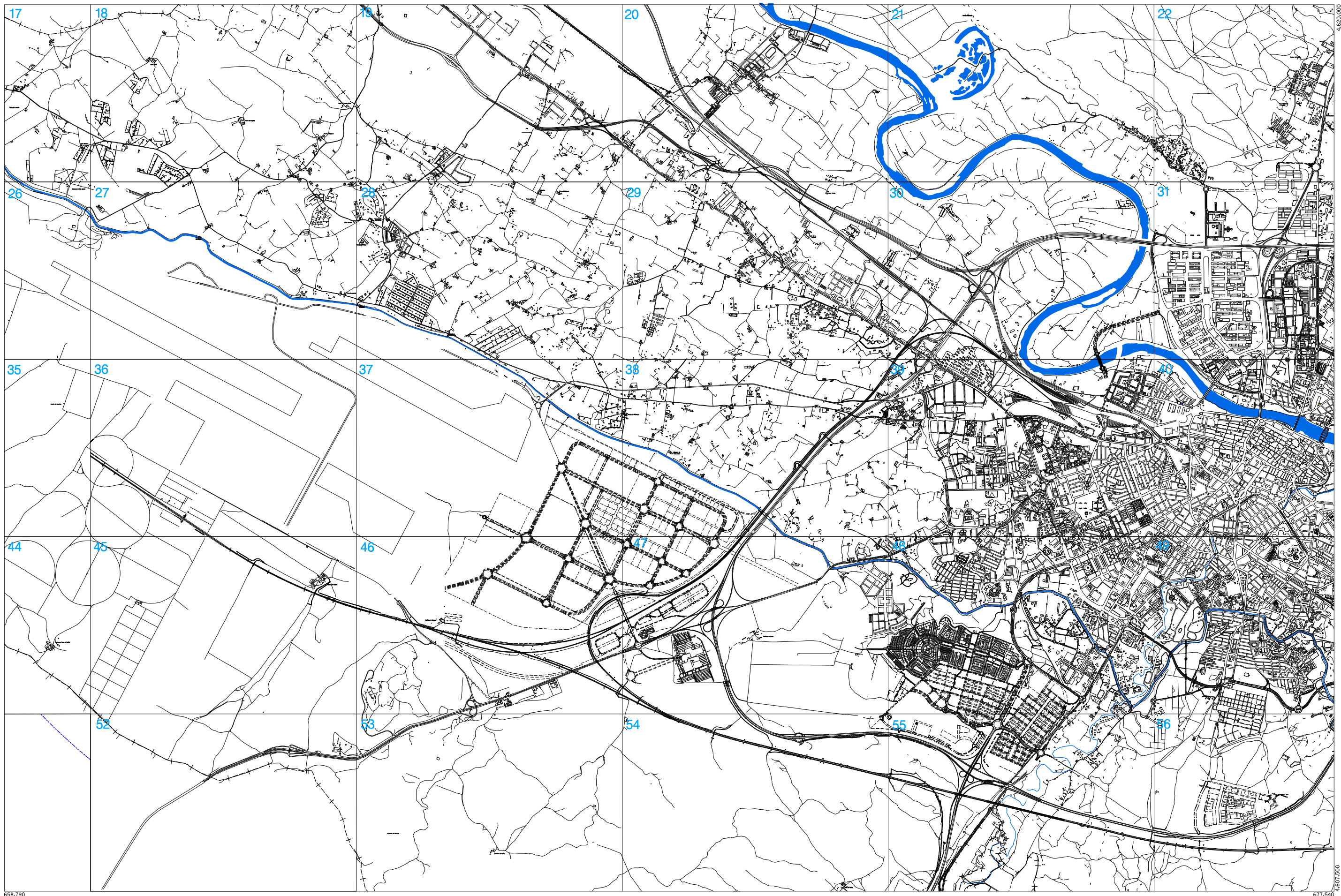
ESTRUCTURA URBANÍSTICA

TERRITORIO NO COMPRENDIDO EN LA CARTOGRAFIA 1: 5000



ESCALA 1/50.000

TEXTO REFUNDIDO 2007



DICIEMBRE 2007

658.790

677.540



Zaragoza
AYUNTAMIENTO

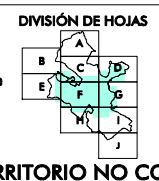
SUELO URBANO	
A 1	C
A 2	D
A 3	E
A 4	A 6, H
B	Áreas F y G
	Áreas K

SUELO URBANIZABLE	
Residencial	PLANEAMIENTO RECOGIDO
Usos Productivos	Residencial
	Otros Usos

SUELO NO URBANIZABLE	
GENÉRICO	
Cuevas	
Tratamiento Residuos	
Núcleos Rurales Tradicionales	
ESPECIAL	
Sotos y Riberas	
Otros Espacios	
Cauces y Canales	
Masas Arbóreas	
Replantación Forestal	

Vaguadas y Barrancos	Áreas de la Defensa
Suelo Estepario	Patrimonio Cultural
Huerta Honda	Transición al Ebro
Regadío Alto	Vías Pecuarias
Secano Tradicional	Vial
Vales	Ferrocarril
	Límite Servidumbre Aeronáutica

Zona verde
Equipamiento
Terminales de Transporte y Actividades Logísticas
Camino



56 n° de hoja en Cartografía 1/5.000

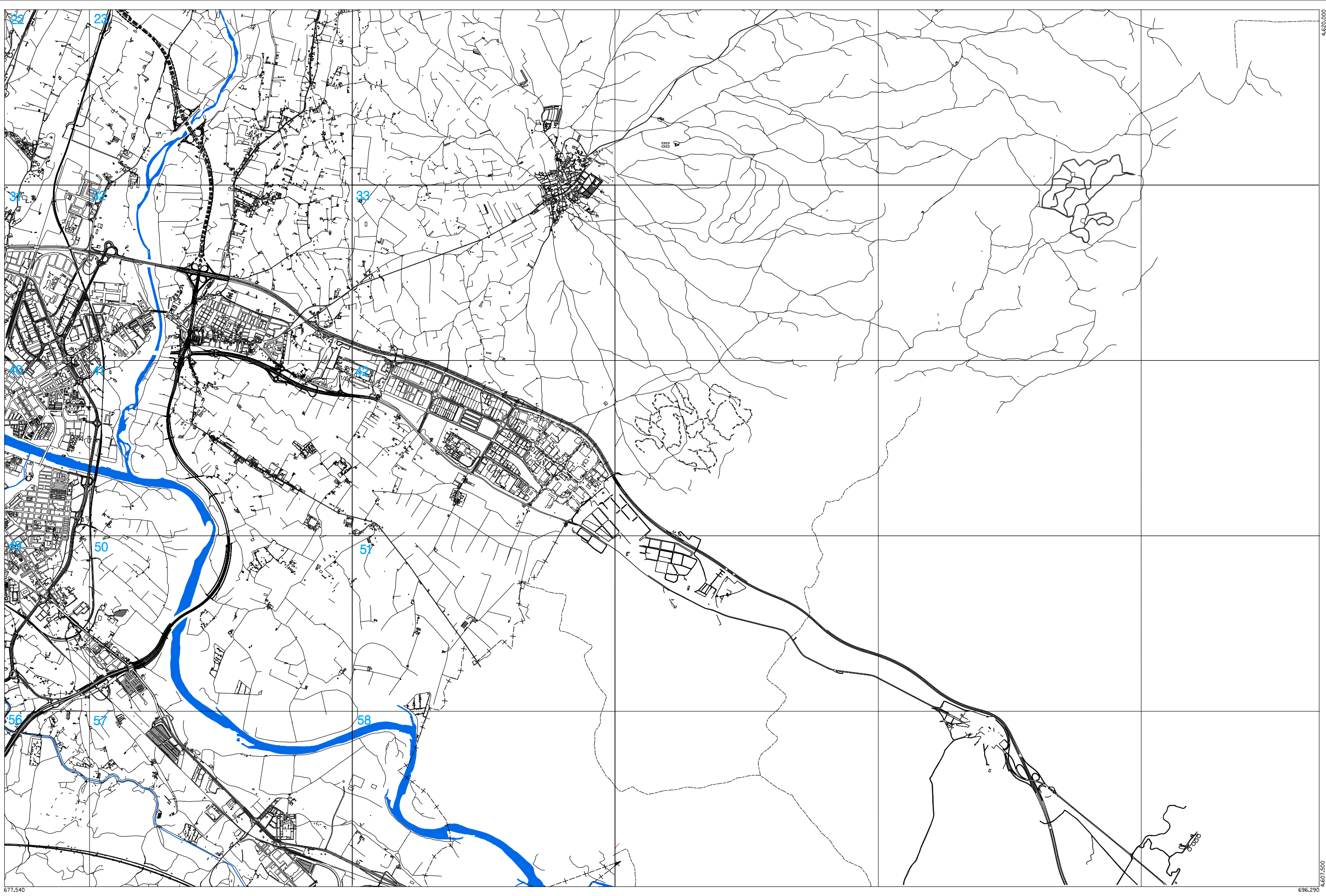
ESTRUCTURA URBANÍSTICA

TERRITORIO NO COMPRENDIDO EN LA CARTOGRAFIA 1: 5000



ESCALA 1/50.000

PLAN GENERAL DE ORDENACIÓN URBANA DE ZARAGOZA



Zaragoza
AYUNTAMIENTO

SUELO URBANO

A 1	C
A 2	D
A 3	E
A 4	A 6, H
B	Áreas F y G
	Áreas K

SUELO URBANIZABLE

Residencial
Usos Productivos
PLANEAMIENTO RECOGIDO
Residencial
Otros Usos

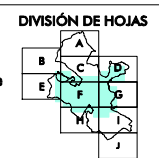
SUELO NO URBANIZABLE

GENÉRICO
Cuevas
Tratamiento Residuos
Núcleos Rurales Tradicionales
ESPECIAL
Sotos y Riberas
Otros Espacios
Cauces y Canales
Masas Arbóreas
Repoblación Forestal

Vaguadas y Barrancos
Suelo Estepario
Huerta Honda
Regadío Alto
Secano Tradicional
Vales

Áreas de la Defensa
Patrimonio Cultural
Transición al Ebro
Vías Pecuarías
Vial
Ferrocarril
Límite Servidumbre Aeronáutica


Zona verde
Equipamiento
Terminales de Transporte y Actividades Logísticas
Caminos



58 n° de hoja en Cartografía 1/5.000

ESTRUCTURA URBANÍSTICA

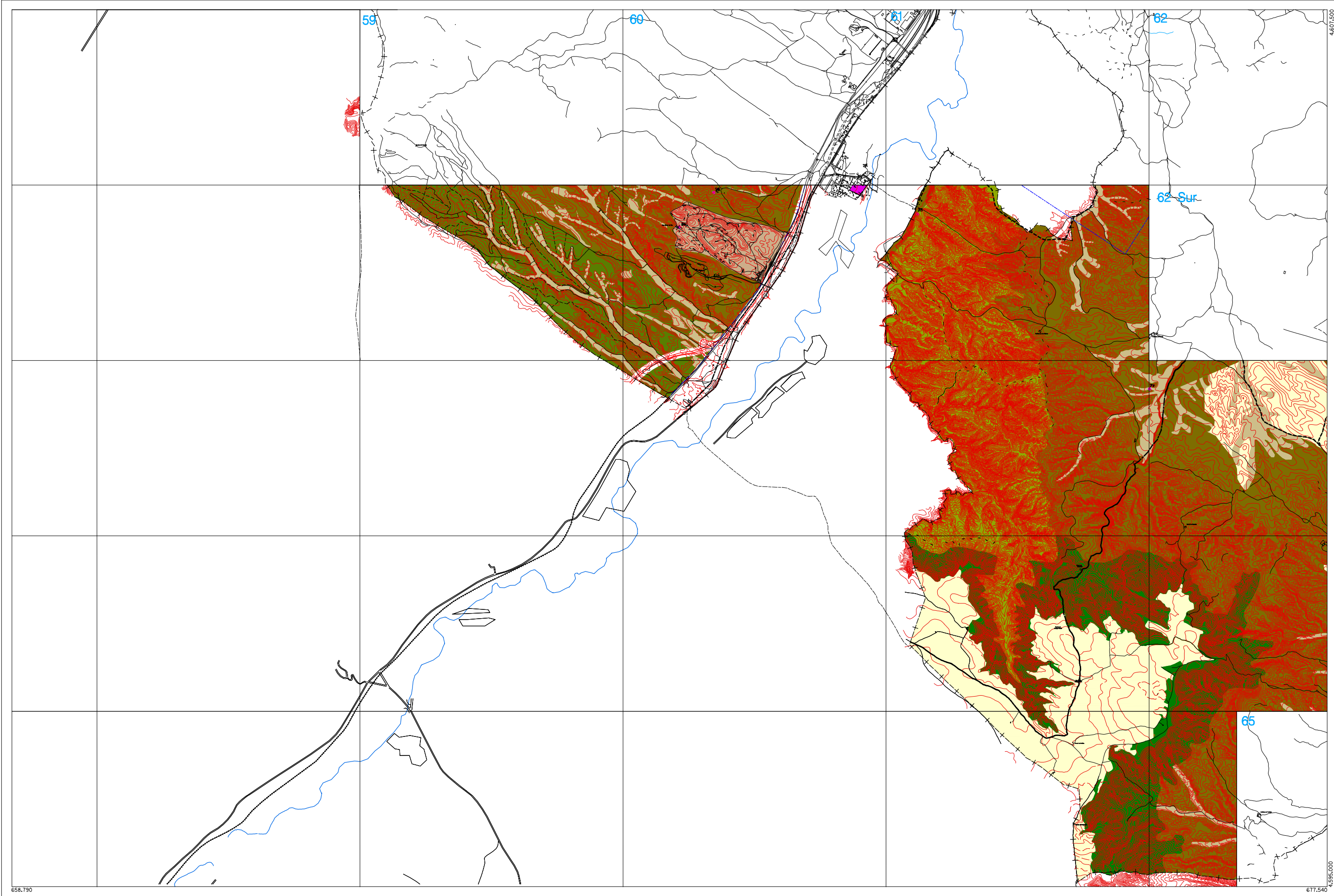
TERRITORIO NO COMPRENDIDO EN LA CARTOGRAFIA 1: 5000



ESCALA 1/50.000

PLAN GENERAL DE ORDENACIÓN URBANA DE ZARAGOZA

DICIEMBRE 2007



Zaragoza
AYUNTAMIENTO

SUELO URBANO	
A 1	C
A 2	D
A 3	E
A 4	A 6, H
B	Áreas F y G
	Áreas K

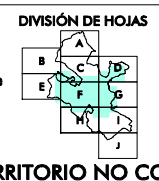
SUELO URBANIZABLE	
Residencial	PLANEAMIENTO RECOGIDO
Usos Productivos	
	Residencial
	Otros Usos

SUELO NO URBANIZABLE	
GENÉRICO	
Cuevas	
Tratamiento Residuos	
Núcleos Rurales Tradicionales	
ESPECIAL	
Sotos y Riberas	
Otros Espacios	
Cauces y Canales	
Masas Arbóreas	
Replantación Forestal	

Vaguadas y Barrancos
Suelo Estepario
Huerta Honda
Regadío Alto
Secano Tradicional
Vales

Áreas de la Defensa
Patrimonio Cultural
Transición al Ebro
Vías Pecuarías
Vial
Ferrocarril
Límite Servidumbre Aeronáutica


Zona verde
Equipamiento
Terminales de Transporte y Actividades Logísticas
Caminos



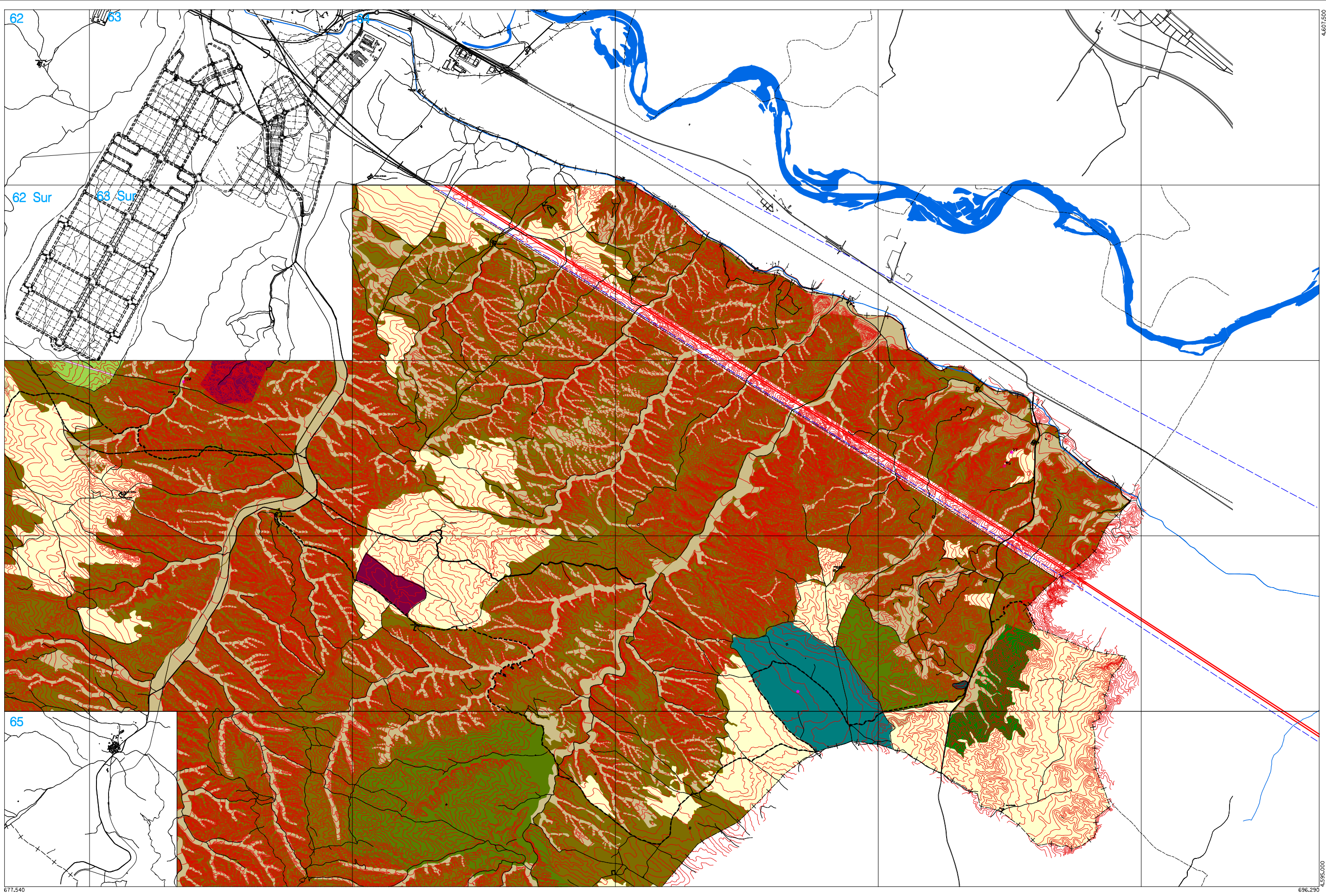
62 nº de hoja en Cartografía 1/5.000

ESTRUCTURA URBANÍSTICA

TERRITORIO NO COMPRENDIDO EN LA CARTOGRAFIA 1: 5000



ESCALA 1/50.000



DICIEMBRE 2007

677.540

696.290



Zaragoza
AYUNTAMIENTO

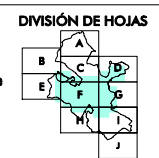
SUELO URBANO	
A 1	C
A 2	D
A 3	E
A 4	A 6, H
B	Áreas F y G
	Áreas K

SUELO URBANIZABLE	
Residencial	PLANEAMIENTO RECOGIDO
Usos Productivos	Residencial
	Otros Usos

SUELO NO URBANIZABLE	
GENÉRICO	
Cuevas	Núcleos Rurales Tradicionales
ESPECIAL	
Sotos y Riberas	Reforestación Forestal
Otros Espacios	
Cauces y Canales	
Masas Arbóreas	

Vaguadas y Barrancos	Áreas de la Defensa
Suelo Estepario	Patrimonio Cultural
Huerta Honda	Transición al Ebro
Regadío Alto	Vías Pecuarias
Secano Tradicional	Vial
Vales	Ferrocarril
	Límite Servidumbre Aeronáutica


Zona verde	Equipamiento
Terminales de Transporte y Actividades Logísticas	Caminos



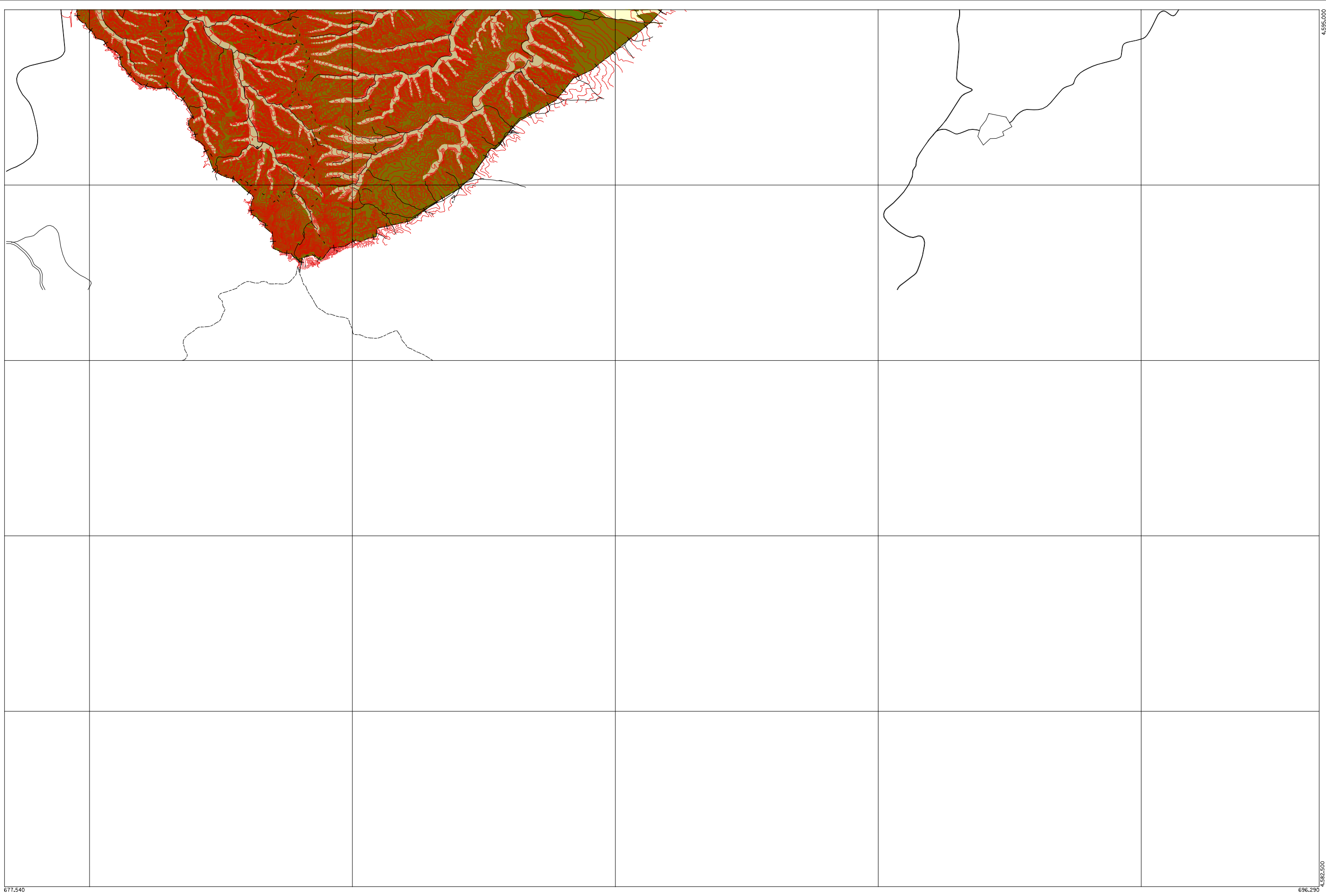
64 nº de hoja en Cartografía 1/5.000

ESTRUCTURA URBANÍSTICA

TERRITORIO NO COMPRENDIDO EN LA CARTOGRAFIA 1: 5000



ESCALA 1/50.000



677.540

696.290



Zaragoza
AYUNTAMIENTO

- SUELO URBANO**
- A 1
 - A 2
 - A 3
 - A 4
 - B
 - C
 - D
 - E
 - A 6, H
 - Áreas F y G
 - Áreas K

- SUELO URBANIZABLE**
- Residencial
 - Usos Productivos
- PLANEAMIENTO RECOGIDO**
- Residencial
 - Otros Usos

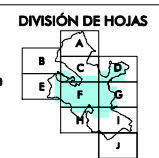
- SUELO NO URBANIZABLE**
- GENÉRICO**
- Cuevas
 - Tratamiento Residuos
 - Núcleos Rurales Tradicionales

- ESPECIAL**
- Sotos y Riberas
 - Otros Espacios
 - Cauces y Canales
 - Masas Arbóreas
 - Repoblación Forestal

- Vaguadas y Barrancos
- Suelo Estepario
- Huerta Honda
- Regadío Alto
- Secano Tradicional
- Vales


- Áreas de la Defensa
- Patrimonio Cultural
- Transición al Ebro
- Vías Pecuarías
- Vial
- Ferrocarril
- Límite Servidumbre Aeronáutica

- Zona verde
- Equipamiento
- Terminales de Transporte y Actividades Logísticas
- Caminos



ESTRUCTURA URBANÍSTICA

TERRITORIO NO COMPRENDIDO EN LA CARTOGRAFIA 1: 5000



ESCALA 1/50.000