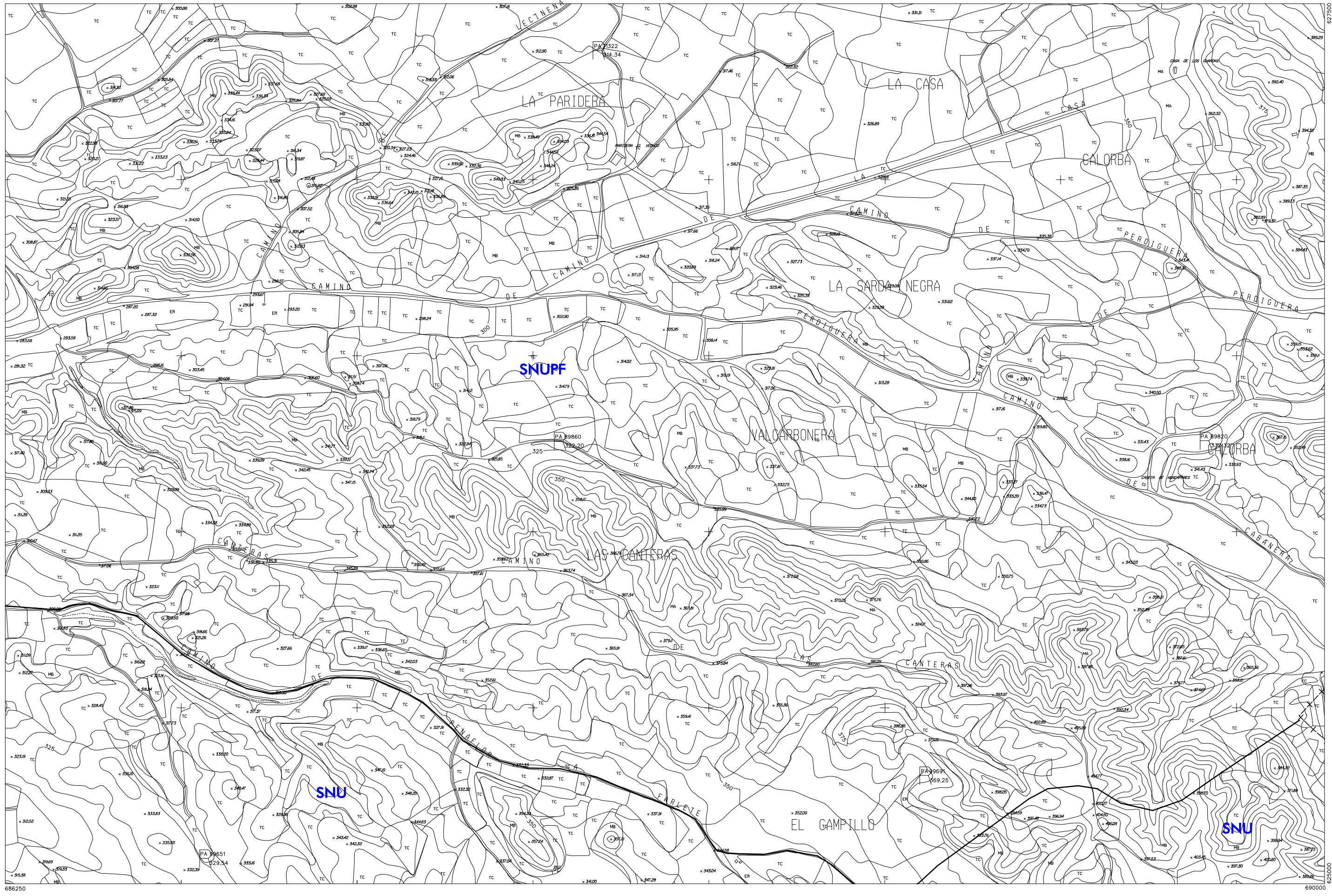


ANEJO 12:
Planos informativos del plan general que se revisa.
Ordenación del suelo urbano.

La documentación indicada del presente Anejo está disponible en el segundo CD-ROM (Disco 2) del texto refundido del PGOU de Zaragoza.



- SU** Suelo Urbano
- SUP** Suelo Urbanizable Programado
- SUNP** Suelo Urbanizable No Programado
- SG** Sistema General

- Suelo No Urbanizable**
- SNU** Suelo No Urbanizable
- SNUP** Protección Regadío
- SNUPR** Protección Riveras
- SNUPF** Protección Forestal
- SNUPM** Protección Militar

- Sistemas Generales**
- Comunicaciones**
- Equipos**
- Equipamientos**
- Equipos**

- Equipamientos**
- Equipos**
- Equipos**
- Equipos**
- Equipos**

- Infraestructura**
- Infraestructura**
- Infraestructura**
- Infraestructura**
- Infraestructura**

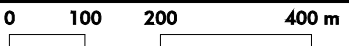
- Servicios**
- Servicios**
- Servicios**
- Servicios**
- Servicios**

DIVISIÓN DE HOJAS

01	02
06	07

PLAN GENERAL
OBJETO DE REVISIÓN **02**

CLASIFICACIÓN DEL SUELO



ESCALA 1/10.000

PLAN GENERAL DE ORDENACIÓN URBANA DE ZARAGOZA



- SU Suelo Urbano
- SUP Suelo Urbanizable Programado
- SUNP Suelo Urbanizable No Programado
- SG Sistema General

- Suelo No Urbanizable
- SNU Suelo No Urbanizable
 - SNUP Protección Regadío
 - SNUPR Protección Riveras
 - SNUPF Protección Forestal
 - SNUPM Protección Militar

Sistemas Generales

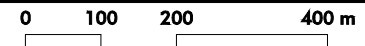
- | | | | | |
|-----------------------|------------------------|----------------------|------------------------|-------------------|
| Comunicaciones | Espacios Libres | Equipamientos | Infraestructura | Servicios |
| IC Interurbanas 1 y 2 | LP Parques | EA Asistencial | IA Agua | SA Administración |
| CU Básicas Urbanas | LD Parques | EC Cultural | IE Electricidad | SC Cementerios |
| CF Ferrovías | LR Parques | ED Docente | IO Otras | SM Mercados |
| CI Intercambios | | ER Reservas | | SP Protección |
| | | ES Sanitario | | SR Reservas |
| | | | | SU Urbanos |

DIVISIÓN DE HOJAS

03	04
08	09

PLAN GENERAL
OBJETO DE REVISIÓN 03

CLASIFICACIÓN DEL SUELO



TEXTO REFLUNDIDO OCTUBRE 2002



SU Suelo Urbano
SUP Suelo Urbanizable Programado
SUNP Suelo Urbanizable No Programado
SG Sistema General

Suelo No Urbanizable
SNU Suelo No Urbanizable
SNUP Protección Regadío
SNUPR Protección Riveras
SNUPF Protección Forestal
SNUPM Protección Militar

Sistemas Generales
Comunicaciones
 Interurbanas 1 y 2
 Básicas Urbanas
 Ferrovias
 Intercambios
CF
CI

Espacios Libres
LP Parques
LD Deportivos
LR Recreativos

Equipamientos
Equipo
EA Asistencial
EC Cultural
ED Docente
ER Reservas
ES Sanitario

Infraestructura
IA Agua
IE Electricidad
IO Otras

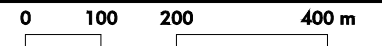
Servicios
SA Administración
SC Cementerios
SM Mercados
SP Protección
SR Reservas
SU Urbanos

DIVISIÓN DE HOJAS

03	04	
08	09	10


PLAN GENERAL
OBJETO DE REVISIÓN 04

CLASIFICACIÓN DEL SUELO



ESCALA 1/10.000

TEXTO REFLUNDIDO OCTUBRE 2002



SU Suelo Urbano
SUP Suelo Urbanizable Programado
SUNP Suelo Urbanizable No Programado
SG Sistema General

Suelo No Urbanizable
SNU Suelo No Urbanizable
SNUP Protección Regadío
SNUPR Protección Riveras
SNUPF Protección Forestal
SNUPM Protección Militar

Sistemas Generales

Comunicaciones	Espacios Libres	Equipamientos
IC Interurbanas 1 y 2	LP Parques Deportivos	EA Asistencial
CU Básicas Urbanas	LD Parques Recreativos	EC Cultural
CI Ferrovias		ED Docente
		ER Reservas
		ES Sanitario

Infraestructura

IA Agua
IE Electricidad
IO Otras

Servicios

SA Administración
SC Cementerios
SM Mercados
SP Protección
SR Reservas
SU Urbanos

DIVISIÓN DE HOJAS

		01
	05	06
13	14	15

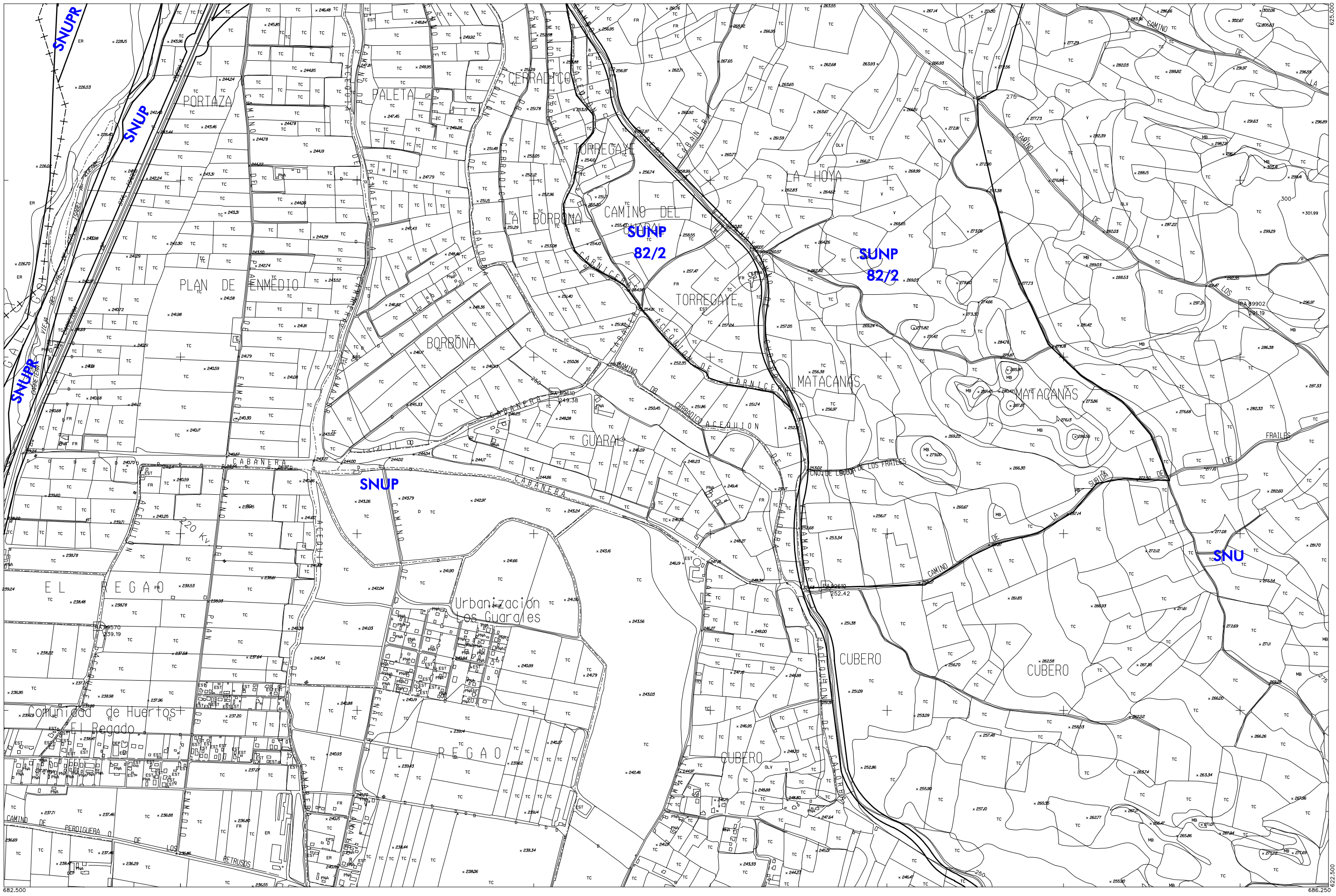
PLAN GENERAL
OBJETO DE REVISIÓN 05

CLASIFICACIÓN DEL SUELO



ESCALA 1/10.000

PLAN GENERAL DE ORDENACIÓN URBANA DE ZARAGOZA



TEXTO REVISIÓN OCTUBRE 2002



- SU** Suelo Urbano
- SUP** Suelo Urbanizable Programado
- SUNP** Suelo Urbanizable No Programado
- SG** Sistema General

- Suelo No Urbanizable**
- SNU** Suelo No Urbanizable
- SNUP** Protección Regadío
- SNUPR** Protección Riveras
- SNUPF** Protección Forestal
- SNUPM** Protección Militar

Sistemas Generales

- | | | | | |
|-----------------------|------------------------|----------------------|------------------------|-------------------|
| Comunicaciones | Espacios Libres | Equipamientos | Infraestructura | Servicios |
| IC Interurbanas 1 y 2 | LP Parques Deportivos | EA Asistencial | IA Agua | SA Administración |
| CU Básicas Urbanas | LD Parques Recreativos | EC Cultural | IE Electricidad | SC Cementerios |
| CF Ferrovias | LR | ED Docente | IO Otras | SM Mercados |
| CI Intercambios | | ER Reservas | | SP Protección |
| | | ES Sanitario | | SR Reservas |
| | | | | SU Urbanos |

DIVISIÓN DE HOJAS

	01	02
05	06	07
14	15	16

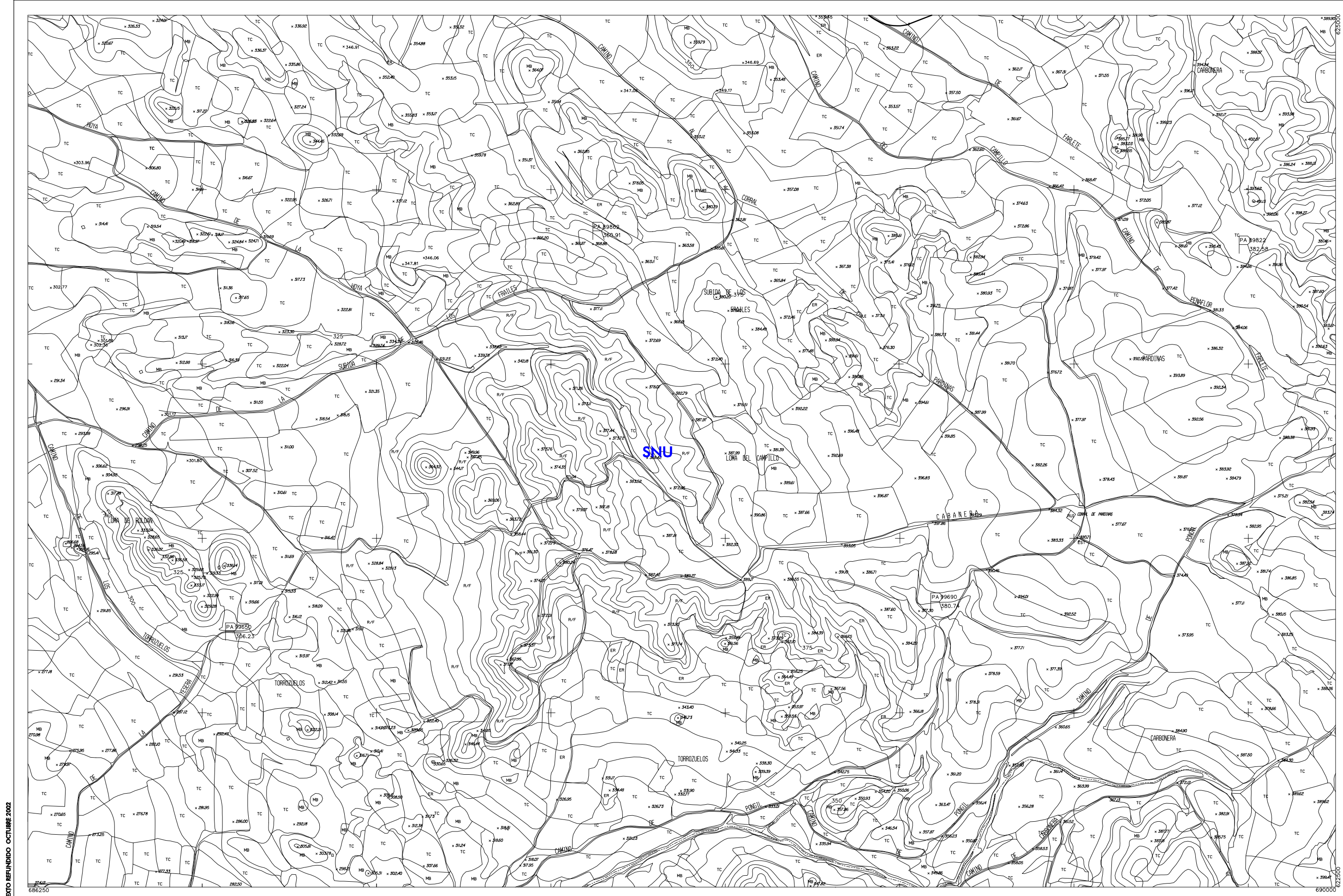
PLAN GENERAL
OBJETO DE REVISIÓN 06

CLASIFICACIÓN DEL SUELO

0 100 200 400 m

ESCALA 1/10.000

PLAN GENERAL DE ORDENACIÓN URBANA DE ZARAGOZA



TEXTO REFLUNDO OCTUBRE 2002



- SU** Suelo Urbano
- SUP** Suelo Urbanizable Programado
- SUNP** Suelo Urbanizable No Programado
- SG** Sistema General

- Suelo No Urbanizable**
- SNU** Suelo No Urbanizable
- SNUP** Protección Regadío
- SNUPR** Protección Riveras
- SNUPF** Protección Forestal
- SNUPM** Protección Militar

- Sistemas Generales**
- Comunicaciones**
 - IF Interurbanas 1 y 2
 - IB Básicas Urbanas
 - IR Ferrovias
 - CI Intercambios
- Espacios Libres**
 - LP Parques Deportivos
 - LD Recreativos
 - LR
- Equipamientos**
 - EA Asistencial
 - EC Cultural
 - ED Docente
 - ER Reservas
 - ES Sanitario


- Infraestructura**
 - IA Agua
 - IE Electricidad
 - IO Otras
- Servicios**
 - SA Administración
 - SC Cementerios
 - SM Mercados
 - SP Protección
 - SR Reservas
 - SU Urbanos

DIVISIÓN DE HOJAS

01	02
06	07
15	16

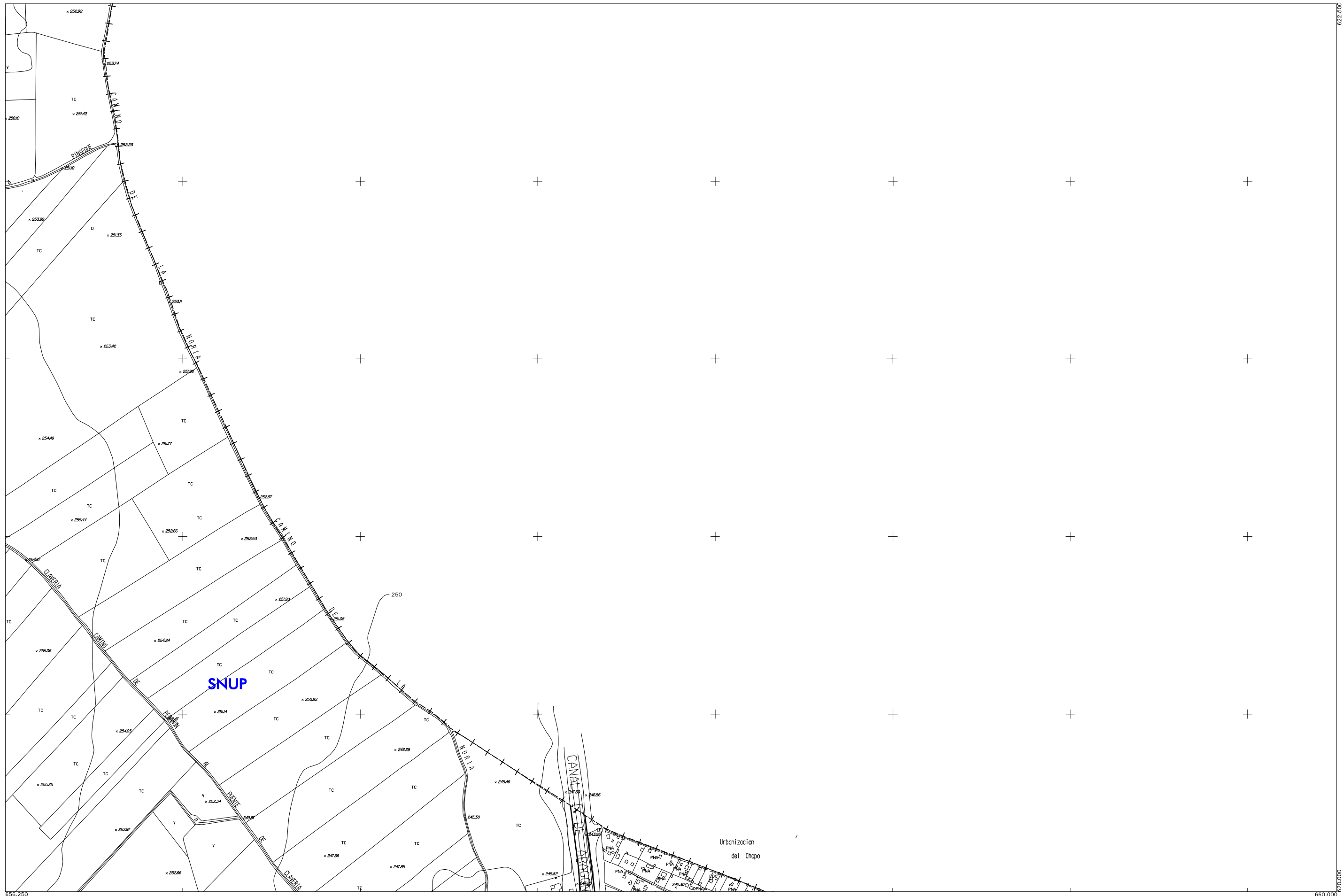
**PLAN GENERAL
OBJETO DE REVISIÓN 07**

CLASIFICACIÓN DEL SUELO



PLAN GENERAL DE ORDENACIÓN URBANA DE ZARAGOZA

TEXTO REPLUNDO OCTUBRE 2002



- SU** Suelo Urbano
- SUP** Suelo Urbanizable Programado
- SUNP** Suelo Urbanizable No Programado
- SG** Sistema General

- Suelo No Urbanizable**
- SNU** Suelo No Urbanizable
- SNUP** Protección Regadío
- SNUPR** Protección Riveras
- SNUPF** Protección Forestal
- SNUPM** Protección Militar

Sistemas Generales

- | | | | | |
|--|---|--|--|--|
| Comunicaciones | Espacios Libres | Equipamientos | Infraestructura | Servicios |
| <ul style="list-style-type: none"> IC Interurbanos 1 y 2 CU Básicas Urbanas CF Ferrovias CI Intercambios | <ul style="list-style-type: none"> LP Parques Deportivos LD Recreativos LR | <ul style="list-style-type: none"> EA Asistencial EC Cultural ED Docente ER Reservas ES Sanitario | <ul style="list-style-type: none"> IA Agua IE Electricidad IO Otras | <ul style="list-style-type: none"> SA Administración SC Cementerios SM Mercados SF Protección SR Reservas SU Urbanos |

DIVISIÓN DE HOJAS

	03	04
	08	09
	17	18

PLAN GENERAL
OBJETO DE REVISIÓN 08

CLASIFICACIÓN DEL SUELO

PLAN GENERAL DE ORDENACIÓN URBANA DE ZARAGOZA



ESCALA 1/10.000



- SU** Suelo Urbano
- SUP** Suelo Urbanizable Programado
- SUNP** Suelo Urbanizable No Programado
- SG** Sistema General

- Suelo No Urbanizable**
- SNU** Suelo No Urbanizable
 - SNUP** Protección Regadío
 - SNUPR** Protección Riveras
 - SNUPF** Protección Forestal
 - SNUPM** Protección Militar

- Sistemas Generales**
- | | | | | |
|--|---|--|--|--|
| Comunicaciones | Espacios Libres | Equipamientos | Infraestructura | Servicios |
| <ul style="list-style-type: none"> IC Interurbanas 1 y 2 CU Básicas Urbanas CF Ferrovias CI Intercambios | <ul style="list-style-type: none"> LP Parques LD Deportivos LR Recreativos | <ul style="list-style-type: none"> EA Asistencial EC Cultural ED Docente ER Reservas ES Sanitario | <ul style="list-style-type: none"> IA Agua IE Electricidad IO Otras | <ul style="list-style-type: none"> SA Administración SC Cementerios SM Mercados SP Protección SR Reservas SU Urbanos |

DIVISIÓN DE HOJAS

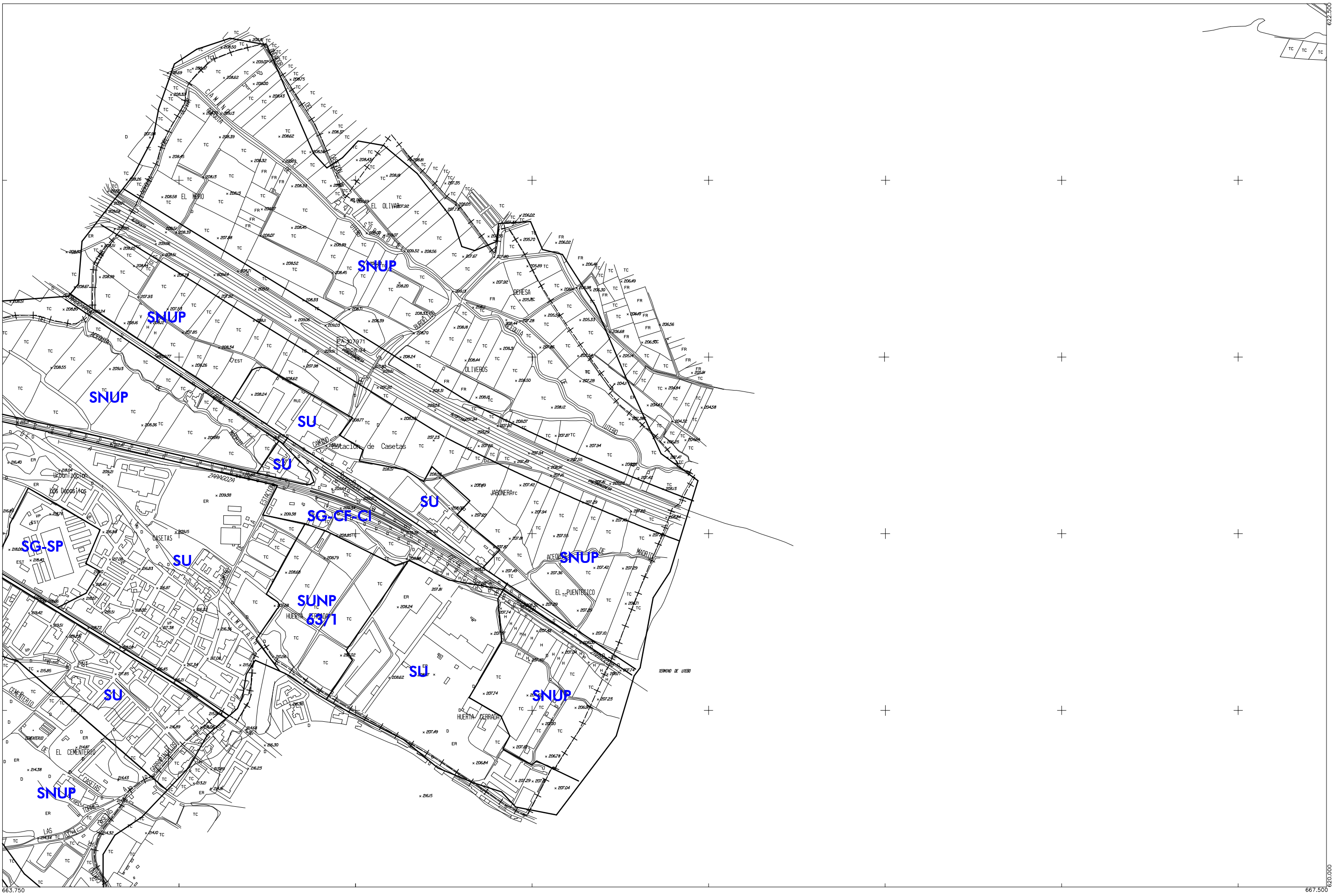
03	04	
08	09	10
17	18	19

**PLAN GENERAL
OBJETO DE REVISIÓN 09**

CLASIFICACIÓN DEL SUELO



ESCALA 1/10.000



TEXTO REFLUNDIDO OCTUBRE 2002



- SU** Suelo Urbano
- SUP** Suelo Urbanizable Programado
- SUNP** Suelo Urbanizable No Programado
- SG** Sistema General

- Suelo No Urbanizable**
- SNU** Suelo No Urbanizable
 - SNUP** Protección Regadío
 - SNUPR** Protección Riveras
 - SNUPF** Protección Forestal
 - SNUPM** Protección Militar

- Sistemas Generales**
- | | |
|--|---|
| Comunicaciones | Espacios Libres |
| <ul style="list-style-type: none"> IB Interurbanas 1 y 2 BU Básicas Urbanas FR Ferrovías CI Intercambios | <ul style="list-style-type: none"> LP Parques LD Deportivos LR Recreativos |

- Equipamientos**
- EA** Asistencial
 - EC** Cultural
 - ED** Docente
 - ER** Reservas
 - ES** Sanitario

- Infraestructura**
- IA** Agua
 - IE** Electricidad
 - IO** Otras

- Servicios**
- SA** Administración
 - SC** Cementerios
 - SM** Mercados
 - SP** Protección
 - SU** Urbanos

DIVISIÓN DE HOJAS

04		
09	10	11
18	19	20

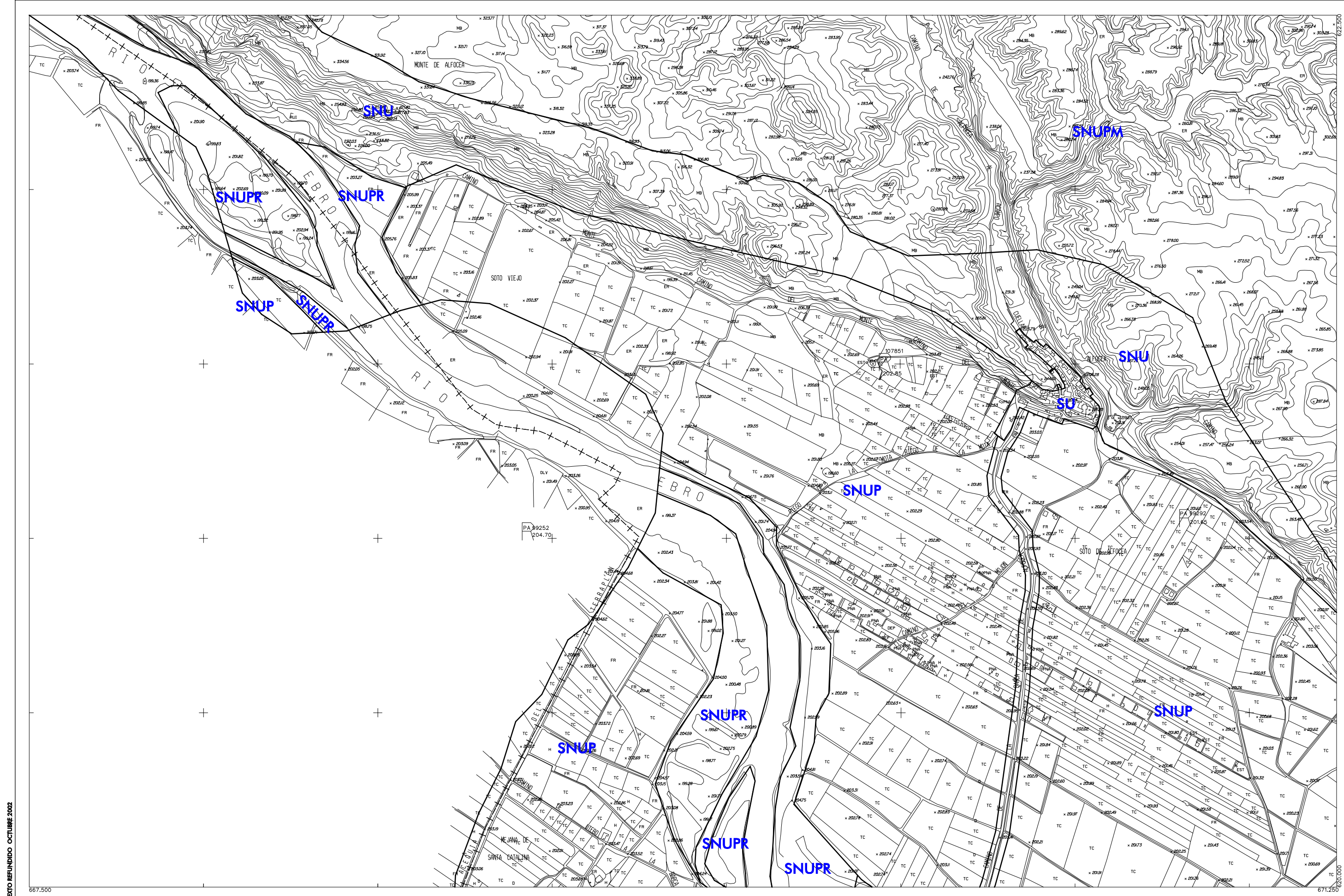
**PLAN GENERAL
OBJETO DE REVISIÓN 10**

CLASIFICACIÓN DEL SUELO

0 100 200 400 m

ESCALA 1/10.000

PLAN GENERAL DE ORDENACIÓN URBANA DE ZARAGOZA



TEXTO REFLUNDIDO OCTUBRE 2002



- SU** Suelo Urbano
- SUP** Suelo Urbanizable Programado
- SUNP** Suelo Urbanizable No Programado
- SG** Sistema General

- Suelo No Urbanizable**
- SNU** Suelo No Urbanizable
 - SNUP** Protección Regadío
 - SNUPR** Protección Riveras
 - SNUF** Protección Forestal
 - SNUPM** Protección Militar

- Sistemas Generales**
- | Comunicaciones | Espacios Libres | Equipamientos Equipo |
|--|---|--|
| <ul style="list-style-type: none"> IF Interurbanas 1 y 2 BU Básicas Urbanas FR Ferrovias CI Intercambios | <ul style="list-style-type: none"> LP Parques LD Deportivos LR Recreativos | <ul style="list-style-type: none"> EA Asistencial EC Cultural ED Docente ER Reservas ES Sanitario |

- Infraestructura**
- IA Agua
 - IE Electricidad
 - IO Otras


- Servicios**
- SA Administración
 - SC Cementerios
 - SM Mercados
 - SP Protección
 - SR Reservas
 - SU Urbanos

DIVISIÓN DE HOJAS

10	11	12
19	20	21

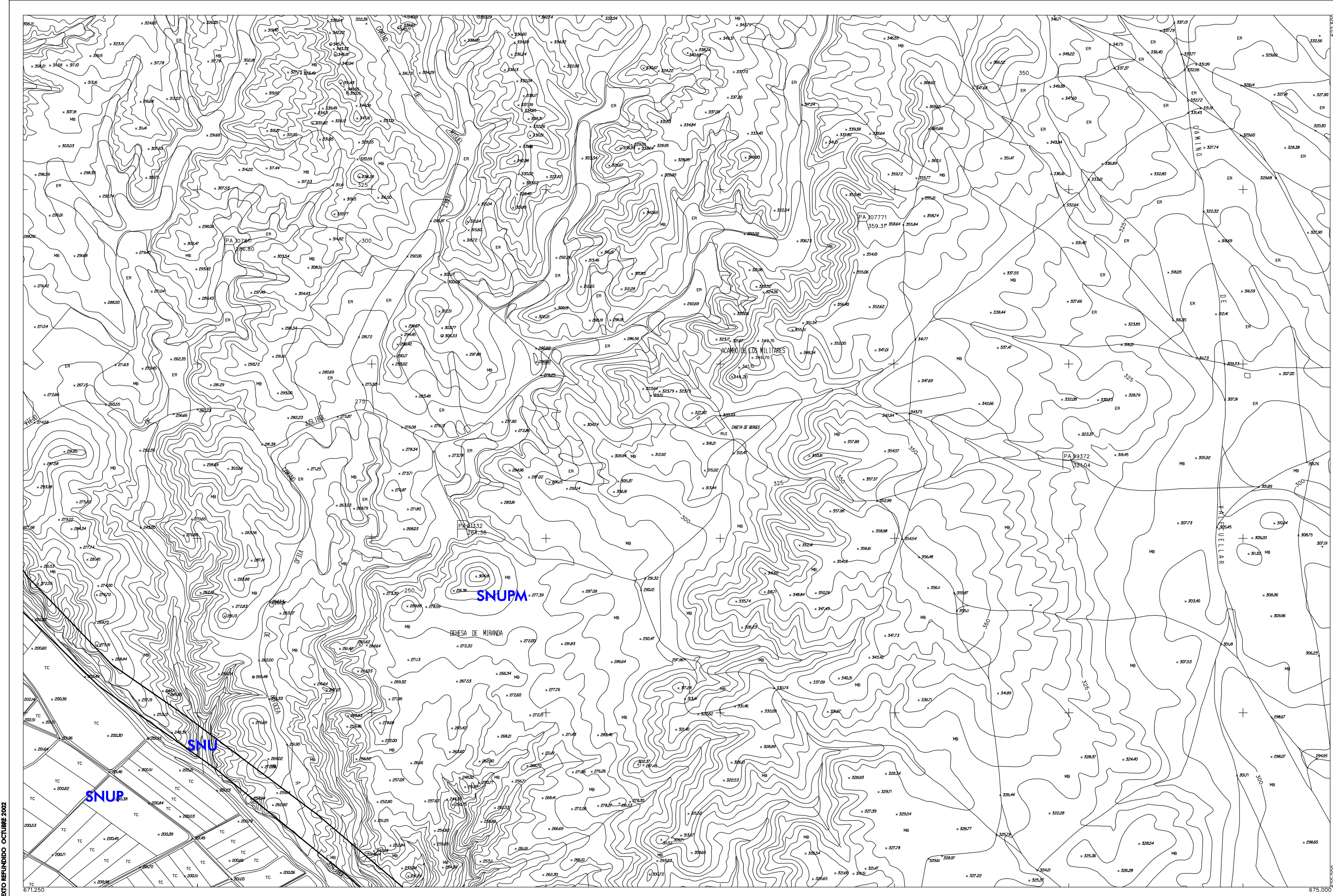
**PLAN GENERAL
OBJETO DE REVISIÓN 11**

CLASIFICACIÓN DEL SUELO



ESCALA 1/10.000

PLAN GENERAL DE ORDENACIÓN URBANA DE ZARAGOZA



TEXTO REFLUNDIDO OCTUBRE 2002

675.000



- SU** Suelo Urbano
- SUP** Suelo Urbanizable Programado
- SUNP** Suelo Urbanizable No Programado
- SG** Sistema General

- Suelo No Urbanizable**
- SNU** Suelo No Urbanizable
- SNUP** Protección Regadío
- SNUPR** Protección Riveras
- SNUPF** Protección Forestal
- SNUPM** Protección Militar

Sistemas Generales


- | | | | | |
|-----------------------|------------------------|-----------------------------|------------------------|-------------------|
| Comunicaciones | Espacios Libres | Equipamientos Equipo | Infraestructura | Servicios |
| IC Interurbanas 1 y 2 | LP Parques Deportivos | EA Asistencial Cultural | IA Agua | SA Administración |
| CU Básicas Urbanas | LD Parques Recreativos | EC Docente | IE Electricidad | SC Cementerios |
| CF Ferrovías | LR | ER Reservas | IO Otras | SM Mercados |
| CI Intercambios | | ES Sanitario | | SP Protección |
| | | | | SR Reservas |
| | | | | SU Urbanos |

DIVISIÓN DE HOJAS

11	12	13
20	21	22

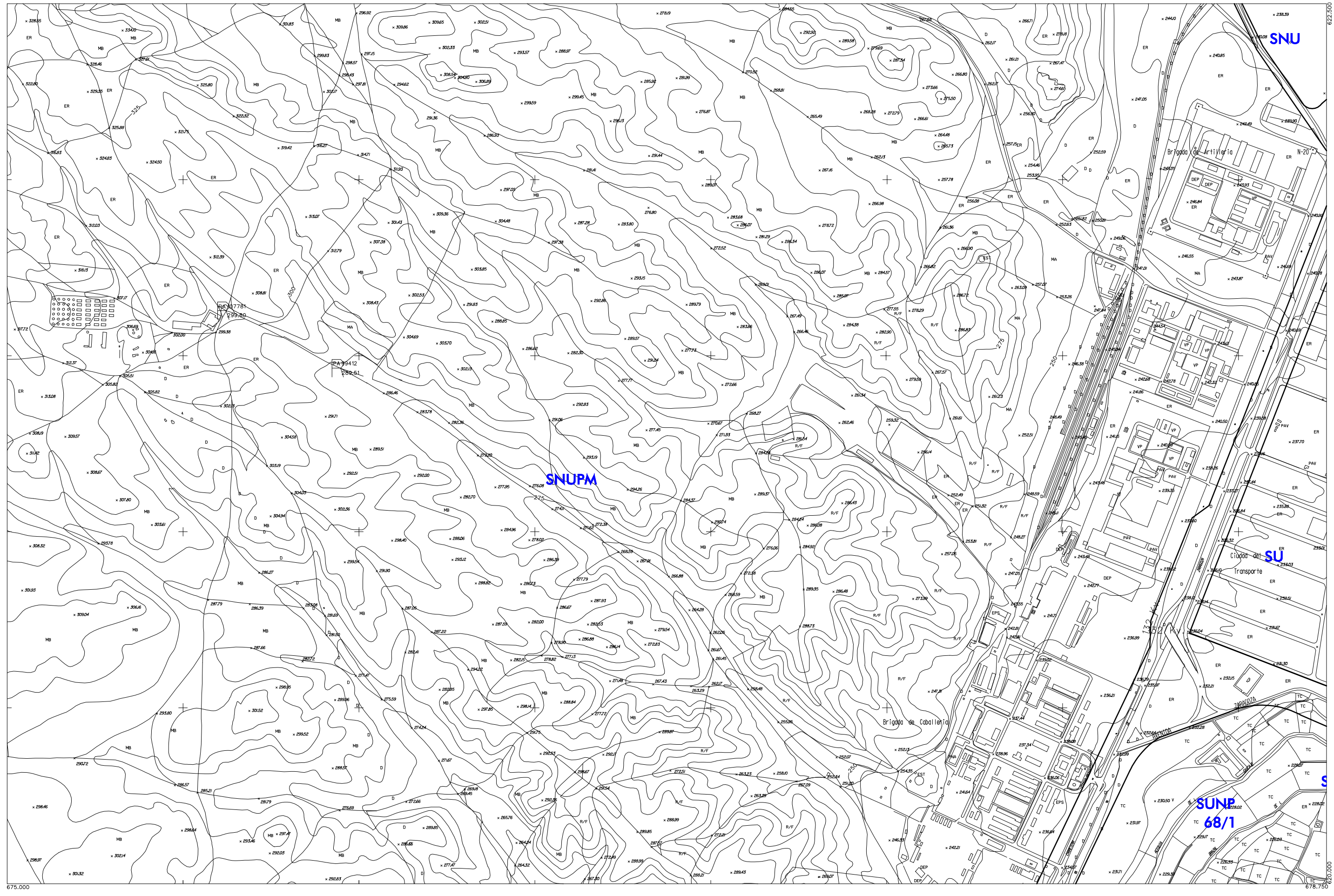
PLAN GENERAL OBJETO DE REVISIÓN 12

CLASIFICACIÓN DEL SUELO



PLAN GENERAL DE ORDENACIÓN URBANA DE ZARAGOZA

TEXTO REFLUNDO OCTUBRE 2002



675.000

678.750



- SU** Suelo Urbano
- SUP** Suelo Urbanizable Programado
- SUNP** Suelo Urbanizable No Programado
- SG** Sistema General

- Suelo No Urbanizable**
- SNU** Suelo No Urbanizable
- SNUP** Protección Regadío
- SNUPR** Protección Riveras
- SNUPF** Protección Forestal
- SNUPM** Protección Militar

- Sistemas Generales**
- Comunicaciones**
- Equipamientos**
- Infraestructura**
- Servicios**

- Equipamientos Equipo**
- Infraestructura**
- Servicios**

DIVISION DE HOJAS

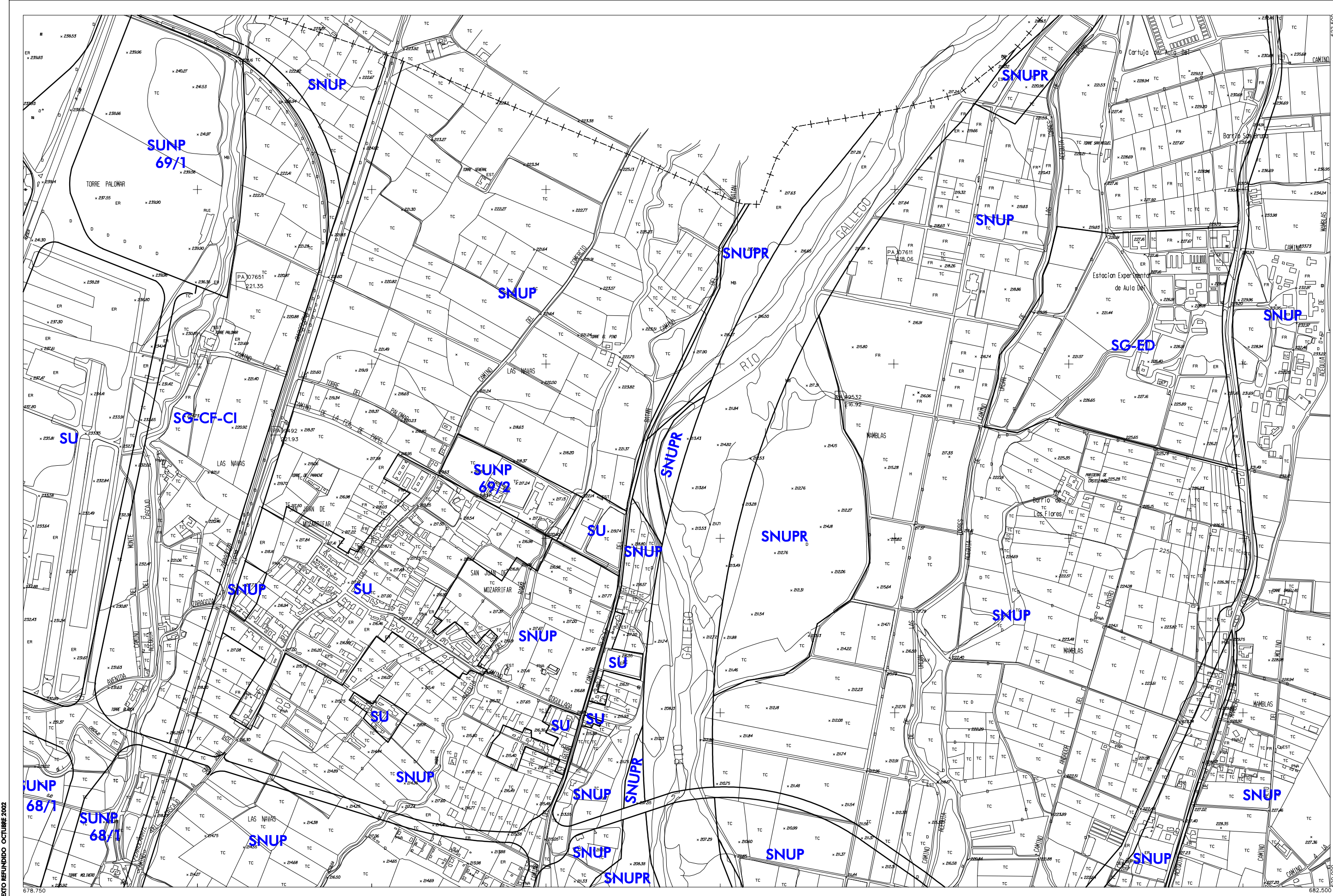
		05
12	13	14
21	22	23

PLAN GENERAL
OBJETO DE REVISIÓN **13**

CLASIFICACIÓN DEL SUELO

PLAN GENERAL DE ORDENACIÓN URBANA DE ZARAGOZA

0 100 200 400 m
ESCALA 1/10.000



TEXTO REFINADO OCTUBRE 2002



- SU Suelo Urbano
- SUP Suelo Urbanizable Programado
- SUNP Suelo Urbanizable No Programado
- SG Sistema General

- Suelo No Urbanizable
- SNU Suelo No Urbanizable
- SNUP Protección Regadío
- SNUPR Protección Riveras
- SNUPF Protección Forestal
- SNUPM Protección Militar

- Sistemas Generales
- Comunicaciones
 - IC Interurbanas 1 y 2
 - CU Básicas Urbanas
 - CF Ferrovías
 - CI Intercambios
- Espacios Libres
 - LP Parques
 - LD Deportivos
 - LR Recreativos
- Equipamientos
 - EA Asistencial
 - EC Cultural
 - ED Docente
 - ER Reservas
 - ES Sanitario

- Infraestructura
 - IA Agua
 - IE Electricidad
 - IO Otras


- Servicios
 - SA Administración
 - SC Cementerios
 - SM Mercados
 - SP Protección
 - SR Reservas
 - SU Urbanos

DIVISIÓN DE HOJAS

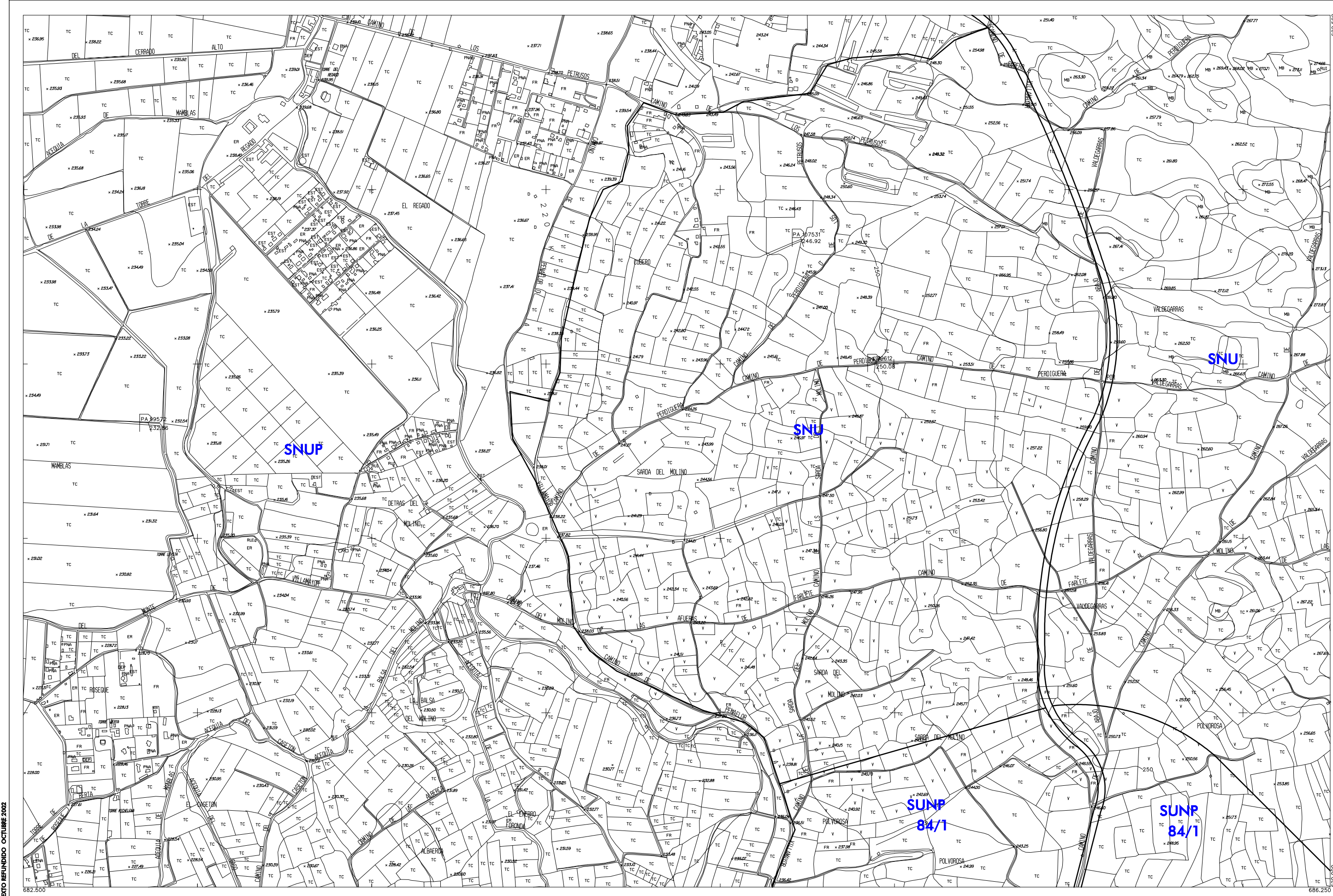
05	06
13	14
22	23
	24

PLAN GENERAL
OBJETO DE REVISIÓN 14

CLASIFICACIÓN DEL SUELO



PLAN GENERAL DE ORDENACIÓN URBANA DE ZARAGOZA



TEXTO REFLUNDIDO OCTUBRE 2002

622.500
620.000
682.600
686.250



- SU** Suelo Urbano
- SUP** Suelo Urbanizable Programado
- SUNP** Suelo Urbanizable No Programado
- SG** Sistema General

- Suelo No Urbanizable**
- SNU** Suelo No Urbanizable
- SUNP** Protección Regadío
- SUNPR** Protección Riveras
- SNUPP** Protección Forestal
- SNUPM** Protección Militar

- Sistemas Generales**
- Comunicaciones**
 - IF Interurbanas 1 y 2
 - CU Básicas Urbanas
 - CF Ferrovias
 - CI Intercambios
- Espacios Libres**
 - LP Parques
 - LD Deportivos
 - LR Recreativos
- Equipamientos**
- Equipo**
 - EA Asistencial
 - EC Cultural
 - ED Docente
 - ER Reservas
 - ES Sanitario
- Infraestructura**
 - IA Agua
 - IE Electricidad
 - IO Otras
- Servicios**
 - SA Administración
 - SC Cementerios
 - SM Mercados
 - SP Protección
 - SR Reservas
 - SU Urbanos

DIVISION DE HOJAS

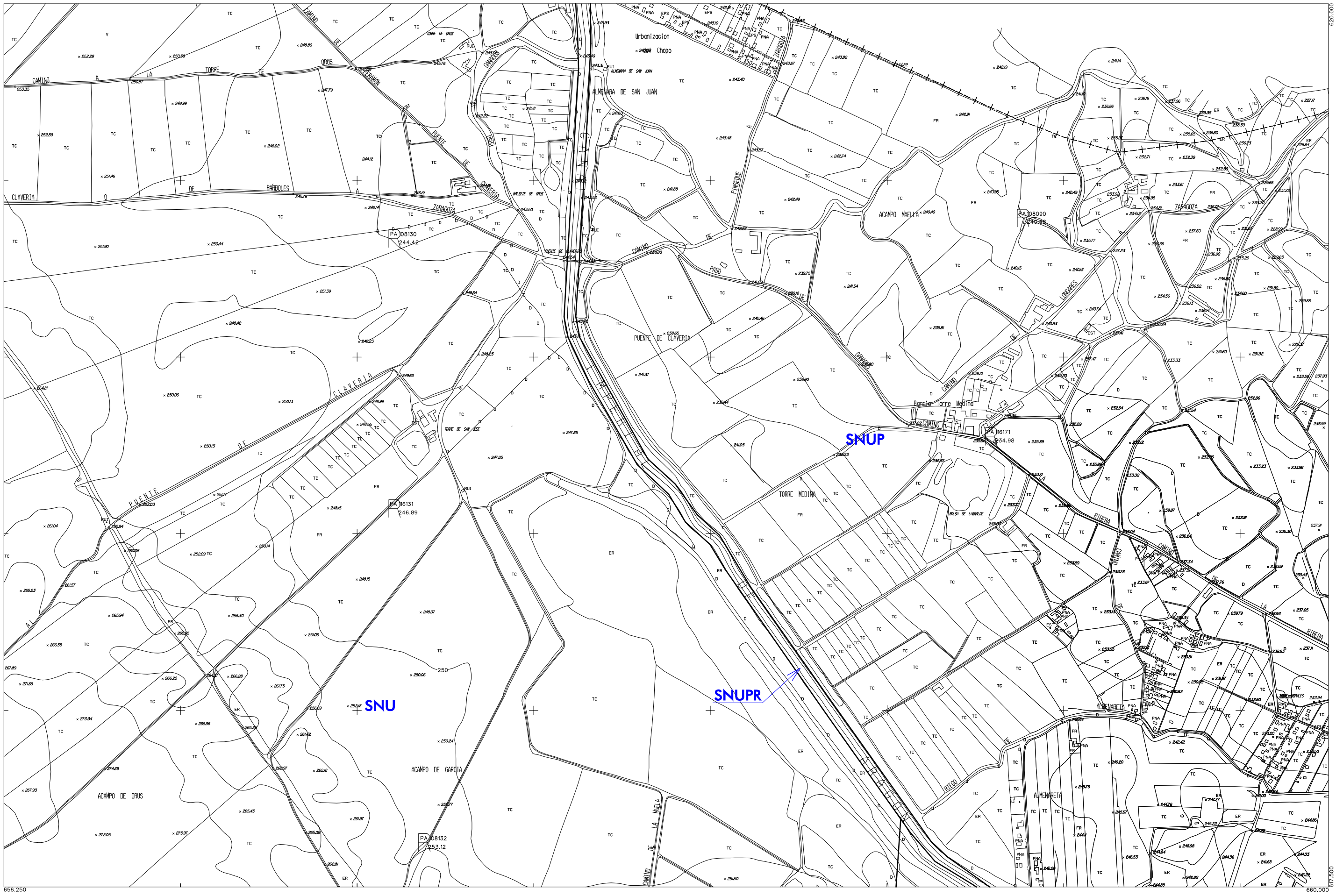
05	06	07
14	15	16
23	24	25

**PLAN GENERAL
OBJETO DE REVISIÓN 15**

CLASIFICACIÓN DEL SUELO

0 100 200 400 m
ESCALA 1/10.000

PLAN GENERAL DE ORDENACIÓN URBANA DE ZARAGOZA



TEXTO REFLUNDIDO OCTUBRE 2002



- SU** Suelo Urbano
- SUP** Suelo Urbanizable Programado
- SUNP** Suelo Urbanizable No Programado
- SG** Sistema General

- Suelo No Urbanizable**
- SNU** Suelo No Urbanizable
- SNUP** Protección Regadío
- SNUPR** Protección Riveras
- SNUPF** Protección Forestal
- SNUPM** Protección Militar

Sistemas Generales

- | | | |
|-----------------------|------------------------|-----------------------------|
| Comunicaciones | Espacios Libres | Equipamientos Equipo |
| IC Interurbanas 1 y 2 | LP Parques Deportivos | EA Asistencial |
| CU Básicas Urbanas | LD Parques Recreativos | EC Cultural |
| CF Ferrovias | LR Reservas | ED Docente |
| CI Intercambios | | ER Reservas |
| | | ES Sanitario |

Infraestructura

- IA Agua
- IE Electricidad
- IO Otras

Servicios

- SA Administración
- SC Cementerios
- SM Mercados
- SP Protección
- SR Reservas
- SU Urbanos

DIVISIÓN DE HOJAS

08	09
17	18
26	27

**PLAN GENERAL
OBJETO DE REVISIÓN 17**

CLASIFICACIÓN DEL SUELO

0 100 200 400 m

ESCALA 1/10.000

PLAN GENERAL DE ORDENACIÓN URBANA DE ZARAGOZA



TEXTO REFLUNDIDO OCTUBRE 2002



- SU** Suelo Urbano
- SUP** Suelo Urbanizable Programado
- SUNP** Suelo Urbanizable No Programado
- SG** Sistema General

- Suelo No Urbanizable**
- SNU** Suelo No Urbanizable
- SNUP** Protección Regadío
- SNUPR** Protección Riveras
- SNUPF** Protección Forestal
- SNUPM** Protección Militar

- Sistemas Generales**
- Comunicaciones**
 - IC Interurbanas 1 y 2
 - CU Básicas Urbanas
 - CF Ferrovías
 - CI Intercambios
- Espacios Libres**
 - LP Parques Deportivos
 - LD Recreativos
 - LR
- Equipamientos Equipo**
 - EA Asistencial
 - EC Cultural
 - ED Docente
 - ER Reservas
 - ES Sanitario


- Infraestructura**
 - IA Agua
 - IE Electricidad
 - IO Otras
- Servicios**
 - SA Administración
 - SC Cementerios
 - SM Mercados
 - SP Protección
 - SR Reservas
 - SU Urbanos

DIVISIÓN DE HOJAS

08	09	10
17	18	19
26	27	28

PLAN GENERAL
OBJETO DE REVISIÓN 18

CLASIFICACIÓN DEL SUELO



PLAN GENERAL DE ORDENACIÓN URBANA DE ZARAGOZA



TEXTO REFLUNDIDO OCTUBRE 2002

620.000
617.500



- SU** Suelo Urbano
- SUP** Suelo Urbanizable Programado
- SUNP** Suelo Urbanizable No Programado
- SG** Sistema General

- Suelo No Urbanizable**
- SNU** Suelo No Urbanizable
- SNUP** Protección Regadío
- SNUPR** Protección Riveras
- SNUPF** Protección Forestal
- SNUPM** Protección Militar

Sistemas Generales

- | | | | | |
|--|---|--|--|--|
| Comunicaciones | Espacios Libres | Equipamientos | Infraestructura | Servicios |
| <ul style="list-style-type: none"> IC Interurbanos 1 y 2 CU Básicas Urbanas CF Ferrovias CI Intercambios | <ul style="list-style-type: none"> LP Parques LD Deportivos LR Recreativos | <ul style="list-style-type: none"> EA Asistencial EC Cultural ED Docente ER Reservas ES Sanitario | <ul style="list-style-type: none"> IA Agua IE Electricidad IO Otras | <ul style="list-style-type: none"> SA Administración SC Cementerios SM Mercados SP Protección SR Reservas SU Urbanos |

DIVISIÓN DE HOJAS

09	10	11
18	19	20
27	28	29

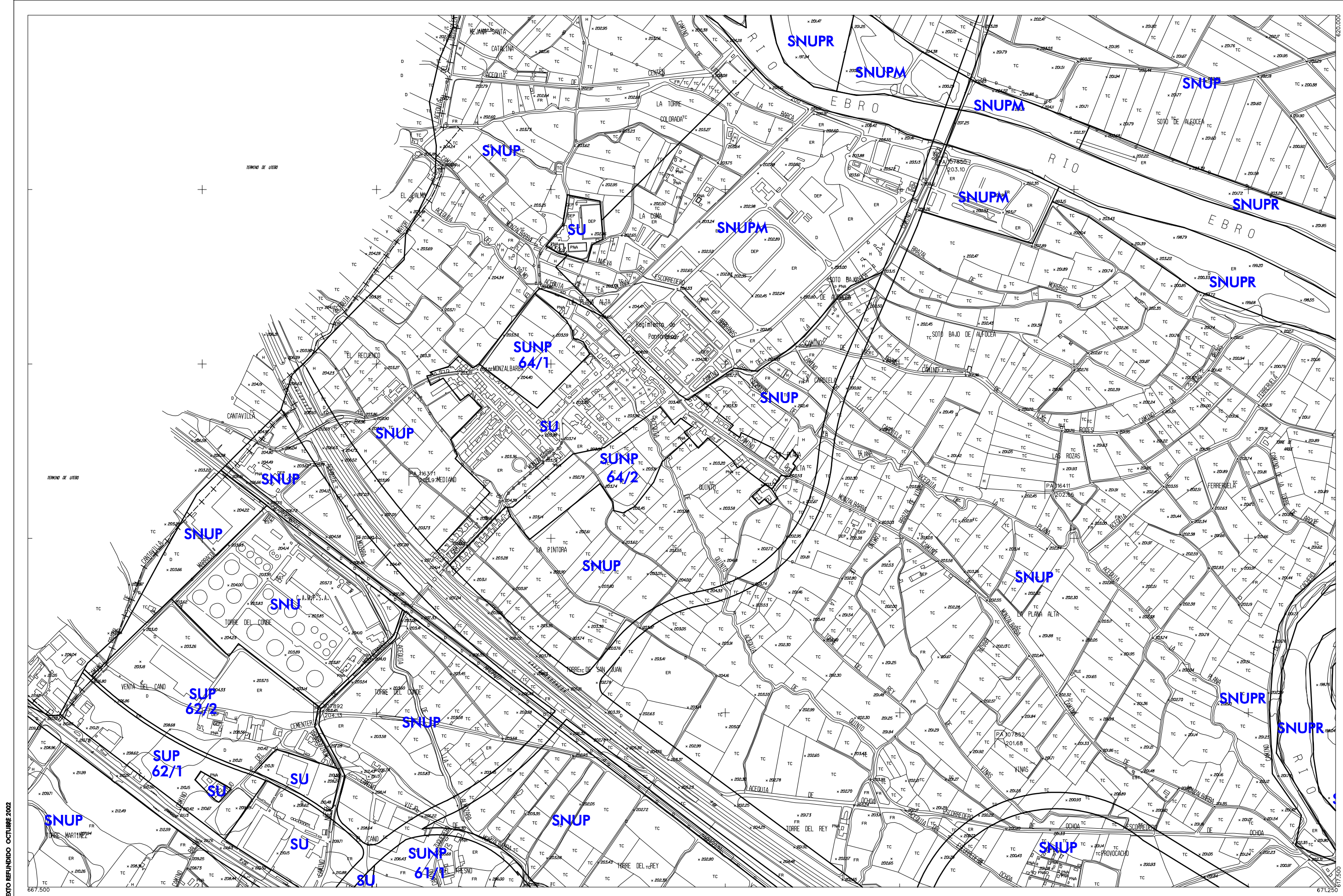
**PLAN GENERAL
OBJETO DE REVISIÓN 19**

CLASIFICACIÓN DEL SUELO



ESCALA 1/10.000

PLAN GENERAL DE ORDENACIÓN URBANA DE ZARAGOZA



TEXTO REFLINDIDO OCTUBRE 2002

671.250
671.500



- SU** Suelo Urbano
- SUP** Suelo Urbanizable Programado
- SUNP** Suelo Urbanizable No Programado
- SG** Sistema General

- Suelo No Urbanizable**
- SNU** Suelo No Urbanizable
- SNUP** Protección Regadío
- SNUPR** Protección Riveras
- SNUPM** Protección Forestal
- SNUPM** Protección Militar

- Sistemas Generales**
- Comunicaciones**
- Espacios Libres**
- Equipamientos**
- Infraestructura**
- Servicios**


- IA** Interurbanos 1 y 2
- IB** Básicos Urbanos
- IC** Ferrovias
- CI** Intercambios
- LP** Parques Deportivos
- LD** Recreativos
- LR** Equipamiento
- EA** Asistencial
- EC** Cultural
- ED** Docente
- ER** Reservas
- ES** Sanitario
- IA** Agua
- IE** Electricidad
- IO** Otras
- SA** Administración
- SC** Cementerios
- SM** Mercados
- SP** Protección
- SR** Reservas
- SU** Urbanos

DIVISIÓN DE HOJAS

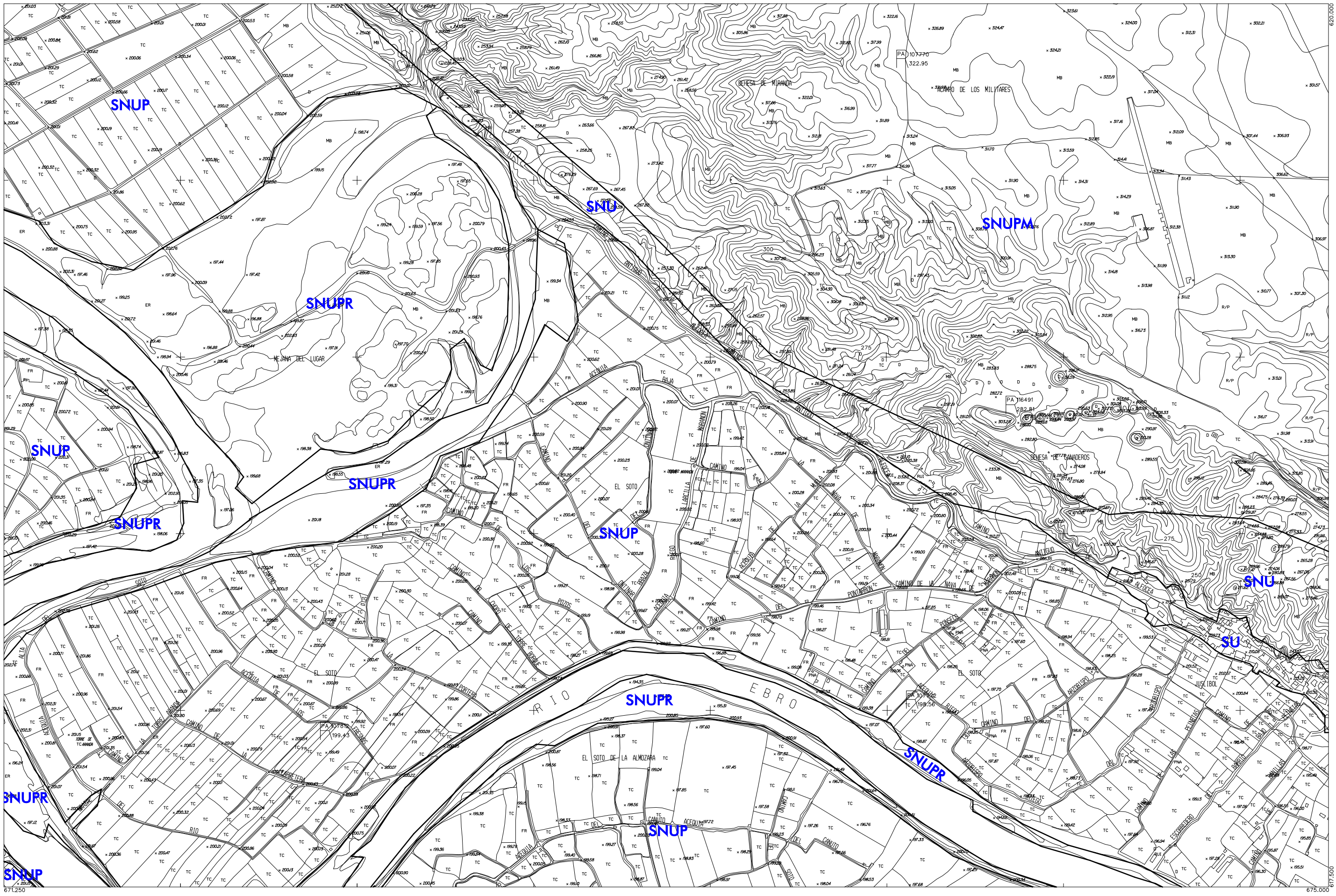
10	11	12
19	20	21
28	29	30

**PLAN GENERAL
OBJETO DE REVISIÓN 20**

CLASIFICACIÓN DEL SUELO



PLAN GENERAL DE ORDENACIÓN URBANA DE ZARAGOZA



TEXTO REFINIDO OCTUBRE 2002

620.000
617.500



- SU** Suelo Urbano
- SUP** Suelo Urbanizable Programado
- SUNP** Suelo Urbanizable No Programado
- SG** Sistema General

- Suelo No Urbanizable**
- SNU** Suelo No Urbanizable
- SNUP** Protección Regadío
- SNUPR** Protección Riberas
- SNUPF** Protección Forestal
- SNUPM** Protección Militar

- Sistemas Generales**
- Comunicaciones**
 - IF Interurbanas 1 y 2
 - CU Básicas Urbanas
 - CF Ferrovias
 - CI Intercambios
- Espacios Libres**
 - LP Parques
 - LD Deportivos
 - LR Recreativos
- Equipamientos**
- Equipo**
 - EA Asistencial
 - EC Cultural
 - ED Docente
 - ER Reservas
 - ES Sanitario
- Infraestructura**
 - IA Agua
 - IE Electricidad
 - IO Otras
- Servicios**
 - SA Administración
 - SC Cementerios
 - SM Mercados
 - SP Protección
 - SR Reservas
 - SU Urbanos

DIVISIÓN DE HOJAS

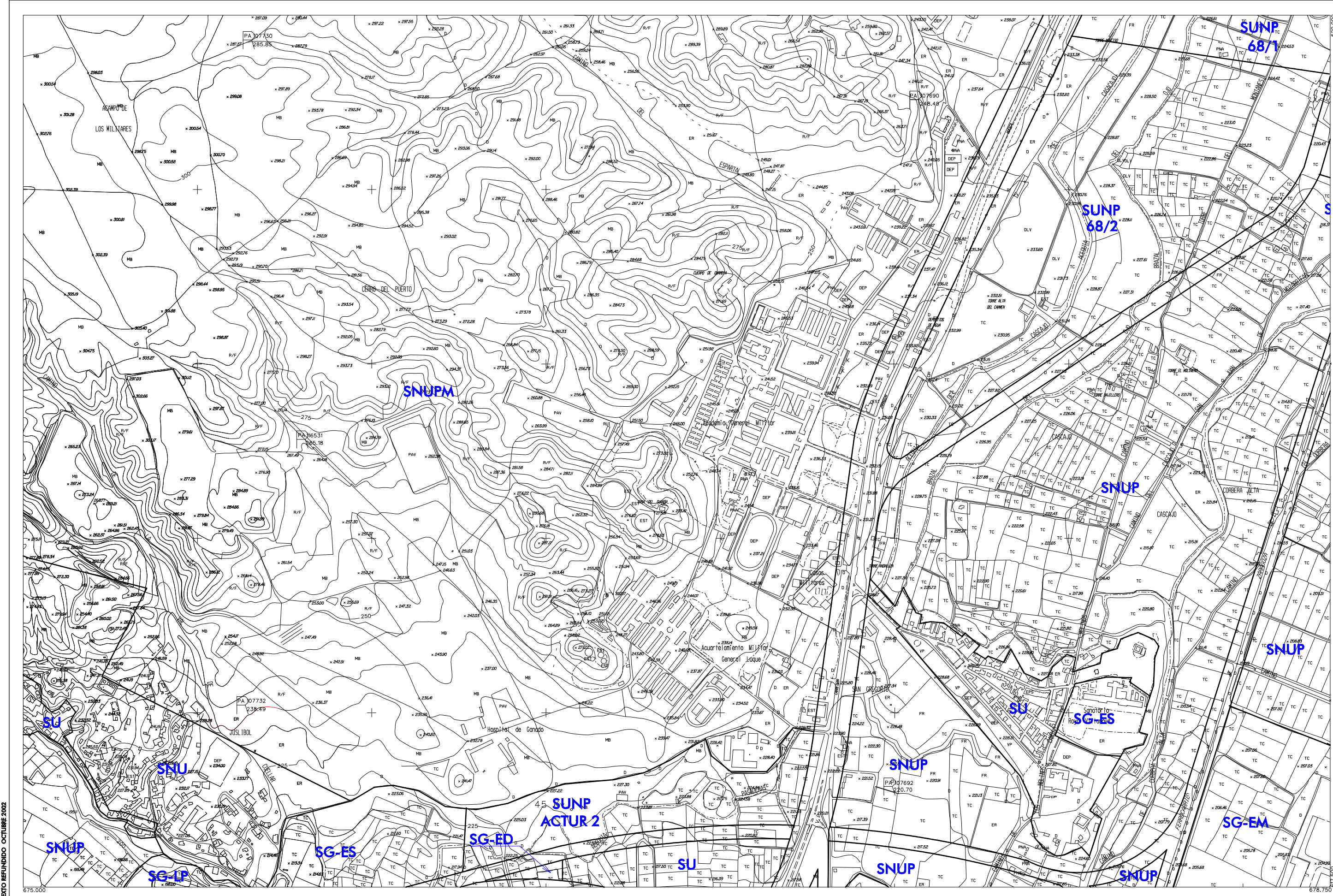
11	12	13
20	21	22
29	30	31

**PLAN GENERAL
OBJETO DE REVISIÓN 21**

CLASIFICACIÓN DEL SUELO



PLAN GENERAL DE ORDENACIÓN URBANA DE ZARAGOZA



TEXTO REFINIDO OCTUBRE 2002

675.000

678.750



- SU** Suelo Urbano
- SUP** Suelo Urbanizable Programado
- SUNP** Suelo Urbanizable No Programado
- SG** Sistema General

- Suelo No Urbanizable**
- SNU** Suelo No Urbanizable
- SNUP** Protección Regadío
- SNUPR** Protección Riveras
- SNUPF** Protección Forestal
- SNUPM** Protección Militar

- Sistemas Generales**
- Comunicaciones**
- Espacios Libres**
- Equipamientos**
- Infraestructura**
- Servicios**

DIVISIÓN DE HOJAS

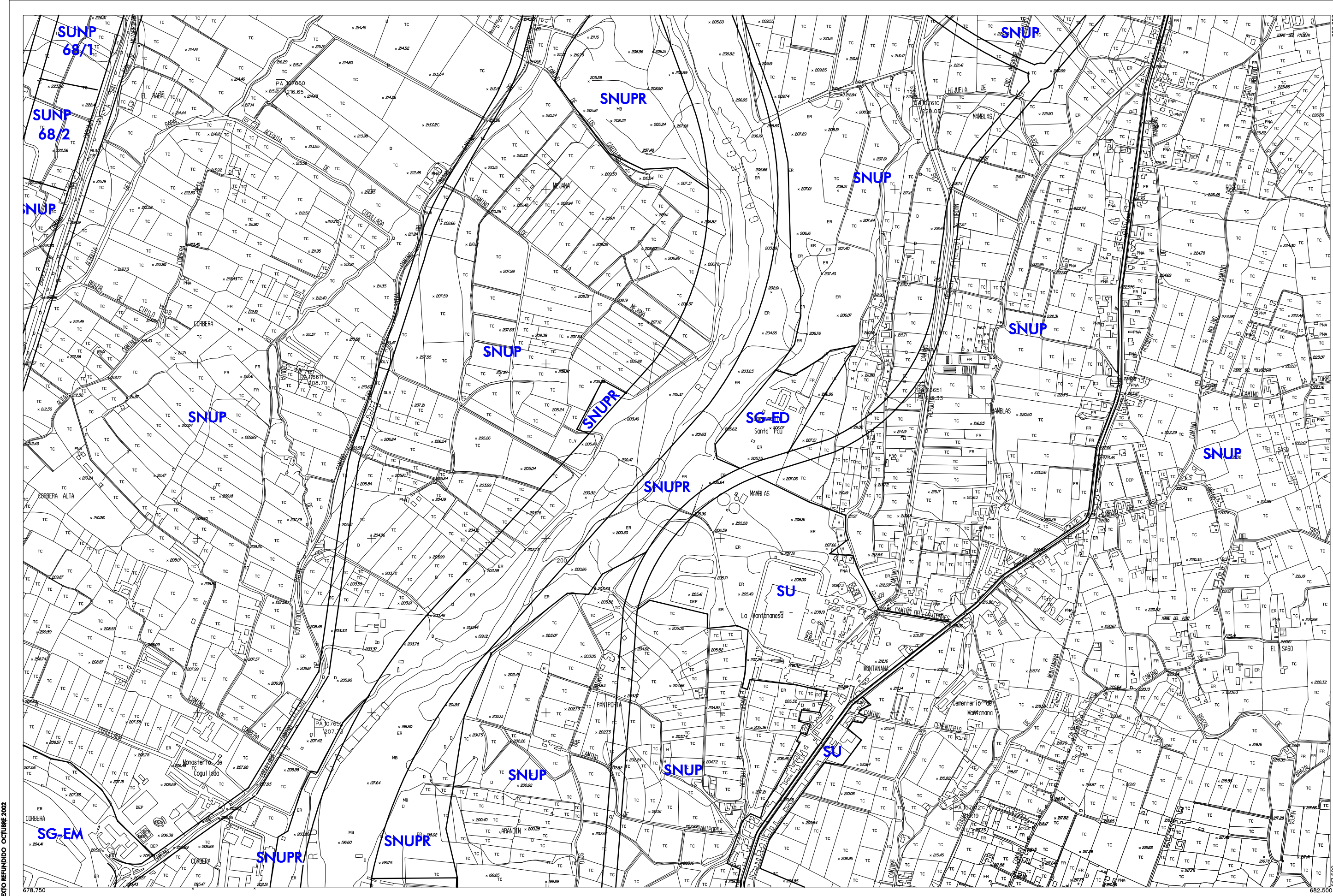
12	13	14
21	22	23
30	31	32

**PLAN GENERAL
OBJETO DE REVISIÓN 22**

CLASIFICACIÓN DEL SUELO

0 100 200 400 m
ESCALA 1/10.000

PLAN GENERAL DE ORDENACIÓN URBANA DE ZARAGOZA



TEXTO REVISIÓN OCTUBRE 2002

678.750

682.500



- SU** Suelo Urbano
- SUP** Suelo Urbanizable Programado
- SUNP** Suelo Urbanizable No Programado
- SG** Sistema General

- Suelo No Urbanizable**
- SNU** Suelo No Urbanizable
 - SNUP** Protección Regadío
 - SNUPR** Protección Riveras
 - SNUPF** Protección Forestal
 - SNUPM** Protección Militar

- Sistemas Generales**
- | | |
|-----------------------|------------------------|
| Comunicaciones | Espacios Libres |
| IA Interurbanas 1 y 2 | LP Parques |
| IB Básicas Urbanas | LD Deportivos |
| IC Ferrovias | LR Recreativos |
| CI Intercambios | |

- Equipamientos**
- EA** Asistencial
 - EC** Cultural
 - ED** Docente
 - ER** Reservas
 - ES** Sanitario

- Infraestructura**
- IA** Agua
 - IE** Electricidad
 - IO** Otras

- Servicios**
- SA** Administración
 - SC** Cementerios
 - SM** Mercados
 - SP** Protección
 - SR** Reservas
 - SU** Urbanos

DIVISIÓN DE HOJAS

13	14	15
22	23	24
31	32	33

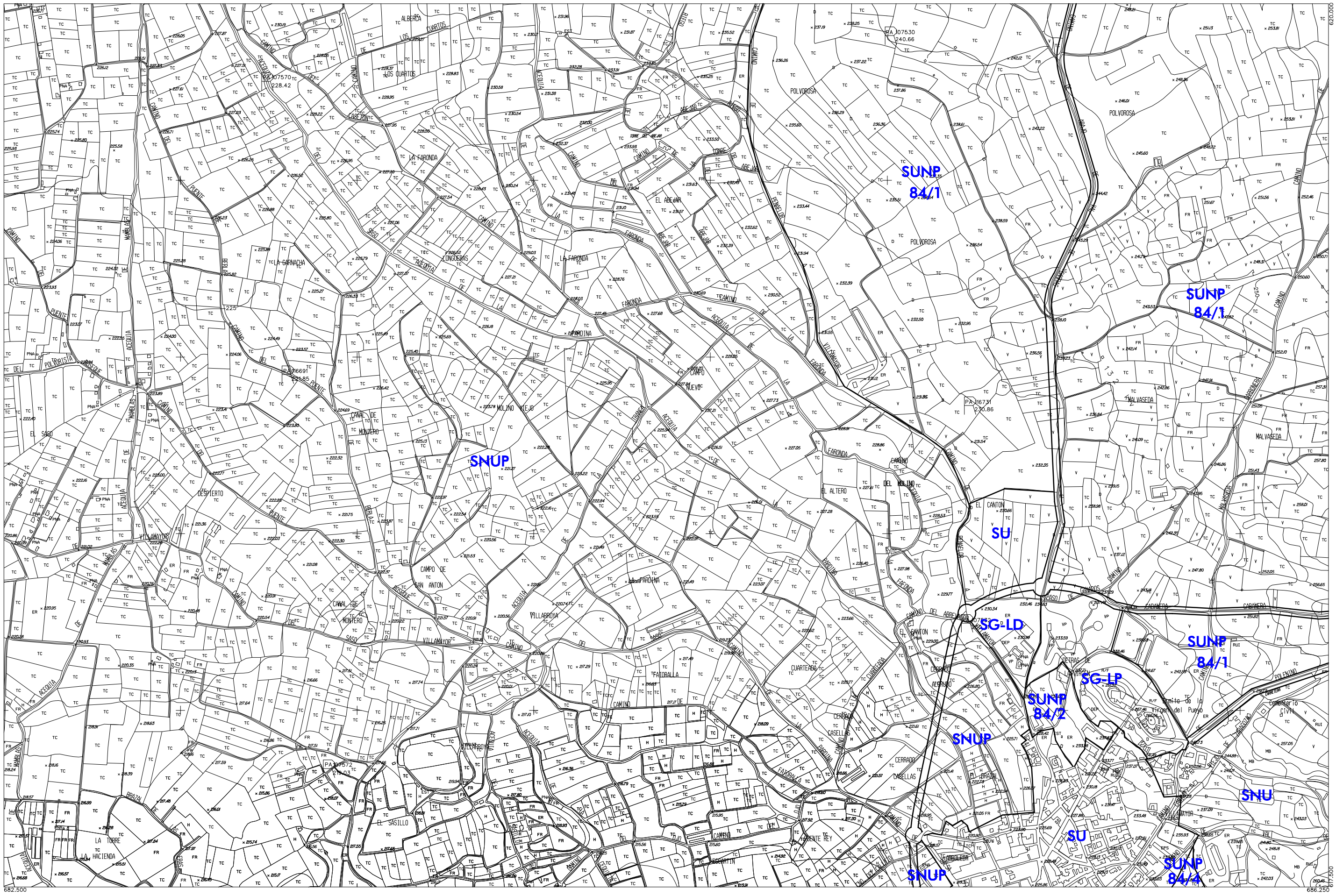
**PLAN GENERAL
OBJETO DE REVISIÓN 23**

CLASIFICACIÓN DEL SUELO

0 100 200 400 m

ESCALA 1/10.000

PLAN GENERAL DE ORDENACIÓN URBANA DE ZARAGOZA



TEXTO REFUINDIDO OCTUBRE 2002



SU
SUP
SUNP
SG

Suelo Urbano
Suelo Urbanizable Programado
Suelo Urbanizable No Programado
Sistema General

Suelo No Urbanizable
SNU
SNUP
SNUPR
SNUPF
SNUPM

Suelo No Urbanizable
Protección Regadío
Protección Riberas
Protección Forestal
Protección Militar

Sistemas Generales

Comunicaciones
Espacios Libres

IA Interurbanas 1 y 2
IB Básicas Urbanas
IC Ferrovias
CI Intercambios

LP Parques
LD Deportivos
LR Recreativos

Equipamientos
Equipo

EA Asistencial
EC Cultural
ED Docente
ER Reservas
ES Sanitario

Infraestructura

IA Agua
IE Electricidad
IO Otras

Servicios

SA Administración
SC Cementerios
SM Mercados
SP Protección
SR Reservas
SU Urbanos

DIVISIÓN DE HOJAS

14	15	16
23	24	25
32	33	34

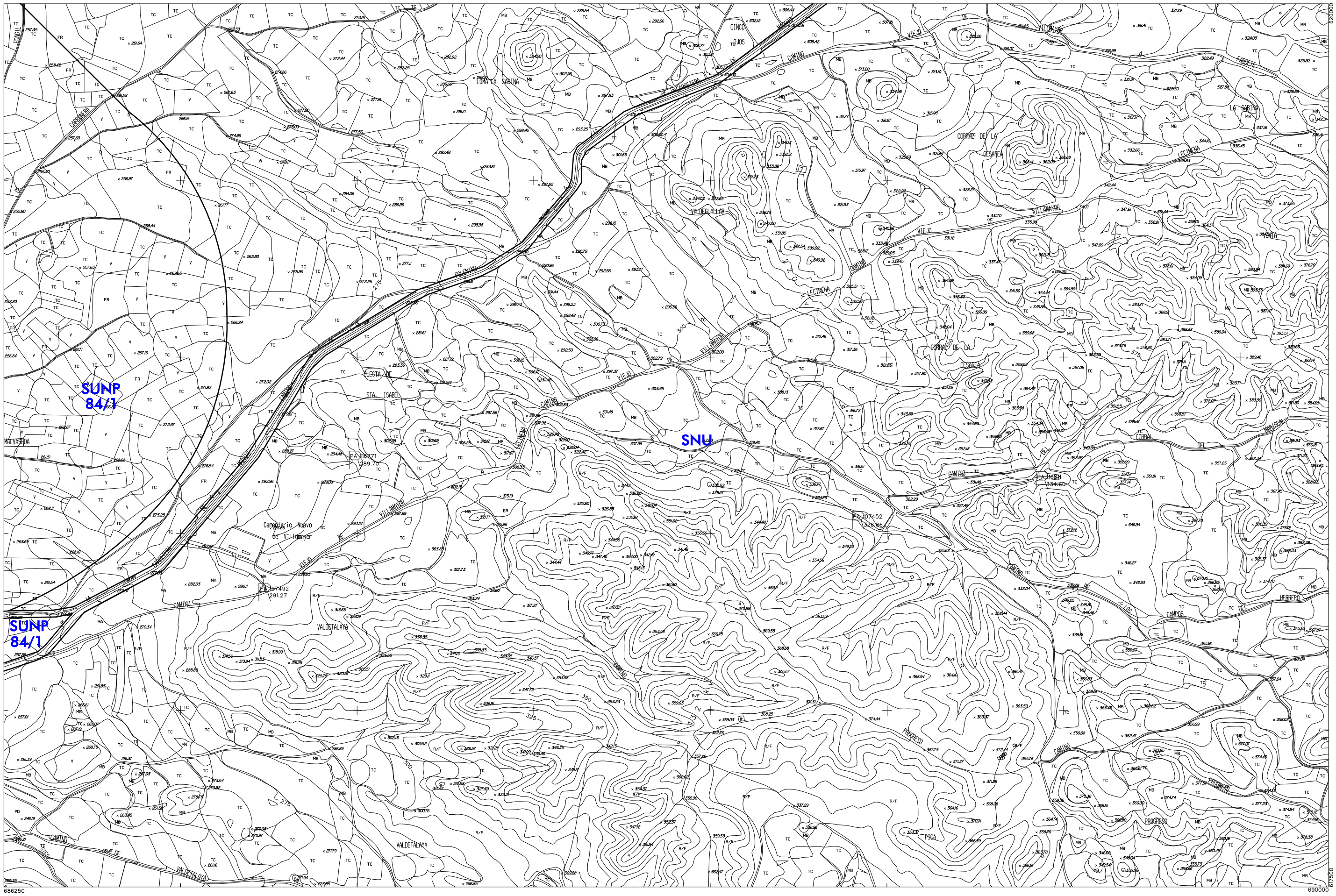
PLAN GENERAL
OBJETO DE REVISIÓN 24

CLASIFICACIÓN DEL SUELO

0 100 200 400 m

ESCALA 1/10.000

PLAN GENERAL DE ORDENACIÓN URBANA DE ZARAGOZA



TEXTO REFLUNDIDO OCTUBRE 2002



- SU** Suelo Urbano
- SUP** Suelo Urbanizable Programado
- SUNP** Suelo Urbanizable No Programado
- SG** Sistema General

- Suelo No Urbanizable**
- SNU** Suelo No Urbanizable
- SNUP** Protección Regadío
- SNUPR** Protección Riveras
- SNUPF** Protección Forestal
- SNUPM** Protección Militar

- Sistemas Generales**
- Comunicaciones**
 - IA Interurbanas 1 y 2
 - IB Básicas Urbanas
 - IC Ferrovias
 - CI Intercambios
- Espacios Libres**
 - LP Parques
 - LD Deportivos
 - LR Recreativos
- Equipamientos**
 - EA Asistencial
 - EC Cultural
 - ED Docente
 - ER Reservas
 - ES Sanitario

- Infraestructura**
 - IA Agua
 - IE Electricidad
 - IO Otras


- Servicios**
 - SA Administración
 - SC Mercaderías
 - SM Mercados
 - SP Protección
 - SR Reservas
 - SU Urbanos

DIVISIÓN DE HOJAS

15	16
24	25
33	34

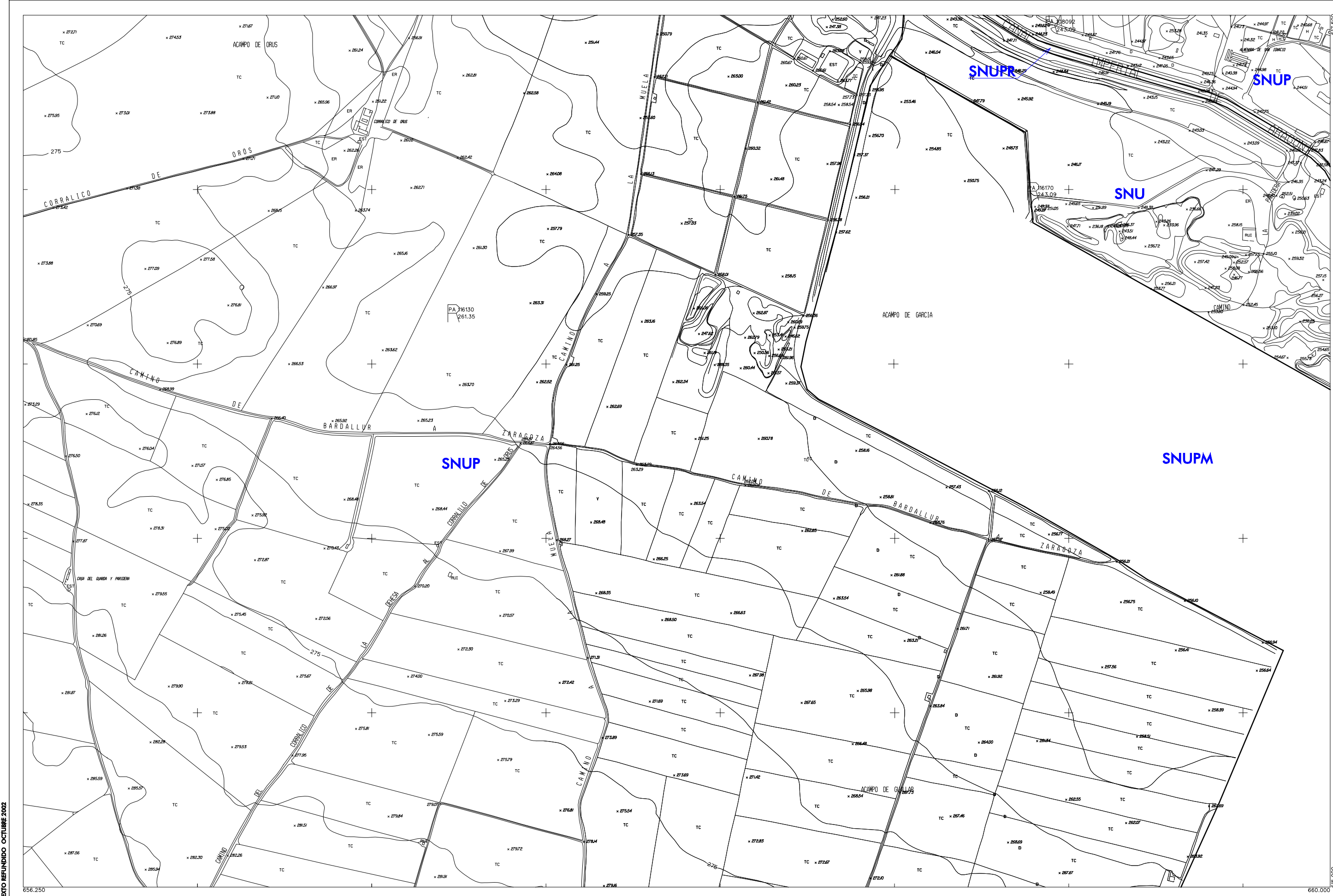
**PLAN GENERAL
OBJETO DE REVISIÓN 25**

CLASIFICACIÓN DEL SUELO



PLAN GENERAL DE ORDENACIÓN URBANA DE ZARAGOZA

ESCALA 1/10.000



TEXTO REFLUNDIDO OCTUBRE 2002

615.000



- SU** Suelo Urbano
- SUP** Suelo Urbanizable Programado
- SUNP** Suelo Urbanizable No Programado
- SG** Sistema General

- Suelo No Urbanizable**
- SNU** Suelo No Urbanizable
- SNUP** Protección Regadío
- SNUPR** Protección Riveras
- SNUPF** Protección Forestal
- SNUPM** Protección Militar

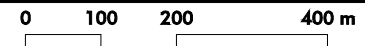
- Sistemas Generales**
- Comunicaciones**
 - IF Interurbanas 1 y 2
 - CU Básicas Urbanas
 - CF Ferrovias
 - CI Intercambios
- Espacios Libres**
 - LP Parques
 - LD Deportivos
 - LR Recreativos
- Equipamientos**
 - EA Asistencial
 - EC Cultural
 - ED Docente
 - ER Reservas
 - ES Sanitario
- Infraestructura**
 - IA Agua
 - IE Electricidad
 - IO Otras
- Servicios**
 - SA Administración
 - SC Cementerios
 - SM Mercados
 - SP Protección
 - SR Reservas
 - SU Urbanos

DIVISIÓN DE HOJAS

17	18
26	27
35	36

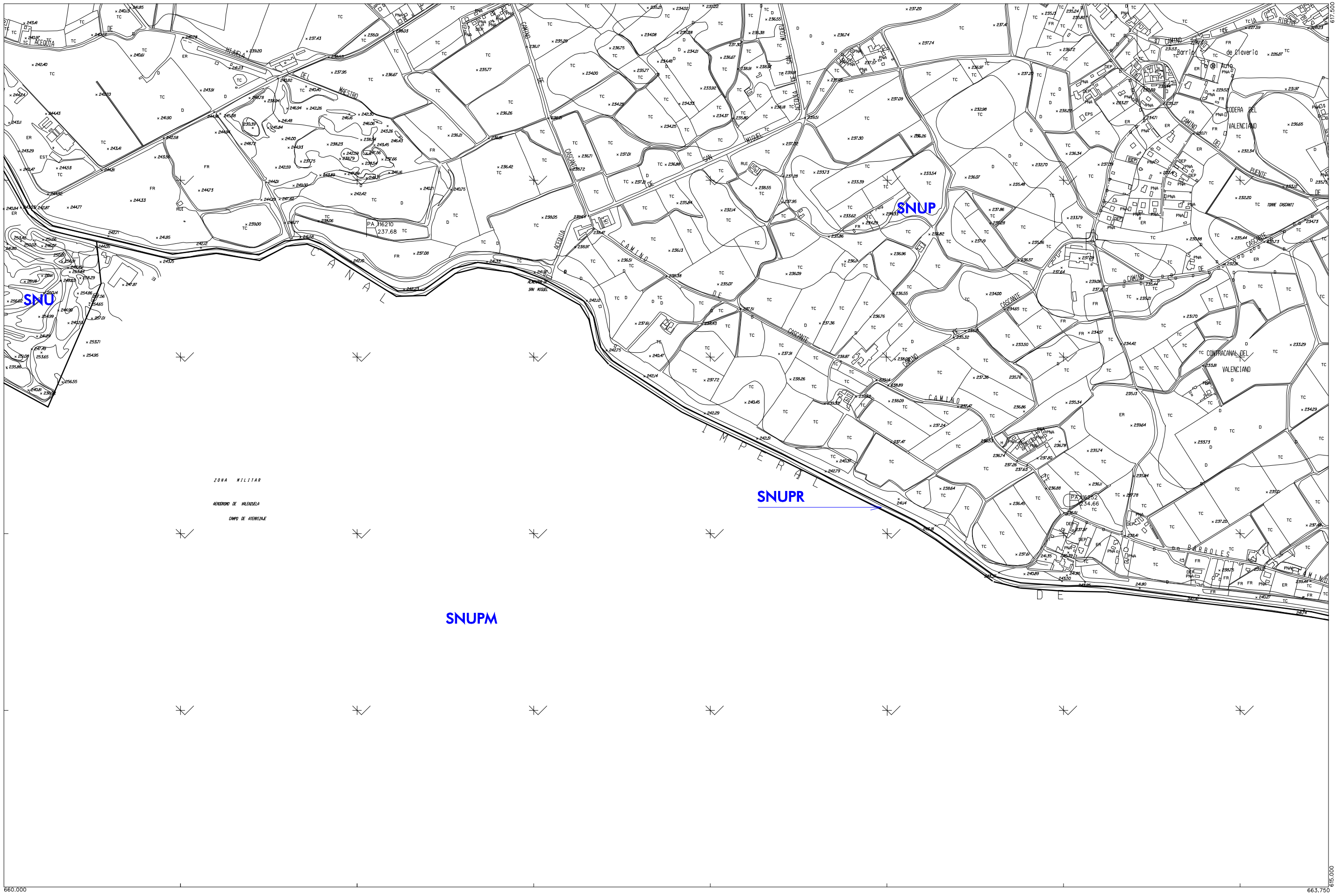
PLAN GENERAL OBJETO DE REVISIÓN 26

CLASIFICACIÓN DEL SUELO



ESCALA 1/10.000

PLAN GENERAL DE ORDENACIÓN URBANA DE ZARAGOZA



TEXTO REFLUNDIDO OCTUBRE 2002

660.000

663.750



- SU** Suelo Urbano
- SUP** Suelo Urbanizable Programado
- SUNP** Suelo Urbanizable No Programado
- SG** Sistema General

- Suelo No Urbanizable**
- SNU** Suelo No Urbanizable
- SNUP** Protección Regadío
- SNUPR** Protección Riveras
- SNUPF** Protección Forestal
- SNUPM** Protección Militar

Sistemas Generales

- | | | | | |
|-----------------------|------------------------|----------------------|------------------------|-------------------|
| Comunicaciones | Espacios Libres | Equipamientos | Infraestructura | Servicios |
| IC Interurbanas 1 y 2 | LP Parques | EA Asistencial | IA Agua | SA Administración |
| CU Básicas Urbanas | LD Parques | EC Cultural | IE Electricidad | SC Cementerios |
| CI Intercambios | LR Recreativos | ED Docente | IO Otras | SM Mercados |
| | | RS Reservas | | SP Protección |
| | | RS Reservas | | SR Reservas |
| | | SB Sanitario | | SU Urbanos |

DIVISIÓN DE HOJAS

17	18	19
26	27	28
35	36	37

**PLAN GENERAL
OBJETO DE REVISIÓN 27**

CLASIFICACIÓN DEL SUELO

0 100 200 400 m

ESCALA 1/10.000

PLAN GENERAL DE ORDENACIÓN URBANA DE ZARAGOZA



TEXTO REFLUNDIDO OCTUBRE 2002

SNUPM

ZONA MILITAR
 ARZOBISPADO DE SARRADO
 CAMPO DE AVIACION



SU
SUP
SUNP
SG

Suelo Urbano
Suelo Urbanizable Programado
Suelo Urbanizable No Programado
Sistema General

Suelo No Urbanizable
SNU
SNUP
SNUPR
SNUPF
SNUPM

Suelo No Urbanizable
Protección Regadío
Protección Riberas
Protección Forestal
Protección Militar

Sistemas Generales

Comunicaciones
 Interurbanas 1 y 2
 Básicas Urbanas
 Ferrovias
 Intercambios

Espacios Libres
 LP
 LD
 LR

Equipamientos
 Equipos
 EA
 EC
 ED
 ER
 ES

Parques
 Recreativos

Infraestructura
 IA
 IE
 IO

Servicios
 SA
 SC
 SM
 SP
 SR
 SU

DIVISION DE HOJAS

18	19	20
27	28	29
36	37	38

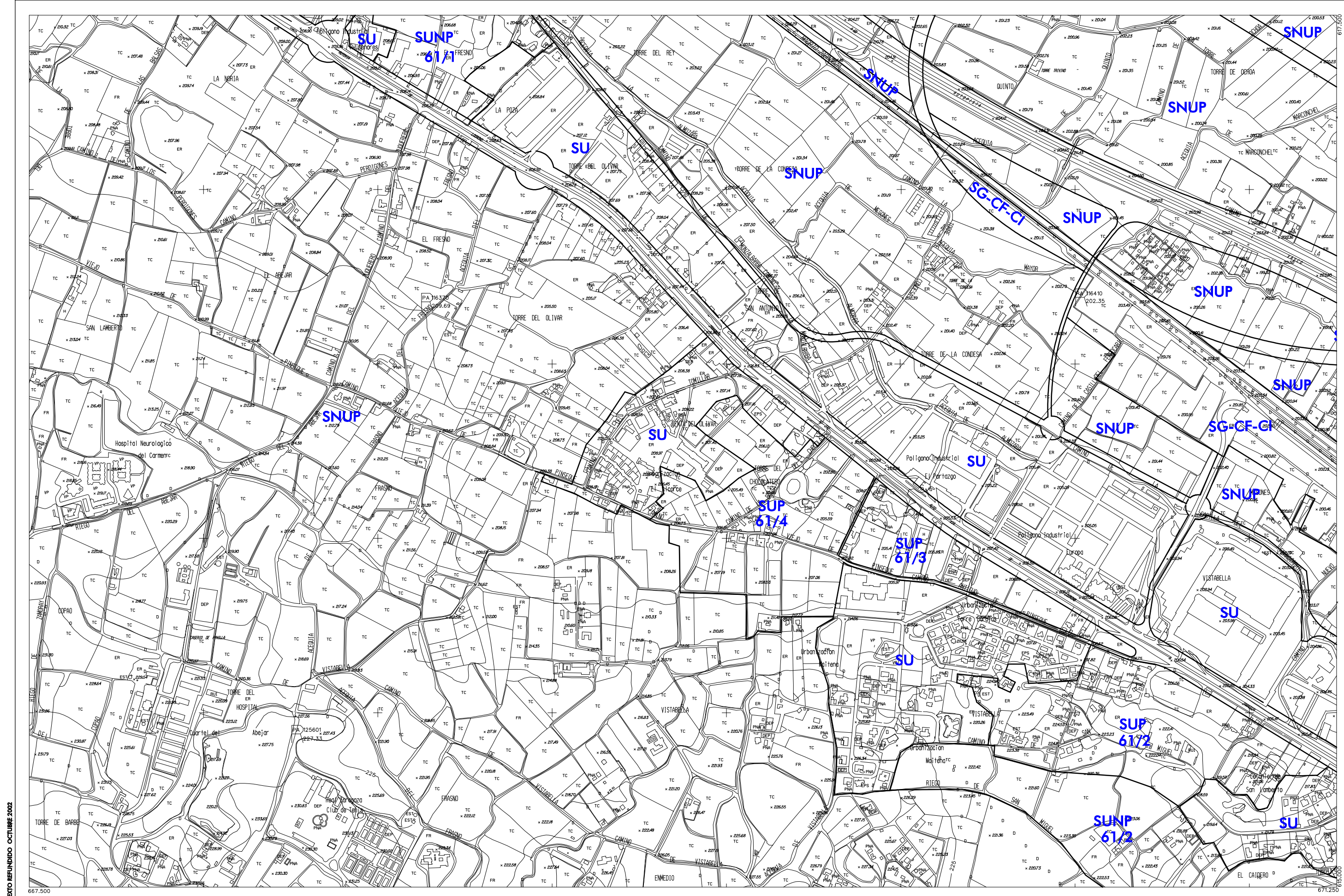
PLAN GENERAL
OBJETO DE REVISIÓN 28

CLASIFICACIÓN DEL SUELO

0 100 200 400 m

ESCALA 1/10.000

PLAN GENERAL DE ORDENACIÓN URBANA DE ZARAGOZA



TEXTO REFLUNDIDO OCTUBRE 2002



- SU** Suelo Urbano
- SUP** Suelo Urbanizable Programado
- SUNP** Suelo Urbanizable No Programado
- SG** Sistema General

- Suelo No Urbanizable**
- SNU** Suelo No Urbanizable
- SNUP** Protección Regadio
- SNUPR** Protección Riveras
- SNUPF** Protección Forestal
- SNUPM** Protección Militar


- Sistemas Generales**
- Comunicaciones**
 - IF Interurbanas 1 y 2
 - IB Básicas Urbanas
 - RF Ferrovias
 - CI Intercambios
- Espacios Libres**
 - LP Parques
 - LD Deportivos
 - LR Recreativos
- Equipamientos**
- Equipo**
 - EA Asistencial
 - EC Cultural
 - ED Docente
 - ER Reservas
 - ES Sanitario
- Infraestructura**
 - IA Agua
 - IE Electricidad
 - IO Otras
- Servicios**
 - SA Administración
 - SC Cementerios
 - SM Mercados
 - SP Protección
 - SR Reservas
 - SU Urbanos

DIVISION DE HOJAS

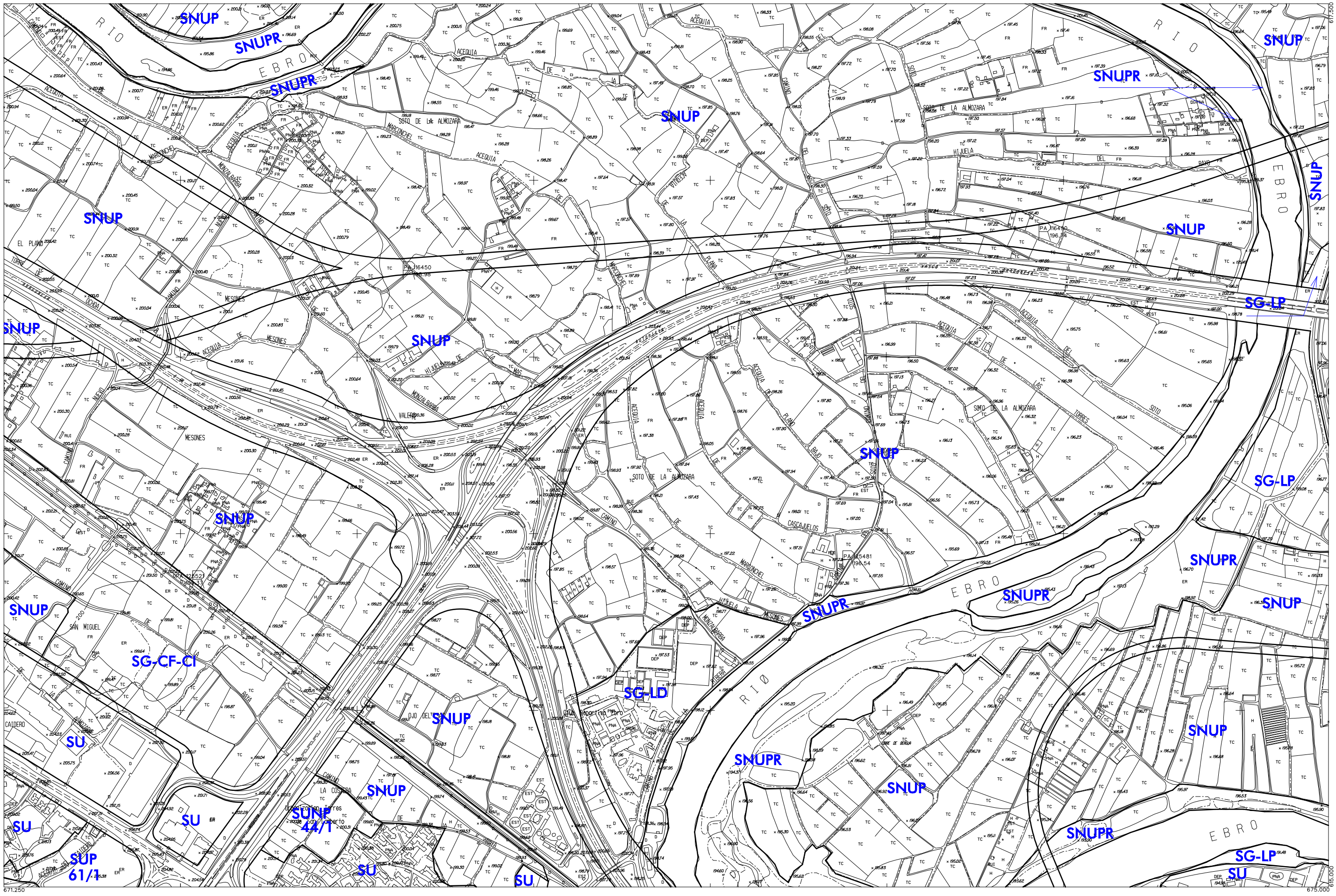
19	20	21
28	29	30
37	38	39

PLAN GENERAL
OBJETO DE REVISIÓN 29

CLASIFICACIÓN DEL SUELO



PLAN GENERAL DE ORDENACIÓN URBANA DE ZARAGOZA



TEXTO REFUINDIDO OCTUBRE 2002



AYUNTAMIENTO DE ZARAGOZA

SU
SUP
SUNP
SG

Suelo Urbano
Suelo Urbanizable Programado
Suelo Urbanizable No Programado
Sistema General

Suelo No Urbanizable
SNU
SNUPR
SNUFP
SNUMP

Suelo No Urbanizable
Protección Regadío
Protección Riberas
Protección Forestal
Protección Militar

Sistemas Generales

Comunicaciones
Espacios Libres

IF
LD
LR

Parques
Deportivos
Recreativos

Equipamientos
Equipo

EA
EC
ED
ER
ES

Asistencial
Cultural
Docente
Reservorio
Sanitario

Infraestructura

IA
IE
IO

Agua
Electricidad
Otras

Servicios

SA
SC
SD
SE
SF
SG
SH
SI
SU

DIVISIÓN DE HOJAS

20	21	22
29	30	31
38	39	40

PLAN GENERAL
OBJETO DE REVISIÓN 30

CLASIFICACIÓN DEL SUELO

0 100 200 400 m

ESCALA 1/10.000

PLAN GENERAL DE ORDENACIÓN URBANA DE ZARAGOZA



TEXTO REFUINDIDO OCTUBRE 2002



- SU** Suelo Urbano
- SUP** Suelo Urbanizable Programado
- SUNP** Suelo Urbanizable No Programado
- SG** Sistema General

- Suelo No Urbanizable**
- SNU** Suelo No Urbanizable
- SNUP** Protección Regadío
- SNUPR** Protección Riberas
- SNUPF** Protección Forestal
- SNUPM** Protección Militar

- Sistemas Generales**
- Comunicaciones**
- Espacios Libres**
- Equipamientos**
- Infraestructura**
- Servicios**

DIVISIÓN DE HOJAS

21	22	23
30	31	32
39	40	41

**PLAN GENERAL
OBJETO DE REVISIÓN 31**

CLASIFICACIÓN DEL SUELO

0 100 200 400 m ESCALA 1/10.000



TEXTO REFLUNDIDO OCTUBRE 2002



SU Suelo Urbano
SUP Suelo Urbanizable Programado
SUNP Suelo Urbanizable No Programado
SG Sistema General

Suelo No Urbanizable
SNU Suelo No Urbanizable
SNUP Protección Regadío
SNUPR Protección Riveras
SNUPF Protección Forestal
SNUPM Protección Militar

Sistemas Generales


Comunicaciones	Espacios Libres	Equipamientos	Infraestructura	Servicios
IA Interurbanas 1 y 2	LP Parques Deportivos	EA Asistencial	IA Agua	SA Administración
BU Básicas Urbanas	LD Parques Recreativos	EC Cultural	IE Electricidad	SC Cementerios
FE Ferrovias	LR	ED Docente	IO Otras	SM Mercados
IC Intercambios		ER Reservas		SP Protección
		ES Sanitario		SR Reservas
				SU Urbanos

DIVISIÓN DE HOJAS

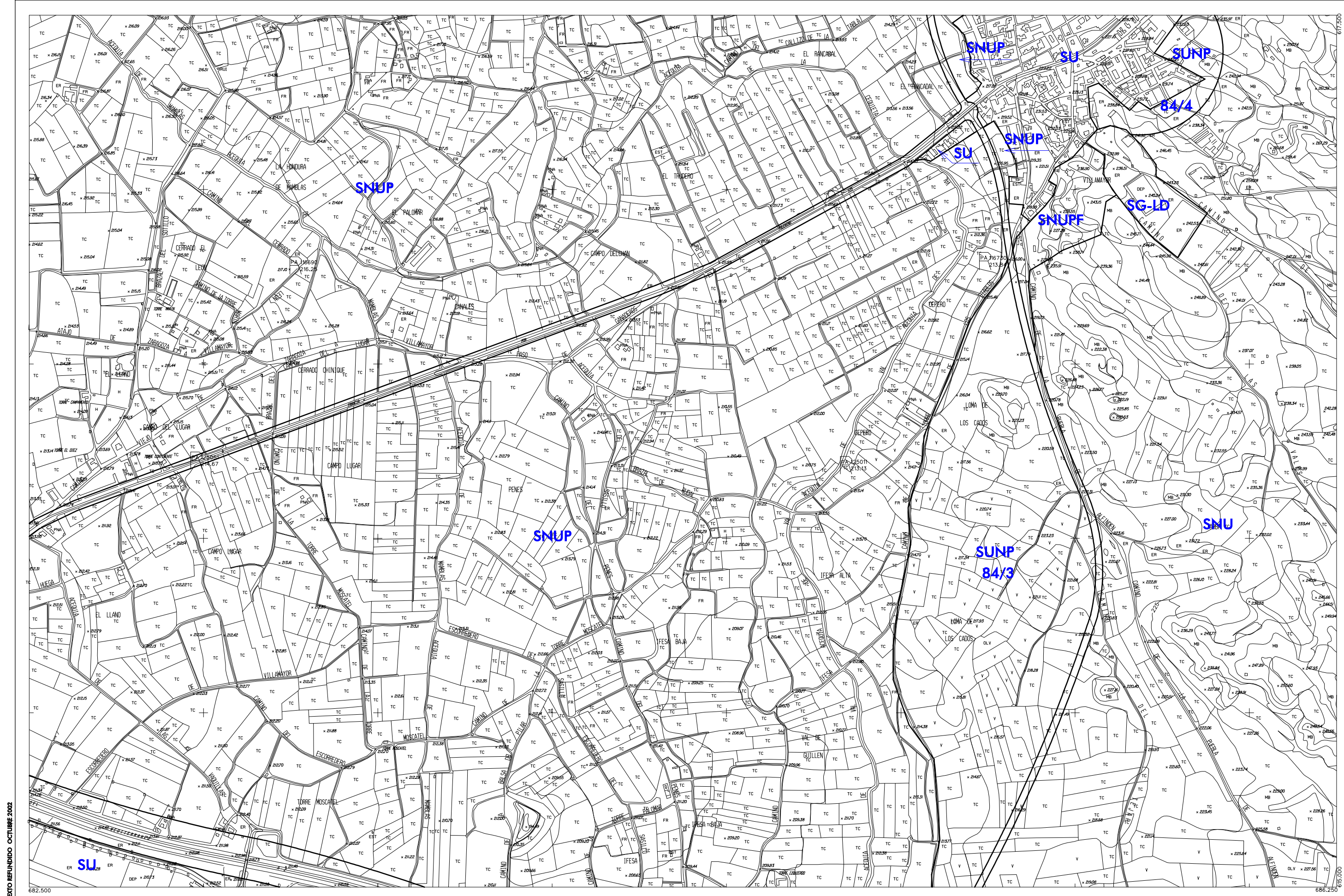
22	23	24
31	32	33
40	41	42

PLAN GENERAL
OBJETO DE REVISIÓN 32

CLASIFICACIÓN DEL SUELO



PLAN GENERAL DE ORDENACIÓN URBANA DE ZARAGOZA



TEXTO REFINADO OCTUBRE 2002



- SU** Suelo Urbano
- SUP** Suelo Urbanizable Programado
- SUNP** Suelo Urbanizable No Programado
- SG** Sistema General

- Suelo No Urbanizable**
- SNU** Suelo No Urbanizable
- SNUP** Protección Regadío
- SNUPR** Protección Riveras
- SNUPF** Protección Forestal
- SNUPM** Protección Militar

- Sistemas Generales**
- Comunicaciones**
 - IF Interurbanas 1 y 2
 - BU Básicas Urbanas
 - FR Ferrovias
 - CI Intercambios
- Espacios Libres**
 - LP Parques Deportivos
 - LD Recreativos
 - LR
- Equipamientos**
- Equipo**
 - EA Asistencial
 - EC Cultural
 - ED Docente
 - ER Reservas
 - ES Sanitario


- Infraestructura**
 - IA Agua
 - IE Electricidad
 - IO Otras
- Servicios**
 - SA Administración
 - SC Cementerios
 - SM Mercados
 - SP Protección
 - SR Reservas
 - SU Urbanos

DIVISIÓN DE HOJAS

23	24	25
32	33	34
41	42	43

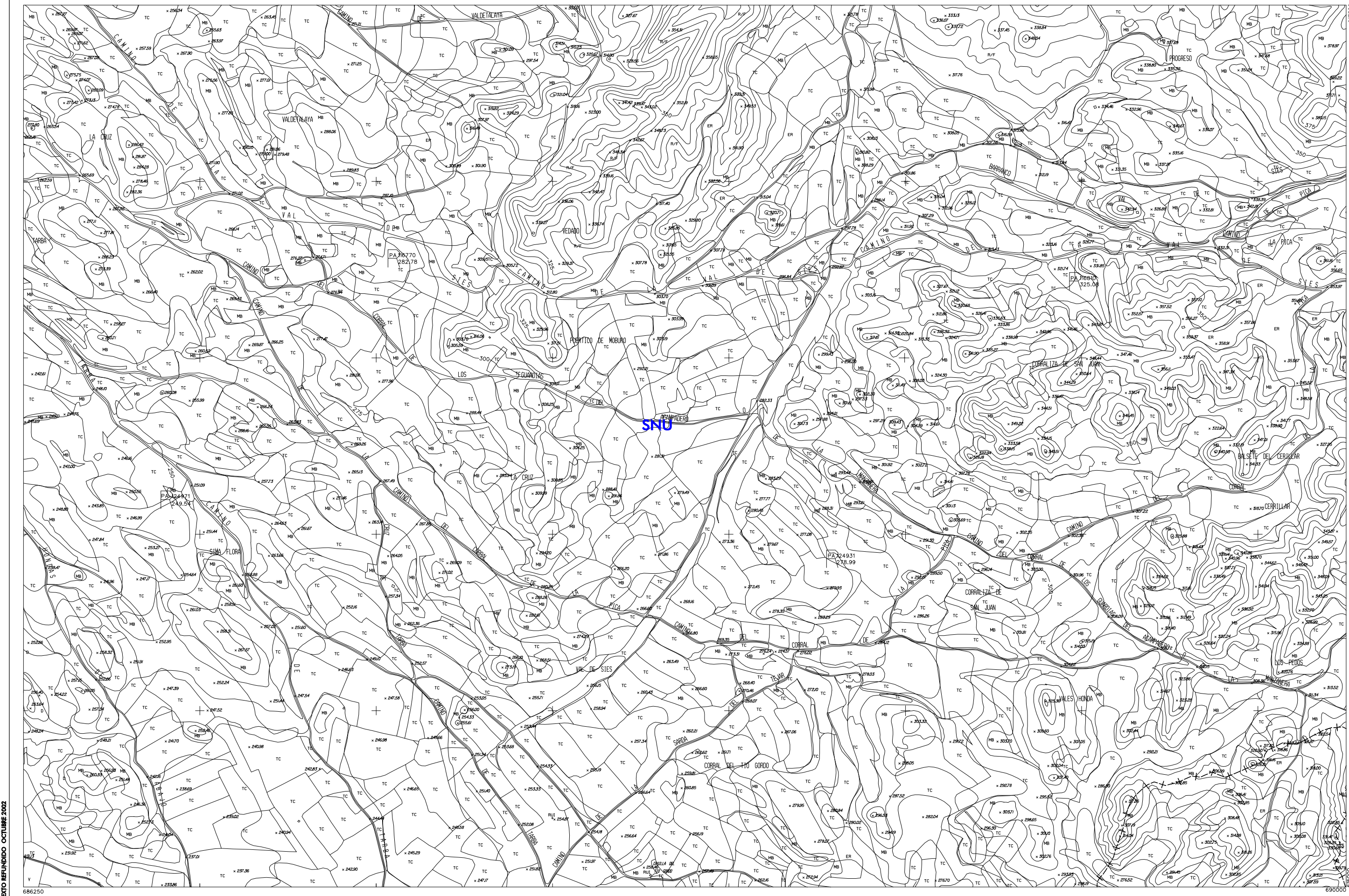
PLAN GENERAL
OBJETO DE REVISIÓN 33

CLASIFICACIÓN DEL SUELO



ESCALA 1/10.000

PLAN GENERAL DE ORDENACIÓN URBANA DE ZARAGOZA



TEXTO REFLUNDIDO OCTUBRE 2002

686250

690000



- SU** Suelo Urbano
- SUP** Suelo Urbanizable Programado
- SUNP** Suelo Urbanizable No Programado
- SG** Sistema General

- Suelo No Urbanizable**
- SNU** Suelo No Urbanizable
- SNUP** Protección Regadío
- SNUPR** Protección Riveras
- SNUPF** Protección Forestal
- SNUPM** Protección Militar

- Sistemas Generales**
- Comunicaciones**
 - IF Interurbanas 1 y 2
 - IB Básicas Urbanas
 - CF Ferrovias
 - CI Intercambios
- Espacios Libres**
 - LP Parques
 - LD Deportivos
 - LR Recreativos
- Equipamientos**
 - EA Asistencial
 - EC Cultural
 - ED Docente
 - ER Reservas
 - ES Sanitario


- Infraestructura**
 - IA Agua
 - IE Electricidad
 - IO Otras
- Servicios**
 - SA Administración
 - SC Cementerios
 - SM Mercados
 - SP Protección
 - SR Reservas
 - SU Urbanos

DIVISIÓN DE HOJAS

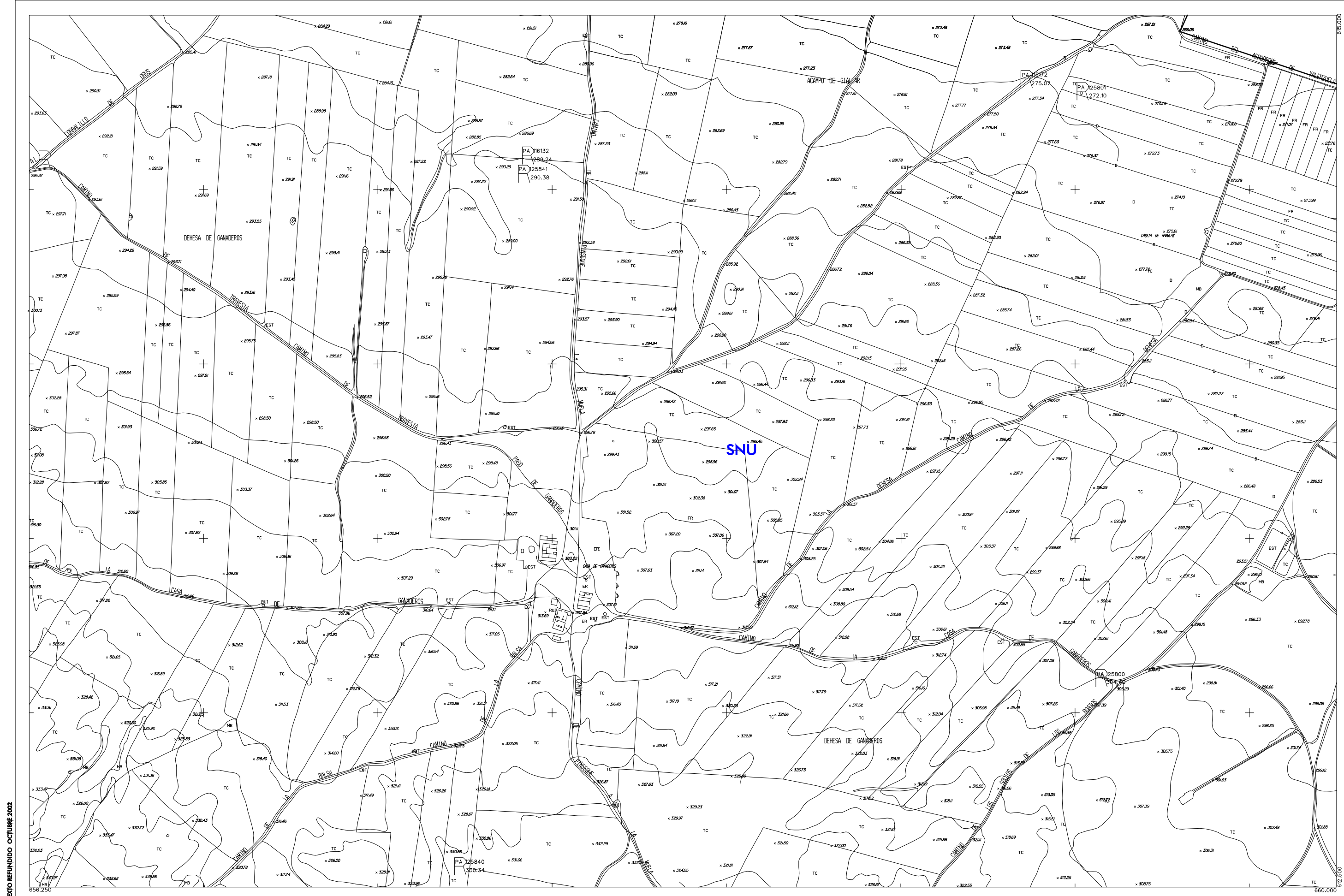
24	25
33	34
42	43

PLAN GENERAL
OBJETO DE REVISIÓN 34

CLASIFICACIÓN DEL SUELO



PLAN GENERAL DE ORDENACIÓN URBANA DE ZARAGOZA



TEXTO REFLUNDIDO OCTUBRE 2002



- SU** Suelo Urbano
- SUP** Suelo Urbanizable Programado
- SUNP** Suelo Urbanizable No Programado
- SG** Sistema General

- Suelo No Urbanizable**
- SNU** Suelo No Urbanizable
- SNUP** Protección Regadío
- SNUPR** Protección Riveras
- SNUPF** Protección Forestal
- SNUPM** Protección Militar

- Sistemas Generales**
- Comunicaciones**
 - IC Interurbanas 1 y 2
 - CU Básicas Urbanas
 - CF Ferrovías
 - CI Intercambios
- Espacios Libres**
 - LP Parques
 - LD Deportivos
 - LR Recreativos
- Equipamientos**
- Equipo**
 - EA Asistencial
 - EC Cultural
 - ED Docente
 - ER Reservas
 - ES Sanitario
- Infraestructura**
 - IA Agua
 - IE Electricidad
 - IO Otras
- Servicios**
 - SA Administración
 - SC Cementerios
 - SM Mercados
 - SP Protección
 - SR Reservas
 - SU Urbanos

DIVISIÓN DE HOJAS

26	27
35	36
44	45

PLAN GENERAL
OBJETO DE REVISIÓN 35

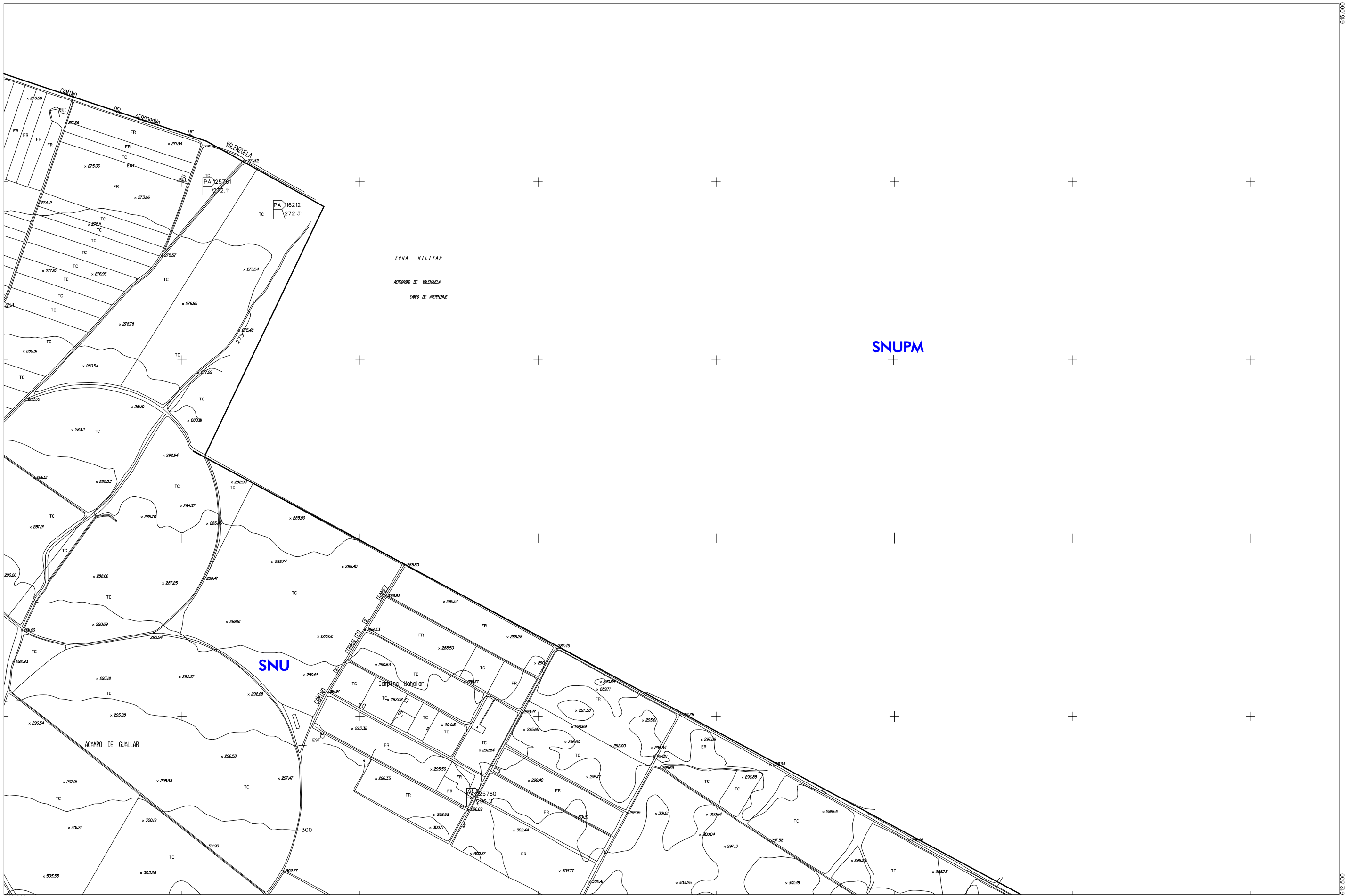
CLASIFICACIÓN DEL SUELO



ESCALA 1/10.000

PLAN GENERAL DE ORDENACIÓN URBANA DE ZARAGOZA

TEXTO REFLUNDO OCTUBRE 2002



- SU** Suelo Urbano
- SUP** Suelo Urbanizable Programado
- SUNP** Suelo Urbanizable No Programado
- SG** Sistema General

- Suelo No Urbanizable**
- SNU** Suelo No Urbanizable
- SNUP** Protección Regadío
- SNUPR** Protección Riveras
- SNUPF** Protección Forestal
- SNUPM** Protección Militar

- Sistemas Generales**
- Comunicaciones**
- Interurbanas 1 y 2**
- CE** Básicas Urbanas
- CI** Ferrovias
- Intercambios**
- Espacios Libres**
- LP** Parques
- LD** Deportivos
- LR** Recreativos

- Equipamientos**
- Equipo**
- EA** Asistencial
- EC** Cultural
- ED** Docente
- ER** Reservas
- ES** Sanitario

- Infraestructura**
- IA** Agua
- IE** Electricidad
- IO** Otras

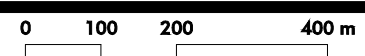
- Servicios**
- SA** Administración
- SC** Cementerios
- SM** Mercados
- SP** Protección
- SR** Reservas
- SU** Urbanos

DIVISIÓN DE HOJAS

26	27	28
35	36	37
44	45	46

PLAN GENERAL
OBJETO DE REVISIÓN 36

CLASIFICACIÓN DEL SUELO

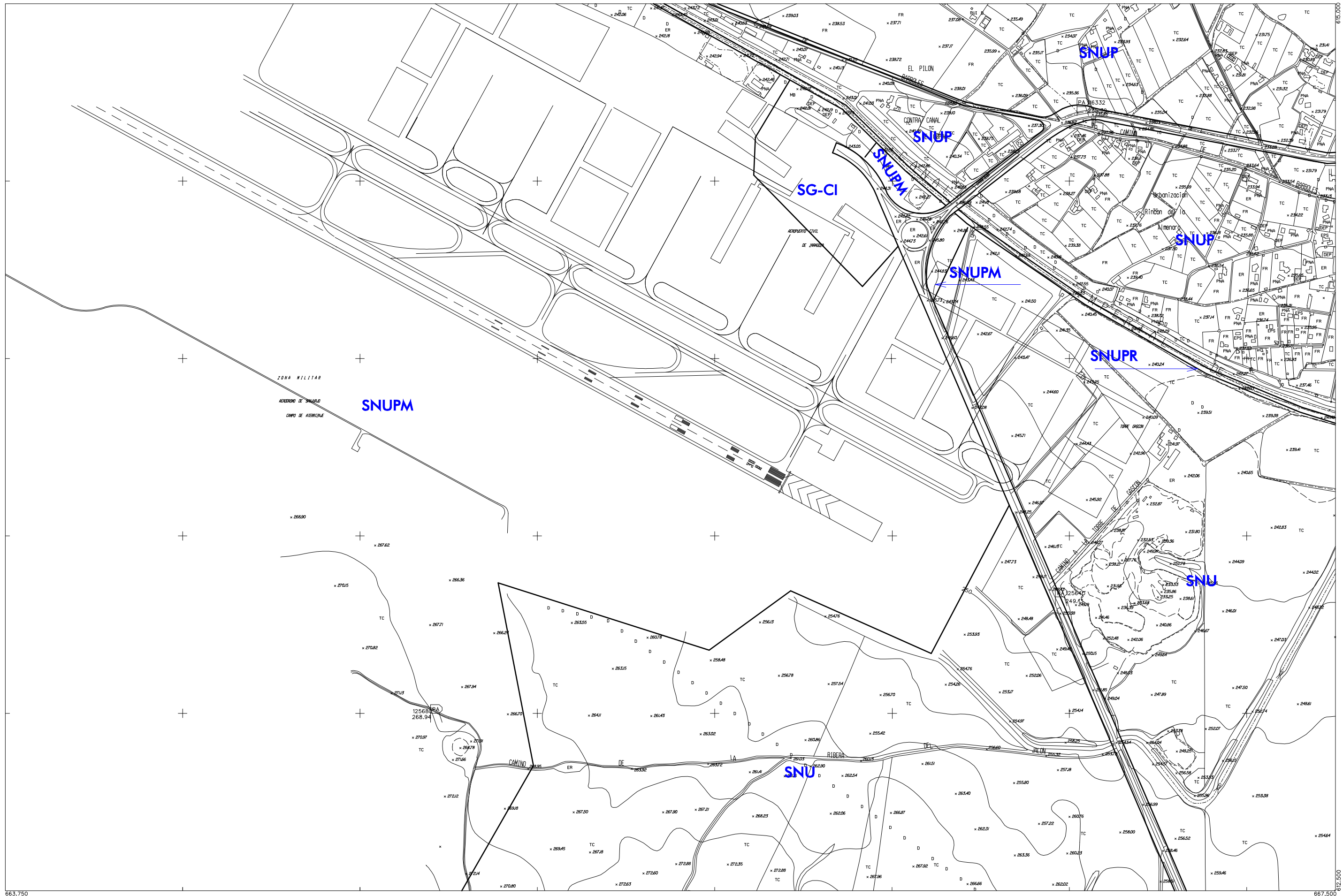


ESCALA 1/10.000

AYUNTAMIENTO DE ZARAGOZA

PLAN GENERAL DE ORDENACIÓN URBANA DE ZARAGOZA

TEXTO REFLUNDIDO OCTUBRE 2002



- SU** Suelo Urbano
- SUP** Suelo Urbanizable Programado
- SUNP** Suelo Urbanizable No Programado
- SG** Sistema General

- Suelo No Urbanizable**
- SNU** Suelo No Urbanizable
 - SNUP** Protección Regadío
 - SNUPR** Protección Riveras
 - SNUPF** Protección Forestal
 - SNUPM** Protección Militar

- Sistemas Generales**
- | | | |
|-----------------------|------------------------|----------------------|
| Comunicaciones | Espacios Libres | Equipamientos |
| IC Interurbanos 1 y 2 | LP Parques | EA Asistencial |
| CU Básicas Urbanas | LD Parques | EC Cultural |
| CI Ferrovias | LR Recreativos | ED Docente |
| CI Intercambios | | ER Reservas |
| | | ES Sanitario |


- | | |
|------------------------|-------------------|
| Infraestructura | Servicios |
| IA Agua | SA Administración |
| IE Electricidad | SC Cementerios |
| IO Otras | SM Mercados |
| | SP Protección |
| | SR Reservas |
| | SU Urbanos |

DIVISIÓN DE HOJAS

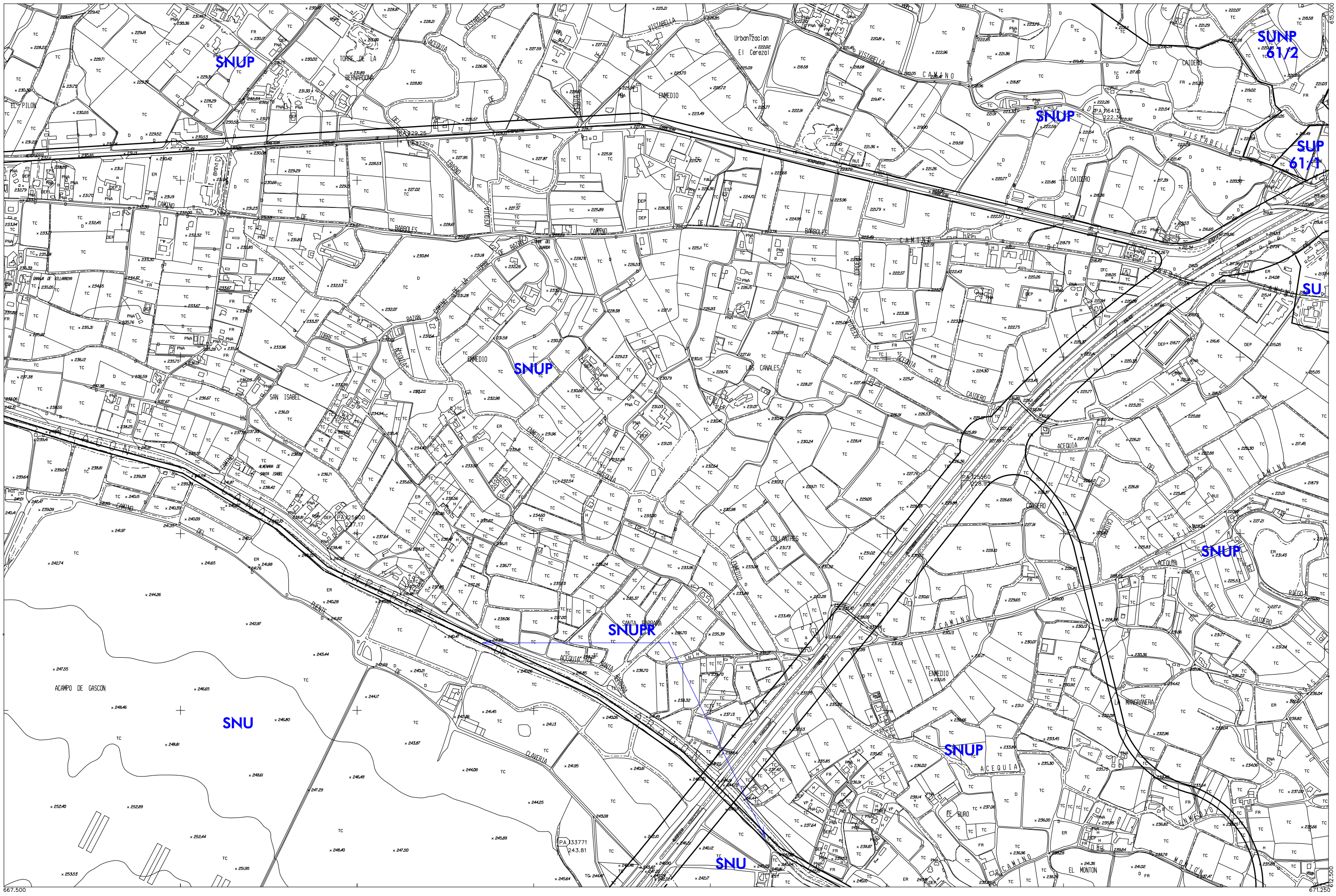
27	28	29
36	37	38
45	46	47

PLAN GENERAL
OBJETO DE REVISIÓN 37

CLASIFICACIÓN DEL SUELO



PLAN GENERAL DE ORDENACIÓN URBANA DE ZARAGOZA



TEXTO REFINIDO OCTUBRE 2002



- SU** Suelo Urbano
- SUP** Suelo Urbanizable Programado
- SUNP** Suelo Urbanizable No Programado
- SG** Sistema General

- Suelo No Urbanizable**
- SNU** Suelo No Urbanizable
- SNUP** Protección Regadío
- SNUPR** Protección Riberas
- SNUPF** Protección Forestal
- SNUPM** Protección Militar

Sistemas Generales

- | | | |
|-----------------------|------------------------|----------------------|
| Comunicaciones | Espacios Libres | Equipamientos |
| IC Interurbanas 1 y 2 | LP Parques | EA Asistencial |
| CU Básicas Urbanas | LD Parques | EC Cultural |
| CF Ferrovias | LR Recreativos | ED Docente |
| CI Intercambios | | ER Reservas |
| | | ES Sanitario |

- Infraestructura**
- IA Agua
- IE Electricidad
- IO Otras

- Servicios**
- SA Administración
- SC Cementerios
- SM Mercados
- SP Protección
- SR Reservas
- SU Urbanos

DIVISION DE HOJAS

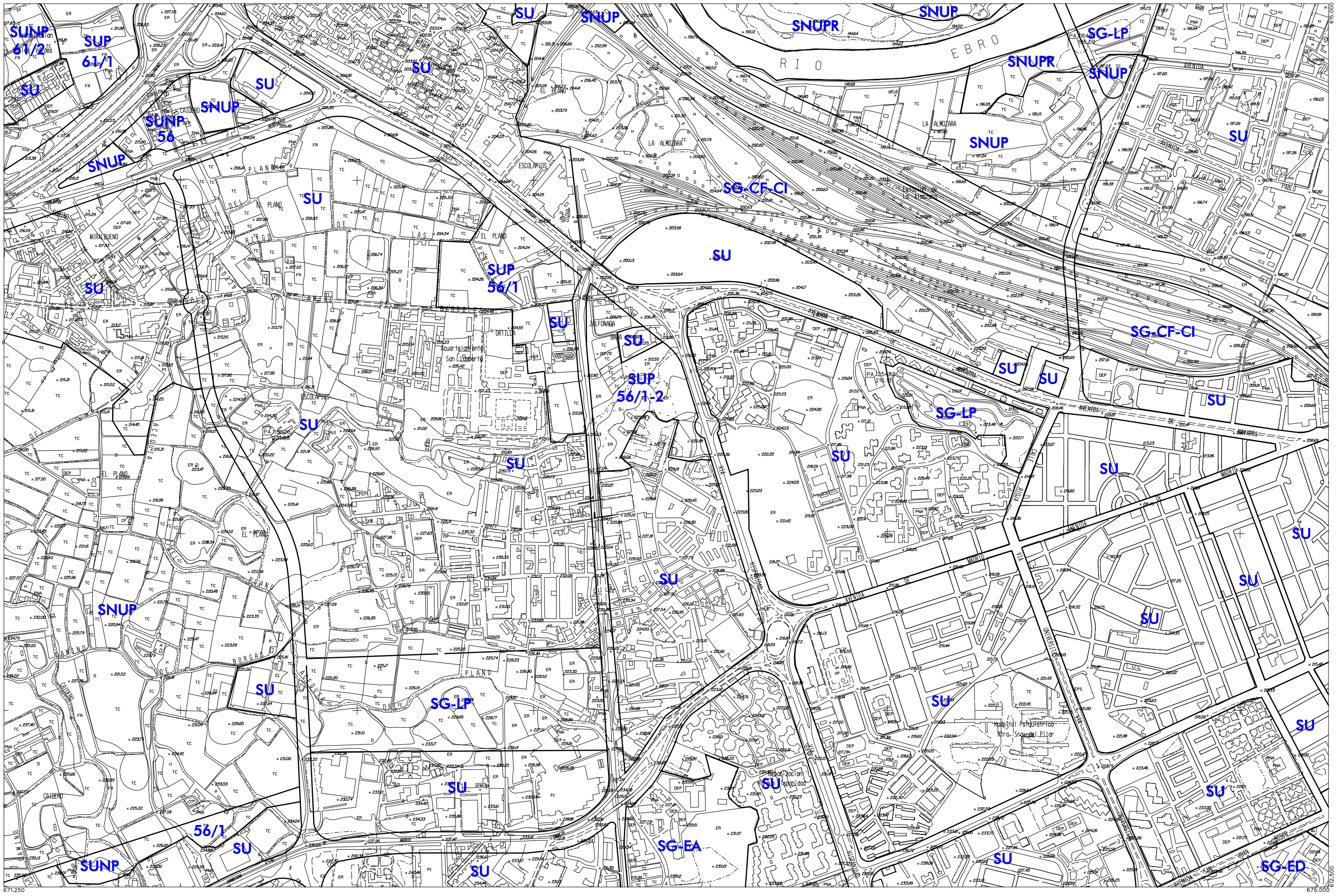
28	29	30
37	38	39
46	47	48

PLAN GENERAL
OBJETO DE REVISIÓN 38

CLASIFICACIÓN DEL SUELO

0 100 200 400 m

ESCALA 1/10.000



TEXTO REFINADO OCTUBRE 2002



- SU** Suelo Urbano
- SUP** Suelo Urbanizable Programado
- SUNP** Suelo Urbanizable No Programado
- SG** Sistema General

- Suelo No Urbanizable**
- SNU** Suelo No Urbanizable
- SNUP** Protección Regadío
- SNUPR** Protección Riveras
- SNUPF** Protección Forestal
- SNUPM** Protección Militar

Sistemas Generales

- | | | |
|-----------------------|------------------------|----------------------|
| Comunicaciones | Espacios Libres | Equipamientos |
| IA Interurbanas 1 y 2 | LP Parques Deportivos | EA Asistencial |
| IB Básicas Urbanas | LD Parques Recreativos | EC Cultural |
| IC Ferrovias | | ED Docente |
| CI Intercambios | | ER Reservas |
| | | ES Sanitario |

- Infraestructura**
- IA Agua
- IE Electricidad
- IO Otras

- Servicios**
- SA Administración
- SC Cementerios
- SM Mercados
- SP Protección
- SR Reservas
- SU Urbanos

DIVISIÓN DE HOJAS

29	30	31
38	39	40
47	48	49

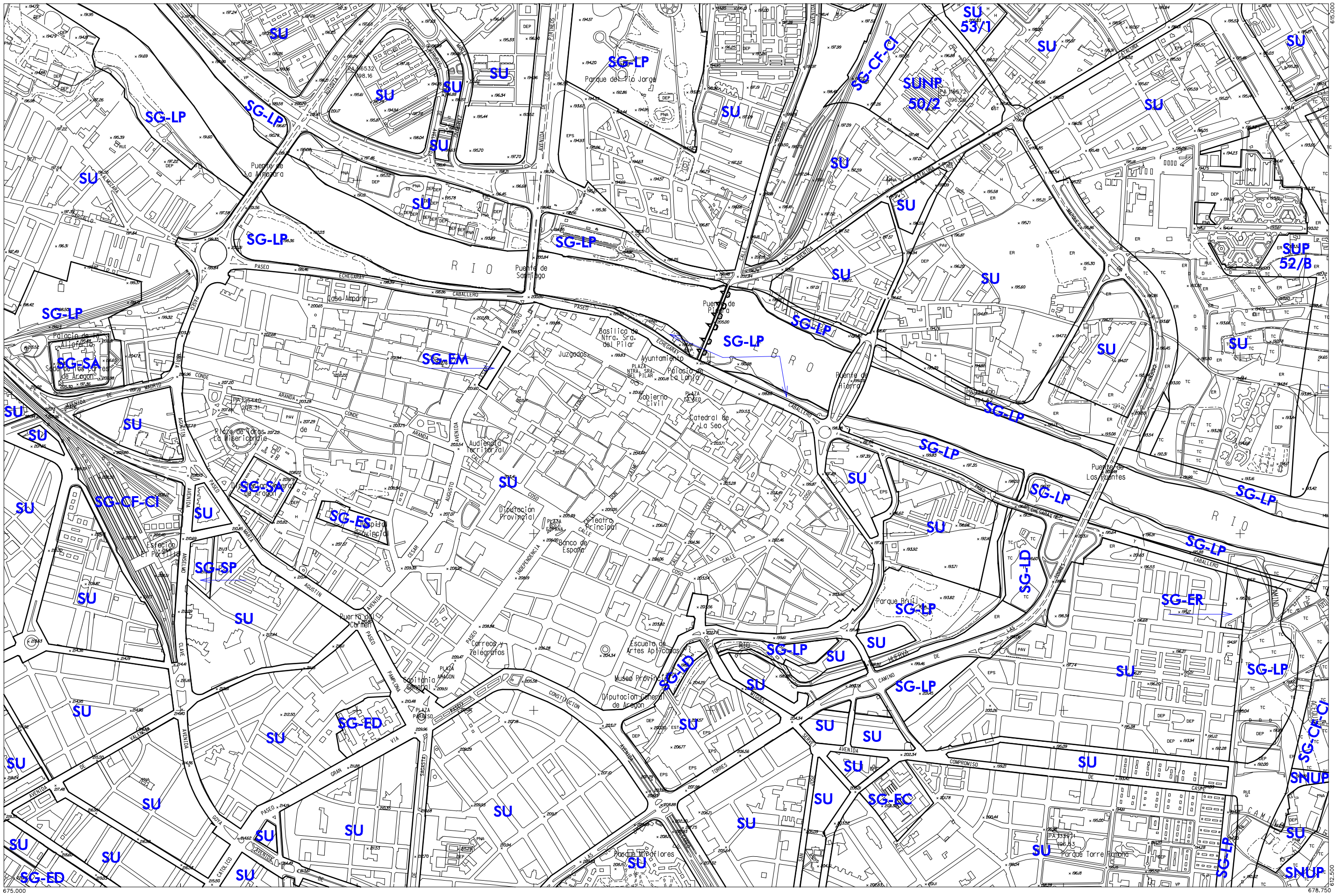
**PLAN GENERAL
OBJETO DE REVISIÓN 39**

CLASIFICACIÓN DEL SUELO



ESCALA 1/10.000

PLAN GENERAL DE ORDENACIÓN URBANA DE ZARAGOZA



TEXTO REFINADO OCTUBRE 2002



- SU** Suelo Urbano
- SUP** Suelo Urbanizable Programado
- SUNP** Suelo Urbanizable No Programado
- SG** Sistema General

- Suelo No Urbanizable**
- SNU** Suelo No Urbanizable
- SNUP** Protección Regadío
- SNUPR** Protección Riveras
- SNUPF** Protección Forestal
- SNUPM** Protección Militar

Sistemas Generales

- | | | | | |
|-----------------------|------------------------|-----------------------------|------------------------|-------------------|
| Comunicaciones | Espacios Libres | Equipamientos Equipo | Infraestructura | Servicios |
| IC Interurbanas 1 y 2 | LP Parques Deportivos | EA Asistencial | IA Agua | SA Administración |
| CU Básicas Urbanas | LD Parques Recreativos | EC Cultural | IE Electricidad | SC Cementerios |
| CF Ferrovias | | ED Docente | IO Otras | SM Mercados |
| CI Intercambios | | ER Reservas | | SP Protección |
| | | ES Sanitario | | SR Reservas |
| | | | | SU Urbanos |

DIVISIÓN DE HOJAS

30	31	32
39	40	41
48	49	50

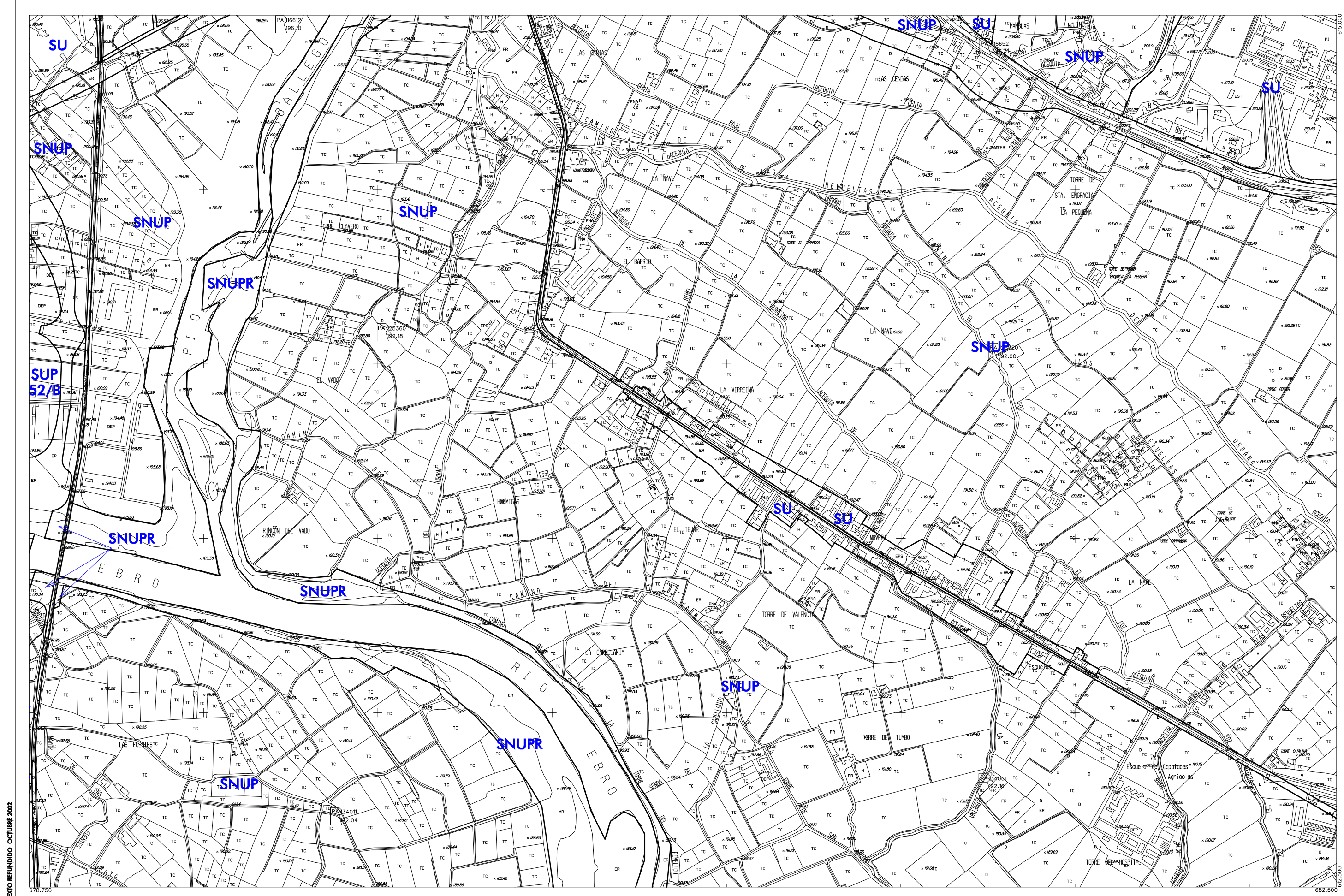
PLAN GENERAL OBJETO DE REVISIÓN 40

CLASIFICACIÓN DEL SUELO

0 100 200 400 m

ESCALA 1/10.000

PLAN GENERAL DE ORDENACIÓN URBANA DE ZARAGOZA



TEXTO REFINIDO OCTUBRE 2002



- SU** Suelo Urbano
- SUP** Suelo Urbanizable Programado
- SUNP** Suelo Urbanizable No Programado
- SG** Sistema General

- Suelo No Urbanizable**
- SNU** Suelo No Urbanizable
- SNUP** Protección Regadío
- SNUPR** Protección Riveras
- SNUPM** Protección Forestal
- SNUPM** Protección Militar

- Sistemas Generales**
- Comunicaciones**
 - IC Interurbanas 1 y 2
 - CU Básicas Urbanas
 - CI Ferrovias
 - CI Intercambios
- Espacios Libres**
 - LP Parques
 - LD Deportivos
 - LR Recreativos
- Equipamientos**
- Equipo**
 - EA Asistencial
 - EC Cultural
 - ED Docente
 - ER Reservas
 - ES Sanitario
- Infraestructura**
 - IA Agua
 - IE Electricidad
 - IO Otras
- Servicios**
 - SA Administración
 - SC Cementerios
 - SM Mercados
 - SP Protección
 - SR Reservas
 - SU Urbanos

DIVISIÓN DE HOJAS

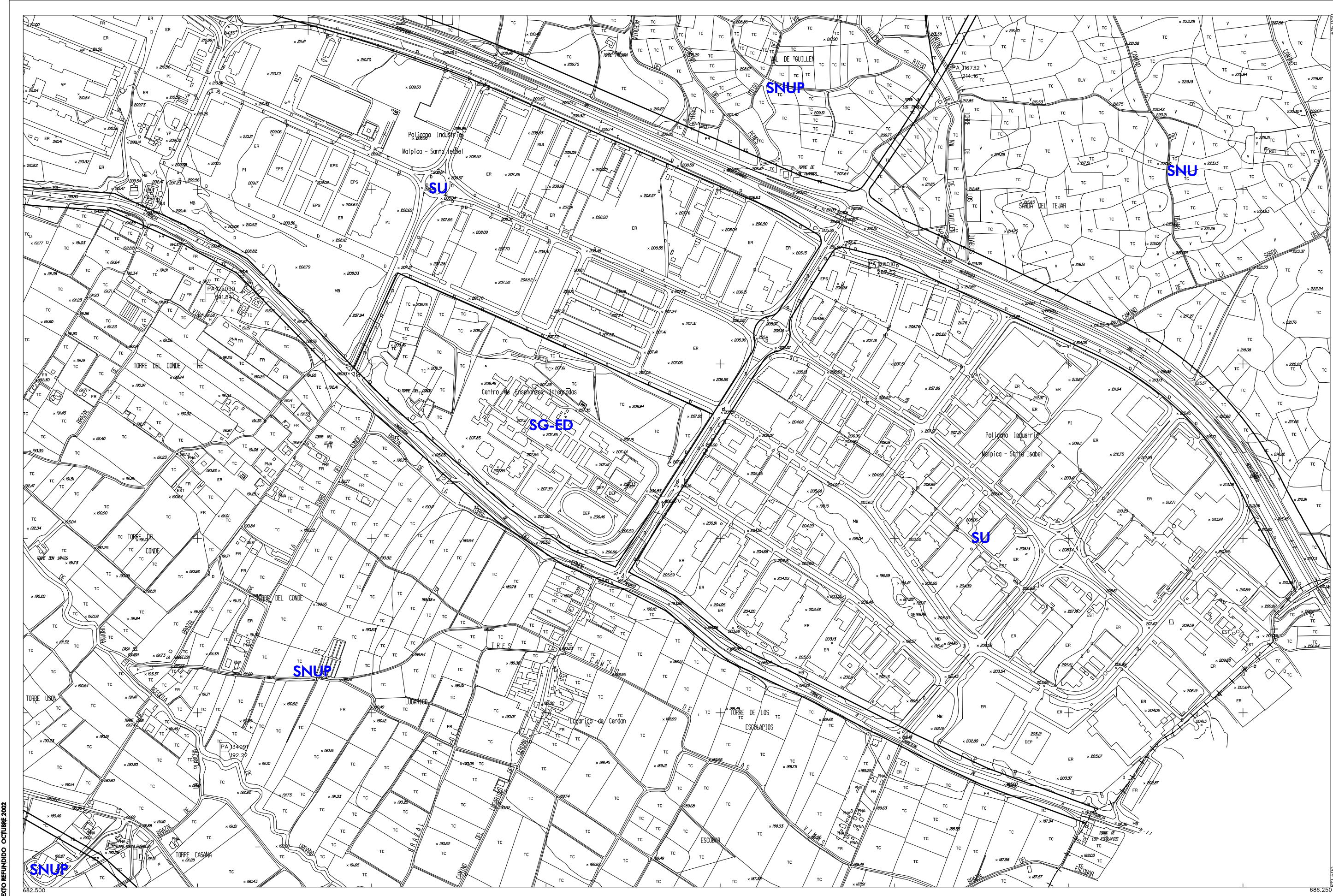
31	32	33
40	41	42
49	50	51

**PLAN GENERAL
OBJETO DE REVISIÓN 41**

CLASIFICACIÓN DEL SUELO

0 100 200 400 m ESCALA 1/10.000

PLAN GENERAL DE ORDENACIÓN URBANA DE ZARAGOZA



TEXTO REFLUNDIDO OCTUBRE 2002

682.500



- SU** Suelo Urbano
- SUP** Suelo Urbanizable Programado
- SUNP** Suelo Urbanizable No Programado
- SG** Sistema General

- Suelo No Urbanizable**
- SNU** Suelo No Urbanizable
- SNUP** Protección Regadío
- SNUPR** Protección Riveras
- SNUPF** Protección Forestal
- SNUPM** Protección Militar

- Sistemas Generales**
- Comunicaciones**
 - IF Interurbanas 1 y 2
 - BU Básicas Urbanas
 - FR Ferrovias
 - CI Intercambios
- Espacios Libres**
 - LP Parques Deportivos
 - LD Recreativos
 - LR
- Equipamientos**
 - EA Asistencial
 - EC Cultural
 - ED Docente
 - ER Reservas
 - ES Sanitario

- Infraestructura**
 - IA Agua
 - IE Electricidad
 - IO Otras
- Servicios**
 - SA Administración
 - SC Cementerios
 - SM Mercados
 - SP Protección
 - SR Reservas
 - SU Urbanos

DIVISION DE HOJAS

32	33	34
41	42	43
50	51	

**PLAN GENERAL
OBJETO DE REVISIÓN 42**

CLASIFICACIÓN DEL SUELO

0 100 200 400 m
ESCALA 1/10.000

PLAN GENERAL DE ORDENACIÓN URBANA DE ZARAGOZA



- SU** Suelo Urbano
- SUA** Suelo Urbanizable Programado
- SUAUP** Suelo Urbanizable No Programado
- SG** Sistema General

- Suelo No Urbanizable**
- SNU** Suelo No Urbanizable
- SNUP** Protección Regadío
- SNUPR** Protección Riveras
- SNUPF** Protección Forestal
- SNUPM** Protección Militar

- Sistemas Generales**
- Comunicaciones**
- Equipamientos**
- Infraestructura**
- Servicios**

- Equipamientos**
- Infraestructura**
- Servicios**

DIVISIÓN DE HOJAS

33	34
42	43
51	

PLAN GENERAL
OBJETO DE REVISIÓN **43**

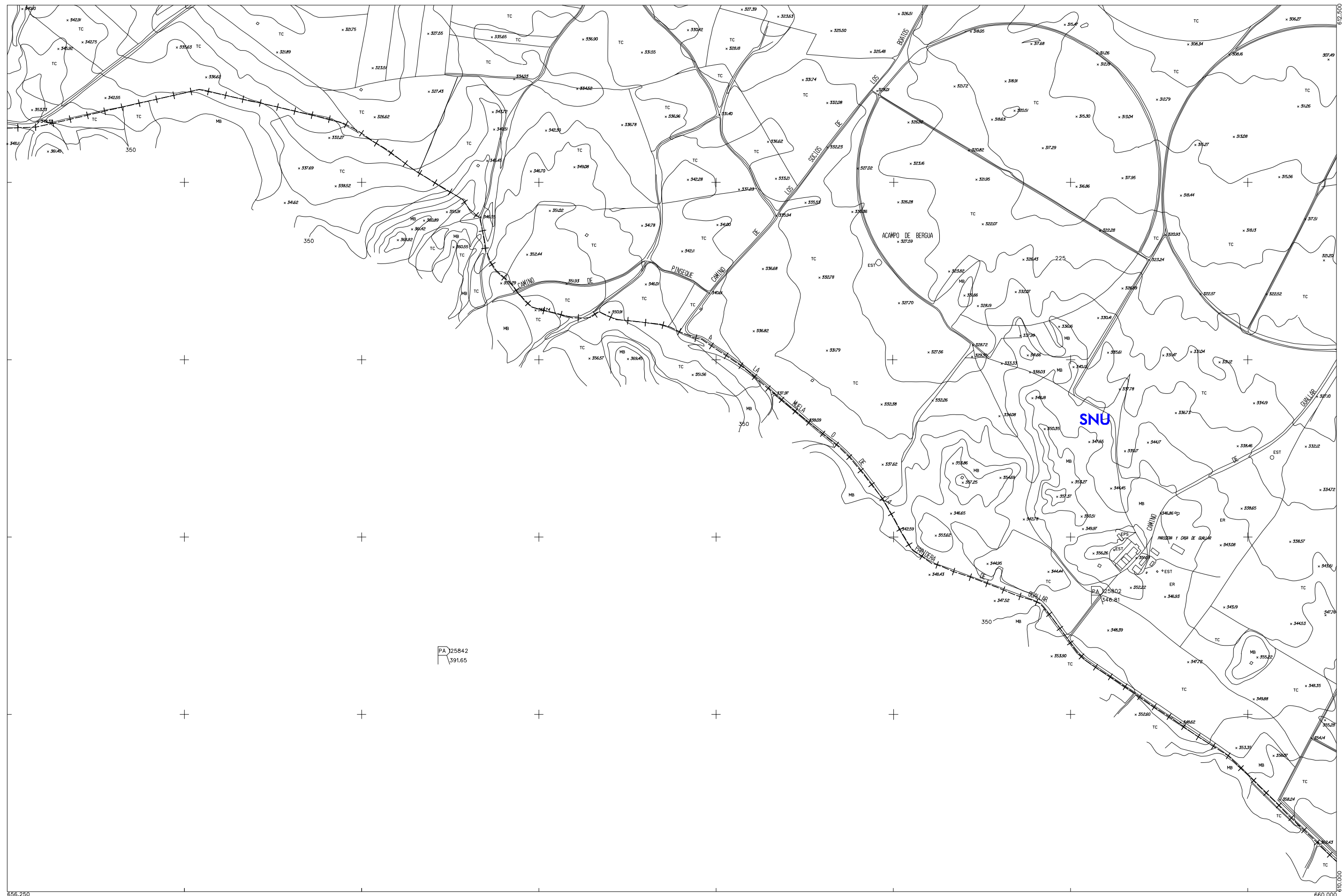
CLASIFICACIÓN DEL SUELO



ESCALA 1/10.000

PLAN GENERAL DE ORDENACIÓN URBANA DE ZARAGOZA

TEXTO REFLUNDO OCTUBRE 2002



- SU** Suelo Urbano
- SUP** Suelo Urbanizable Programado
- SUNP** Suelo Urbanizable No Programado
- SG** Sistema General

- Suelo No Urbanizable**
- SNU** Suelo No Urbanizable
 - SNUP** Protección Regadío
 - SNUPR** Protección Riveras
 - SNUPF** Protección Forestal
 - SNUPM** Protección Militar

- Sistemas Generales**
- | | | |
|--|---|--|
| Comunicaciones | Espacios Libres | Equipamientos |
| <ul style="list-style-type: none"> IC Interurbanas 1 y 2 CU Básicas Urbanas CF Ferrovias CI Intercambios | <ul style="list-style-type: none"> LP Parques Deportivos LD Recreativos LR | <ul style="list-style-type: none"> EA Asistencial EC Cultural ED Docente ER Reservas ES Sanitario |

- | | |
|--|--|
| Infraestructura | Servicios |
| <ul style="list-style-type: none"> IA Agua IE Electricidad IO Otras | <ul style="list-style-type: none"> SA Administración SC Cementerios SM Mercados SP Protección SR Reservas SU Urbanos |

DIVISIÓN DE HOJAS

	35	36
	44	45
		52

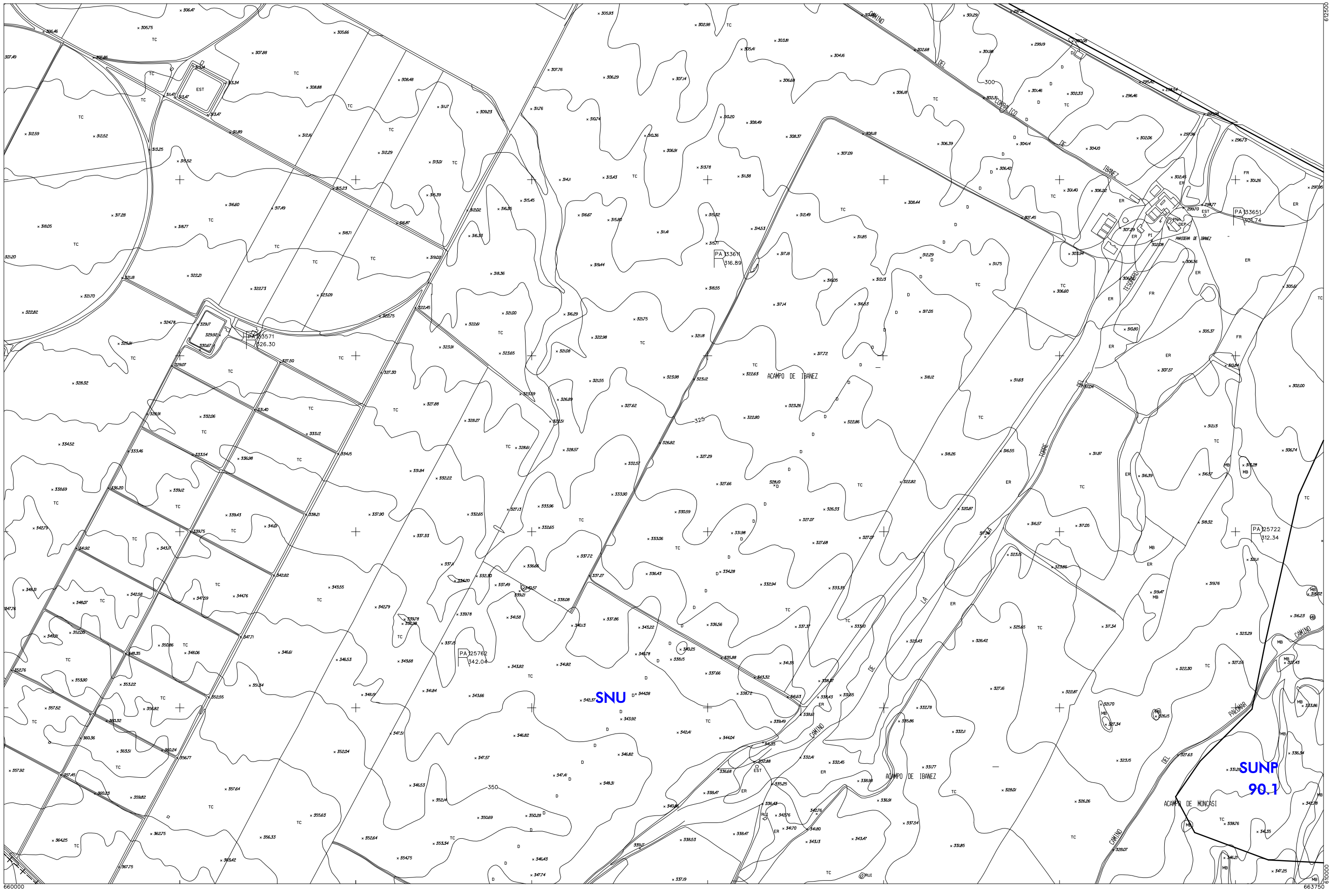
**PLAN GENERAL
OBJETO DE REVISIÓN 44**

CLASIFICACIÓN DEL SUELO



ESCALA 1/10.000

TEXTO REFLUNDIDO OCTUBRE 2002



- SU** Suelo Urbano
- SUP** Suelo Urbanizable Programado
- SUNP** Suelo Urbanizable No Programado
- SG** Sistema General

- Suelo No Urbanizable**
- SNU** Suelo No Urbanizable
- SNUP** Protección Regadío
- SNUPR** Protección Riveras
- SNUPF** Protección Forestal
- SNUPM** Protección Militar

- Sistemas Generales**
- Comunicaciones**
 - IC Interurbanas 1 y 2
 - CU Básicas Urbanas
 - CI Ferrovias
 - CI Intercambios
- Espacios Libres**
 - LP Parques
 - LD Deportivos
 - LR Recreativos
- Equipamientos Equipo**
 - EA Asistencial
 - EC Cultural
 - ED Docente
 - ER Reservas
 - ES Sanitario

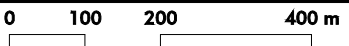
- Infraestructura**
 - IA Agua
 - IE Electricidad
 - IO Otras
- Servicios**
 - SA Administración
 - SC Cementerios
 - SM Mercados
 - SP Protección
 - SR Reservas
 - SU Urbanos

DIVISION DE HOJAS

35	36	37
44	45	46
	52	53

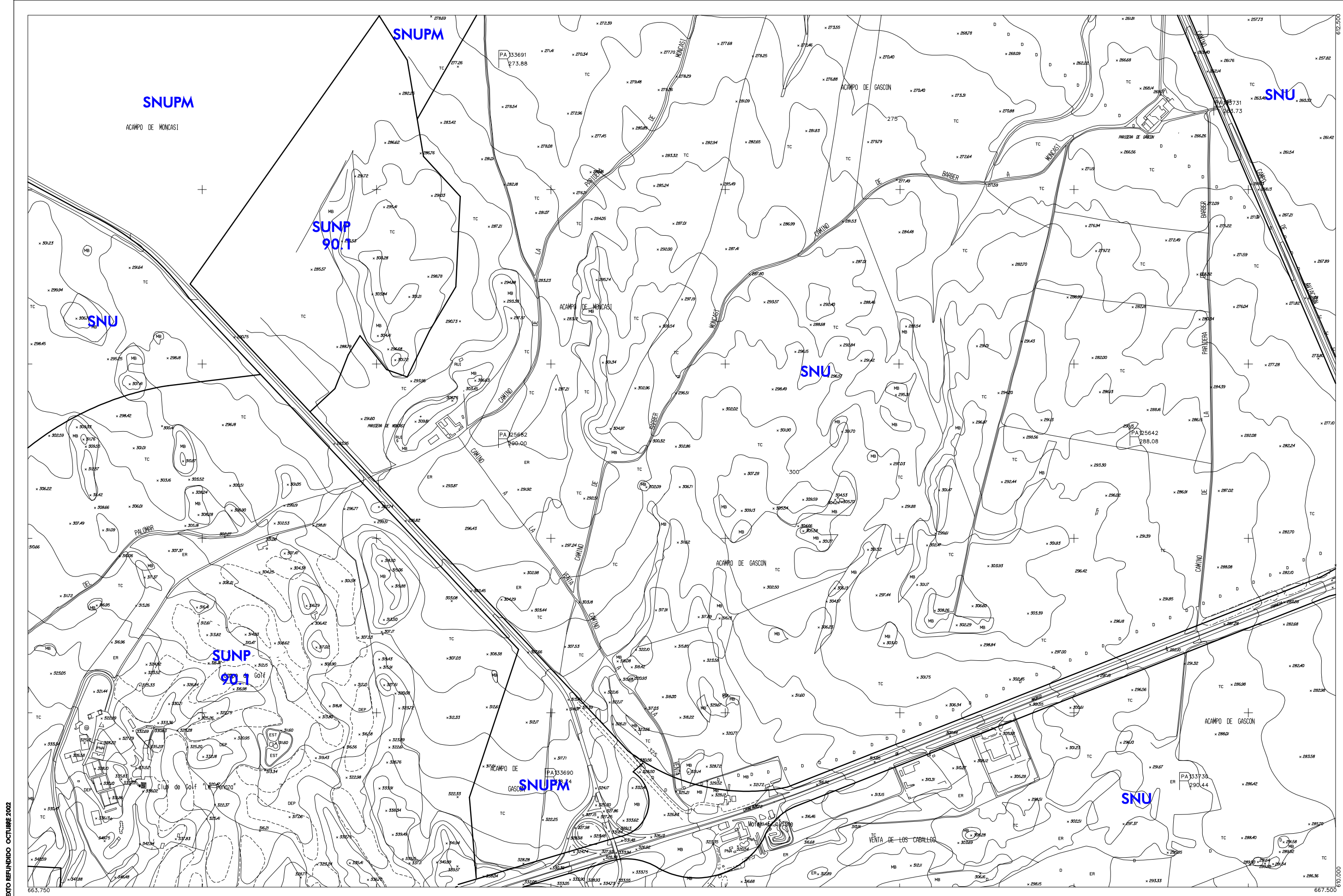
PLAN GENERAL
OBJETO DE REVISIÓN 45

CLASIFICACIÓN DEL SUELO



ESCALA 1/10.000

PLAN GENERAL DE ORDENACIÓN URBANA DE ZARAGOZA



TEXTO REFLINDIDO OCTUBRE 2002



- SU** Suelo Urbano
- SUP** Suelo Urbanizable Programado
- SUNP** Suelo Urbanizable No Programado
- SG** Sistema General

- Suelo No Urbanizable**
- SNU** Suelo No Urbanizable
 - SNUP** Protección Regadío
 - SNUPR** Protección Riveras
 - SNUPF** Protección Forestal
 - SNUPM** Protección Militar

- Sistemas Generales**
- | | | |
|-----------------------|------------------------|-----------------------------|
| Comunicaciones | Espacios Libres | Equipamientos Equipo |
| IB Interurbanas 1 y 2 | LP Parques Deportivos | EA Asistencial |
| BU Básicas Urbanas | LD Parques Recreativos | EC Cultural |
| FR Ferrovias | | ED Docente |
| CI Intercambios | | ER Reservas |
| | | ES Sanitario |


- Infraestructura**
- IA Agua
 - IE Electricidad
 - IO Otras
- Servicios**
- SA Administración
 - SC Cementerios
 - SM Mercados
 - SP Protección
 - SR Reservas
 - SU Urbanos

DIVISIÓN DE HOJAS

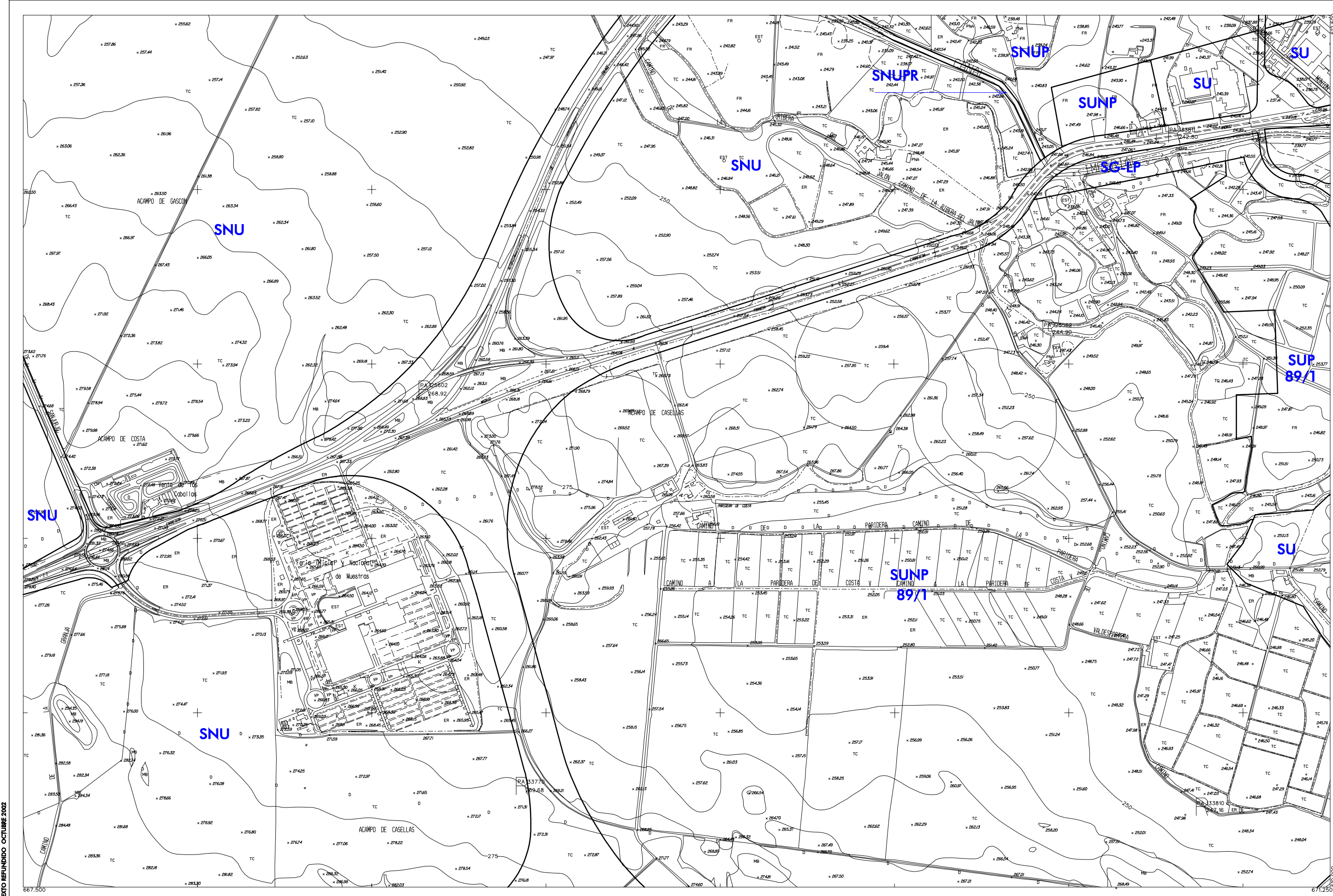
36	37	38
45	46	47
52	53	54

**PLAN GENERAL
OBJETO DE REVISIÓN 46**

CLASIFICACIÓN DEL SUELO



PLAN GENERAL DE ORDENACIÓN URBANA DE ZARAGOZA



TEXTO REFLUNDIDO OCTUBRE 2002

671.250



- SU** Suelo Urbano
- SUP** Suelo Urbanizable Programado
- SUNP** Suelo Urbanizable No Programado
- SG** Sistema General

- Suelo No Urbanizable**
- SNU** Suelo No Urbanizable
- SNUPR** Protección Regadío
- SNUPP** Protección Forestal
- SNUPM** Protección Militar


- Sistemas Generales**
- | | | | | |
|-----------------------|------------------------|-----------------------------|------------------------|---------------------|
| Comunicaciones | Espacios Libres | Equipamientos Equipo | Infraestructura | Servicios |
| IC Interurbanas 1 y 2 | LP Parques Deportivos | EA Asistencial Cultural | IA Agua | SA Administración |
| CU Bases Urbanas | LD Parques Recreativos | EC Cultural | IE Electricidad | SC Cementerios |
| CF Ferrovias | LR | ED Docentes | IO Otras | SM Mercados |
| CI Intercambios | | ER Reservas | | SR Protección |
| | | ES Sanitario | | SU Reservas Urbanas |

DIVISION DE HOJAS

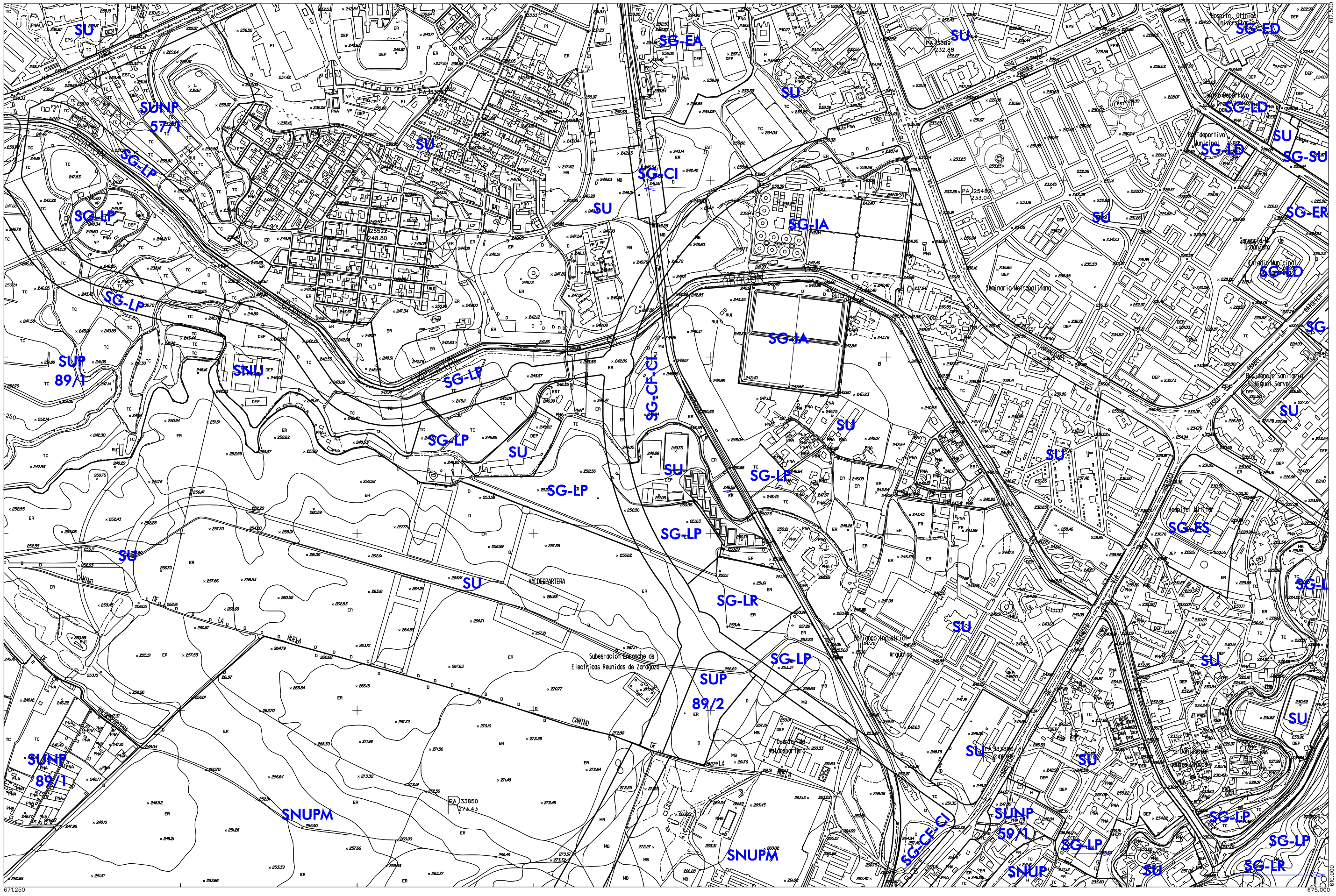
37	38	39
46	47	48
53	54	55

PLAN GENERAL OBJETO DE REVISIÓN 47

CLASIFICACIÓN DEL SUELO



PLAN GENERAL DE ORDENACIÓN URBANA DE ZARAGOZA



TEXTO REFINADO OCTUBRE 2002



- SU** Suelo Urbano
- SUP** Suelo Urbanizable Programado
- SUNP** Suelo Urbanizable No Programado
- SG** Sistema General

- Suelo No Urbanizable**
- SNU** Suelo No Urbanizable
- SNUP** Protección Regadío
- SNUPR** Protección Riveras
- SNUPF** Protección Forestal
- SNUPM** Protección Militar

- Sistemas Generales**
- Comunicaciones**
 - IC Interurbanas 1 y 2
 - CU Básicas Urbanas
 - CF Ferrovias
 - CI Intercambios
- Espacios Libres**
 - LF Parques
 - LD Deportivos
 - LR Recreativos
- Equipamientos**
 - EA Asistencial
 - EC Cultural
 - ED Docente
 - ER Reservas
 - ES Sanitario
- Infraestructura**
 - IA Agua
 - IE Electricidad
 - IO Otras
- Servicios**
 - SA Administración
 - SC Comercios
 - SM Mercados
 - SP Protección
 - SR Reservas
 - SU Urbanos

DIVISION DE HOJAS

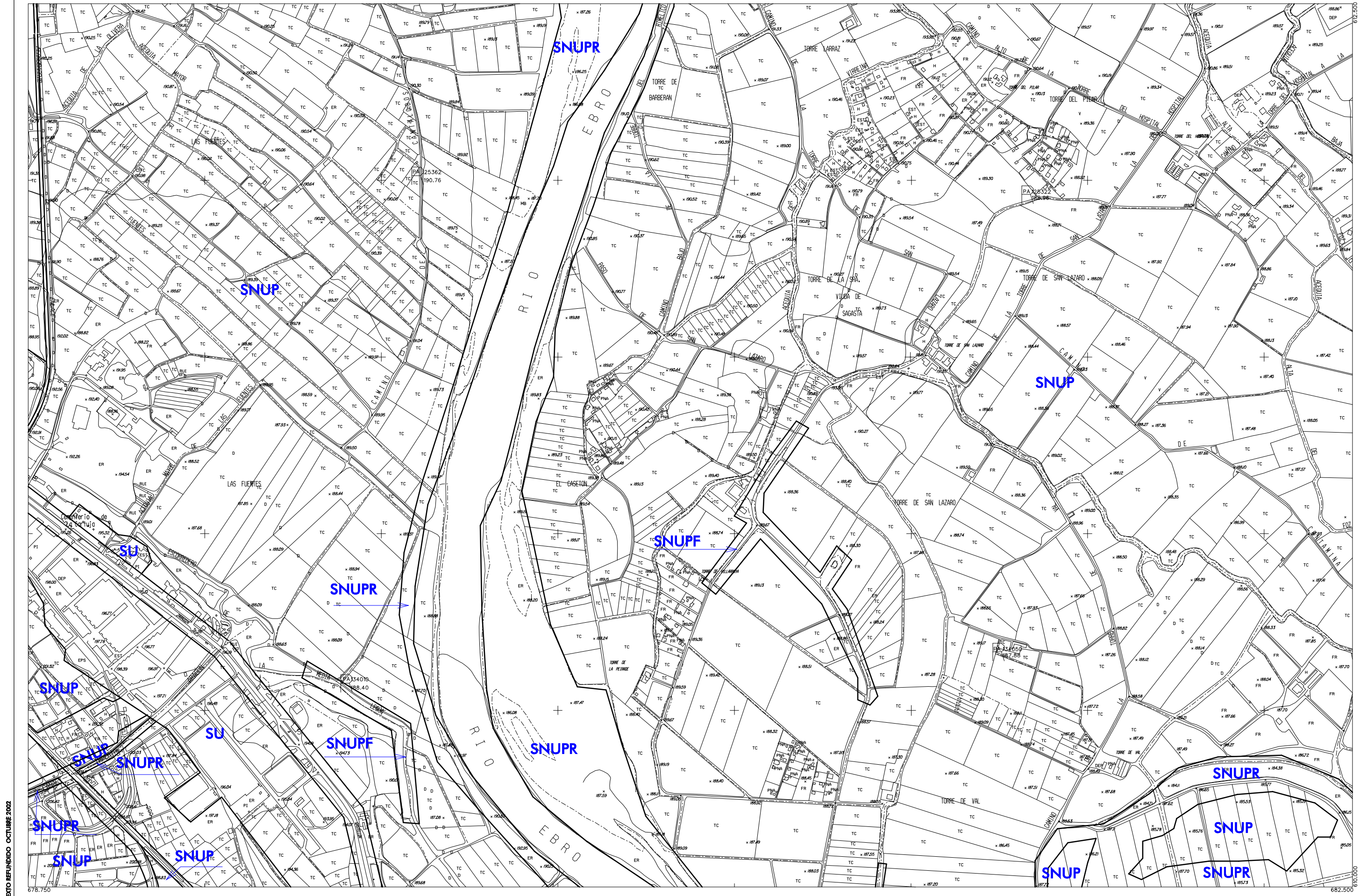
38	39	40
47	48	49
54	55	56

PLAN GENERAL
OBJETO DE REVISIÓN 48

CLASIFICACIÓN DEL SUELO

0 100 200 400 m
ESCALA 1/10.000

PLAN GENERAL DE ORDENACIÓN URBANA DE ZARAGOZA



TERCETO REFLUNDIDO OCTUBRE 2002

610.000
612.500



- SU** Suelo Urbano
- SUP** Suelo Urbanizable Programado
- SUNP** Suelo Urbanizable No Programado
- SG** Sistema General

- Suelo No Urbanizable**
- SNU** Suelo No Urbanizable
 - SNUP** Protección Regadío
 - SNUPR** Protección Riveras
 - SNUPF** Protección Forestal
 - SNUPM** Protección Militar

- Sistemas Generales**
- | | | | | |
|-----------------------|------------------------|----------------------|------------------------|---------------------|
| Comunicaciones | Espacios Libres | Equipamientos | Infraestructura | Servicios |
| IC Interurbanas 1 y 2 | LP Parques Deportivos | EA Asistencial | IA Agua | SA Administración |
| CU Básicas Urbanas | LD Parques Recreativos | EC Cultural | IE Electricidad | SC Cementerios |
| CI Intercambios | | ED Docente | IO Otras | SM Mercados |
| | | ER Reservas | | SP Protección |
| | | ES Sanitario | | SR Reservas Urbanas |
| | | | | SU Suelo Urbano |

DIVISIÓN DE HOJAS

40	41	42
49	50	51
56	57	58

**PLAN GENERAL
OBJETO DE REVISIÓN 50**

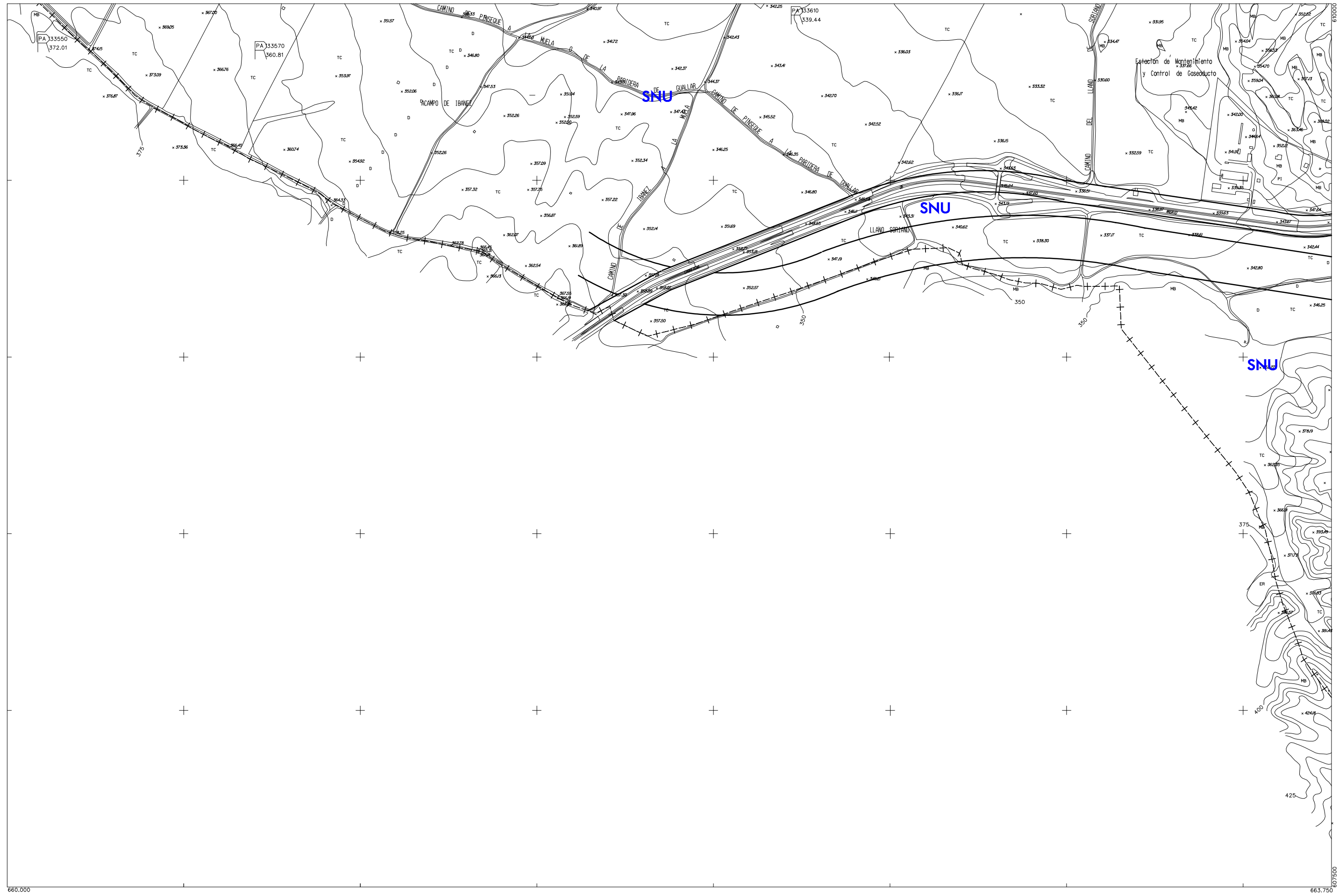
CLASIFICACIÓN DEL SUELO



PLAN GENERAL DE ORDENACIÓN URBANA DE ZARAGOZA

ESCALA 1/10.000

TEXTO REFLUNDIDO OCTUBRE 2002



- SU** Suelo Urbano
- SUP** Suelo Urbanizable Programado
- SUNP** Suelo Urbanizable No Programado
- SG** Sistema General

- Suelo No Urbanizable**
- SNU** Suelo No Urbanizable
- SNUP** Protección Regadío
- SNUPR** Protección Riveras
- SNUPF** Protección Forestal
- SNUPM** Protección Militar

- Sistemas Generales**
- Comunicaciones**
 - IC Interurbanas 1 y 2
 - CU Básicas Urbanas
 - CF Ferrovias
 - CI Intercambios
- Espacios Libres**
 - LP Parques
 - LD Deportivos
 - LR Recreativos
- Equipamientos**
- Equipo**
 - EA Asistencial
 - EC Cultural
 - ED Docente
 - ER Reservas
 - ES Sanitario
- Infraestructura**
 - IA Agua
 - IE Electricidad
 - IO Otras
- Servicios**
 - SA Administración
 - SC Cementerios
 - SM Mercados
 - SP Protección
 - SR Reservas
 - SU Urbanos

DIVISIÓN DE HOJAS

44	45	46
	52	53
		59

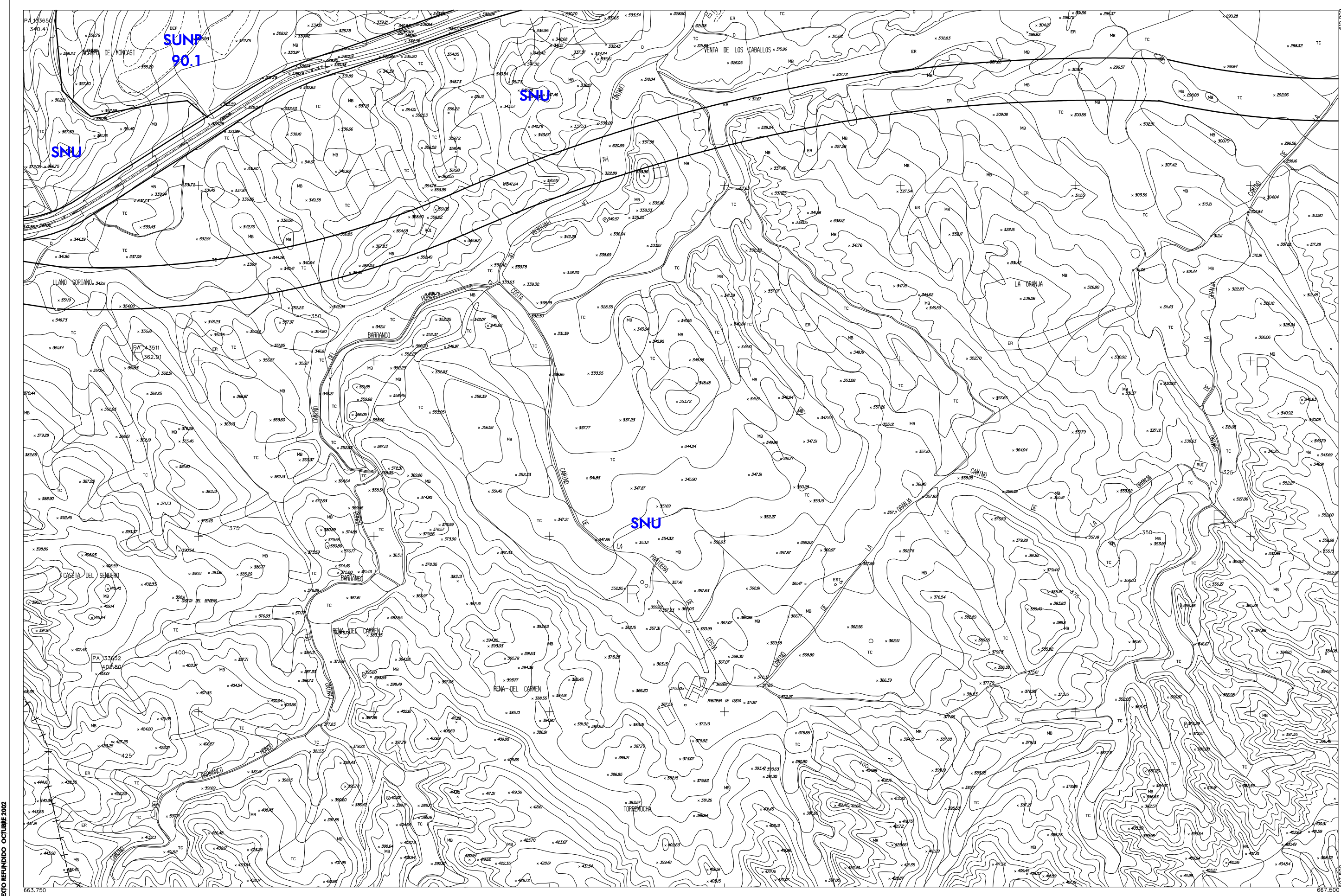
PLAN GENERAL
OBJETO DE REVISIÓN 52

CLASIFICACIÓN DEL SUELO



ESCALA 1/10.000

PLAN GENERAL DE ORDENACIÓN URBANA DE ZARAGOZA



TEXTO REFUNDIDO OCTUBRE 2002



- SU** Suelo Urbano
- SUP** Suelo Urbanizable Programado
- SUNP** Suelo Urbanizable No Programado
- SG** Sistema General

- Suelo No Urbanizable**
- SNU** Suelo No Urbanizable
- SNUP** Protección Regadío
- SNUPR** Protección Riveras
- SNUPF** Protección Forestal
- SNUPM** Protección Militar

- Sistemas Generales**
- Comunicaciones**
- Espacios Libres**
- Equipamientos**
- Equipo**
- Infraestructura**
- Servicios**

- IA** Interurbanas 1 y 2
- IB** Básicas Urbanas
- IC** Ferrovias
- CI** Intercambios
- LP** Parques Deportivos
- LD** Recreativos
- LR** Equipamiento Cultural
- EC** Equipamiento Docente
- ER** Reservas
- ES** Sanitario
- IA** Agua
- IE** Electricidad
- IO** Otras
- SA** Administración
- SC** Cementerios
- SM** Mercados
- SP** Protección
- SR** Reservas
- SU** Urbanos

DIVISIÓN DE HOJAS

45	46	47
52	53	54
	59	60

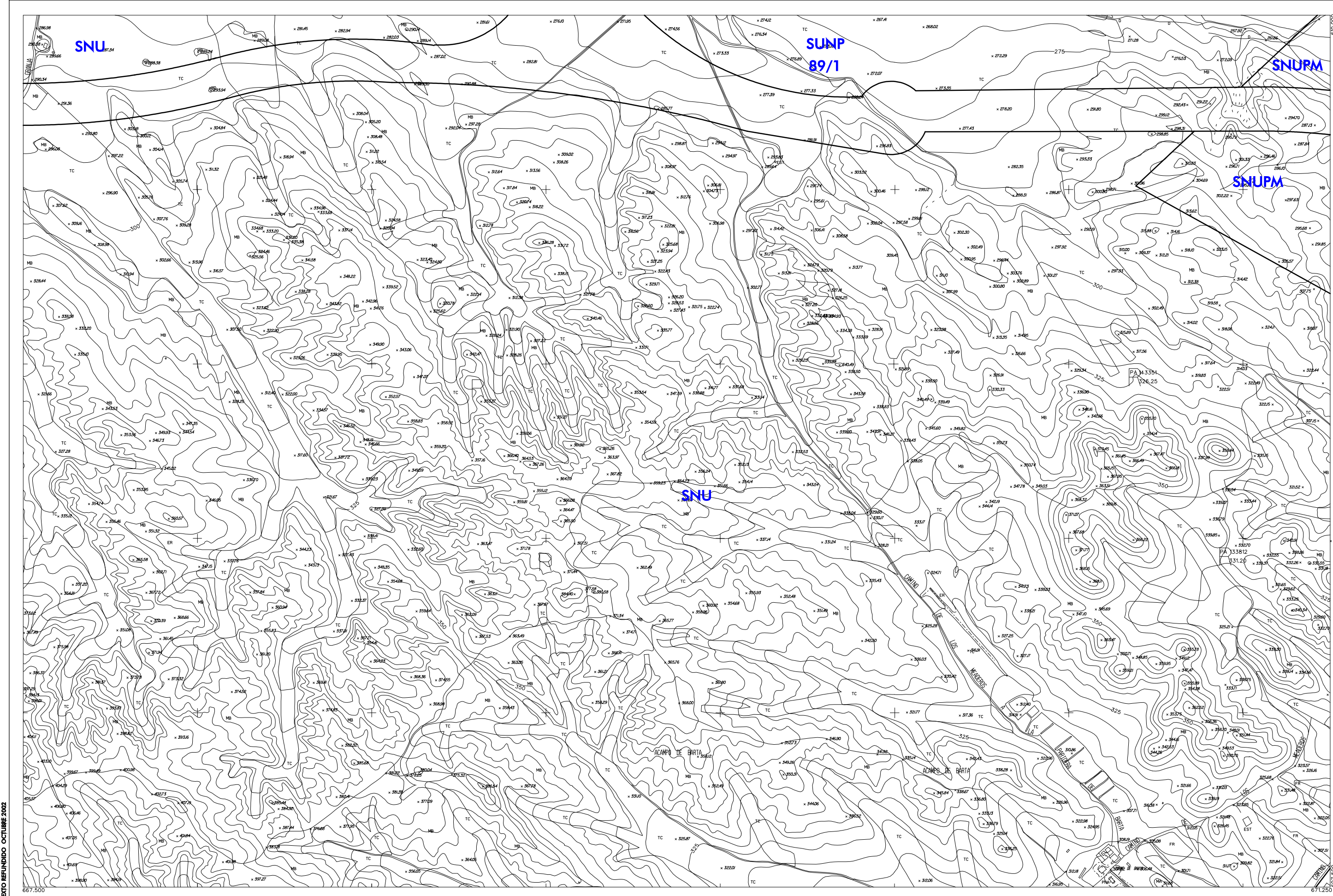
PLAN GENERAL
OBJETO DE REVISIÓN 53

CLASIFICACIÓN DEL SUELO



ESCALA 1/10.000

PLAN GENERAL DE ORDENACIÓN URBANA DE ZARAGOZA



TEXTO REFLUNDIDO OCTUBRE 2002



- SU** Suelo Urbano
- SUP** Suelo Urbanizable Programado
- SUNP** Suelo Urbanizable No Programado
- SG** Sistema General

- Suelo No Urbanizable**
- SNU** Suelo No Urbanizable
- SNUP** Protección Regadío
- SNUPR** Protección Riveras
- SNUPF** Protección Forestal
- SNUPM** Protección Militar

- Sistemas Generales**
- Comunicaciones**
 - IA Interurbanas 1 y 2
 - IB Básicas Urbanas
 - IC Ferrovias
 - CI Intercambios
- Espacios Libres**
 - LP Parques Deportivos
 - LD Recreativos
 - LR
- Equipamientos**
 - EA Asistencial
 - EC Cultural
 - ED Docente
 - ER Reservas
 - ES Sanitario


- Infraestructura**
 - IA Agua
 - IE Electricidad
 - IO Otras
- Servicios**
 - SA Administración
 - SC Cementerios
 - SM Mercados
 - SP Protección
 - SR Reservas
 - SU Urbanos

DIVISIÓN DE HOJAS

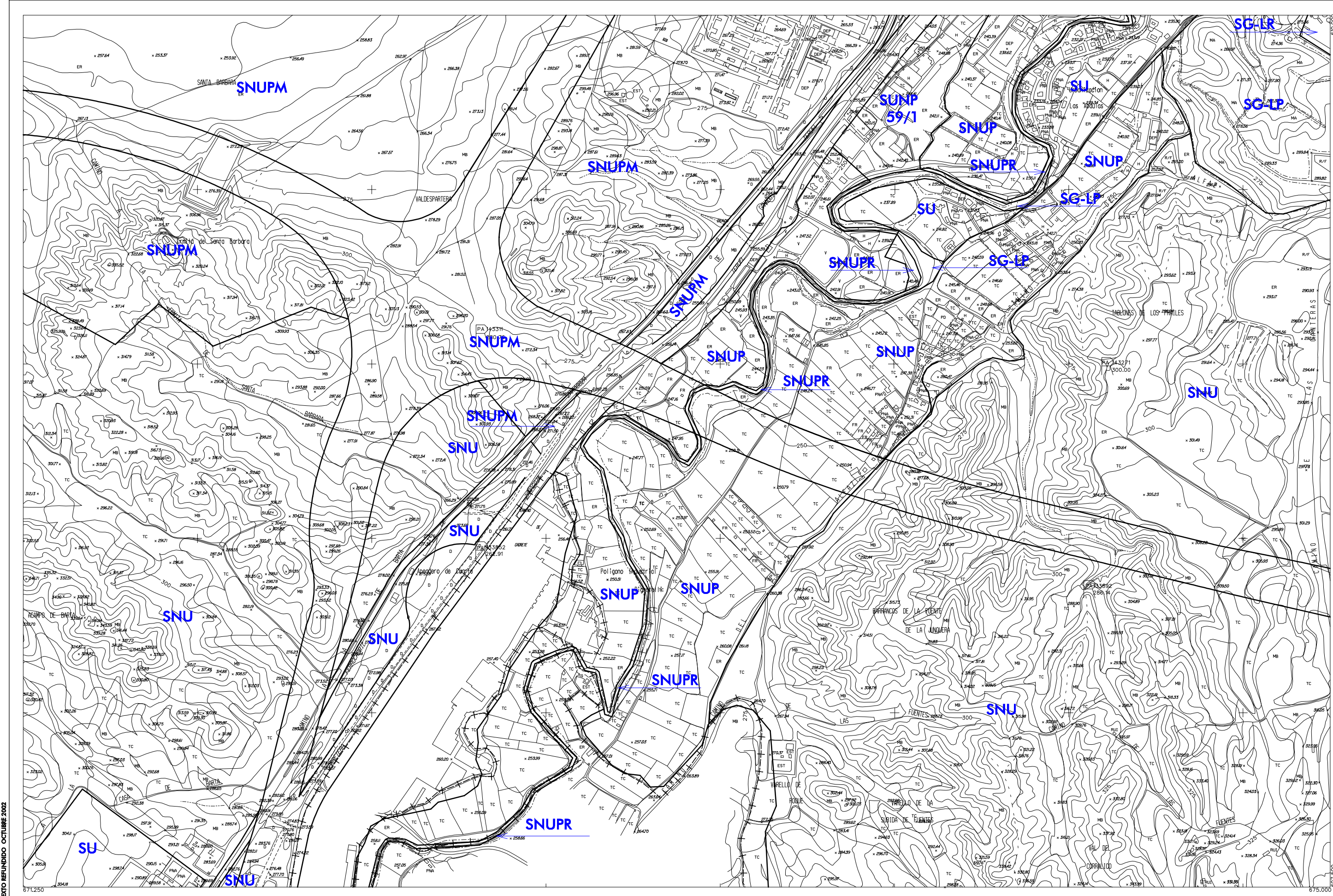
46	47	48
53	54	55
59	60	61

PLAN GENERAL
OBJETO DE REVISIÓN 54

CLASIFICACIÓN DEL SUELO



PLAN GENERAL DE ORDENACIÓN URBANA DE ZARAGOZA



TEXTO REFINADO OCTUBRE 2002



PLAN GENERAL DE ORDENACIÓN URBANA DE ZARAGOZA

- SU** Suelo Urbano
- SUP** Suelo Urbanizable Programado
- SUNP** Suelo Urbanizable No Programado
- SG** Sistema General

- Suelo No Urbanizable**
- SNU** Suelo No Urbanizable
- SNUP** Protección Regadío
- SNUPR** Protección Riveras
- SNUPF** Protección Forestal
- SNUMP** Protección Militar

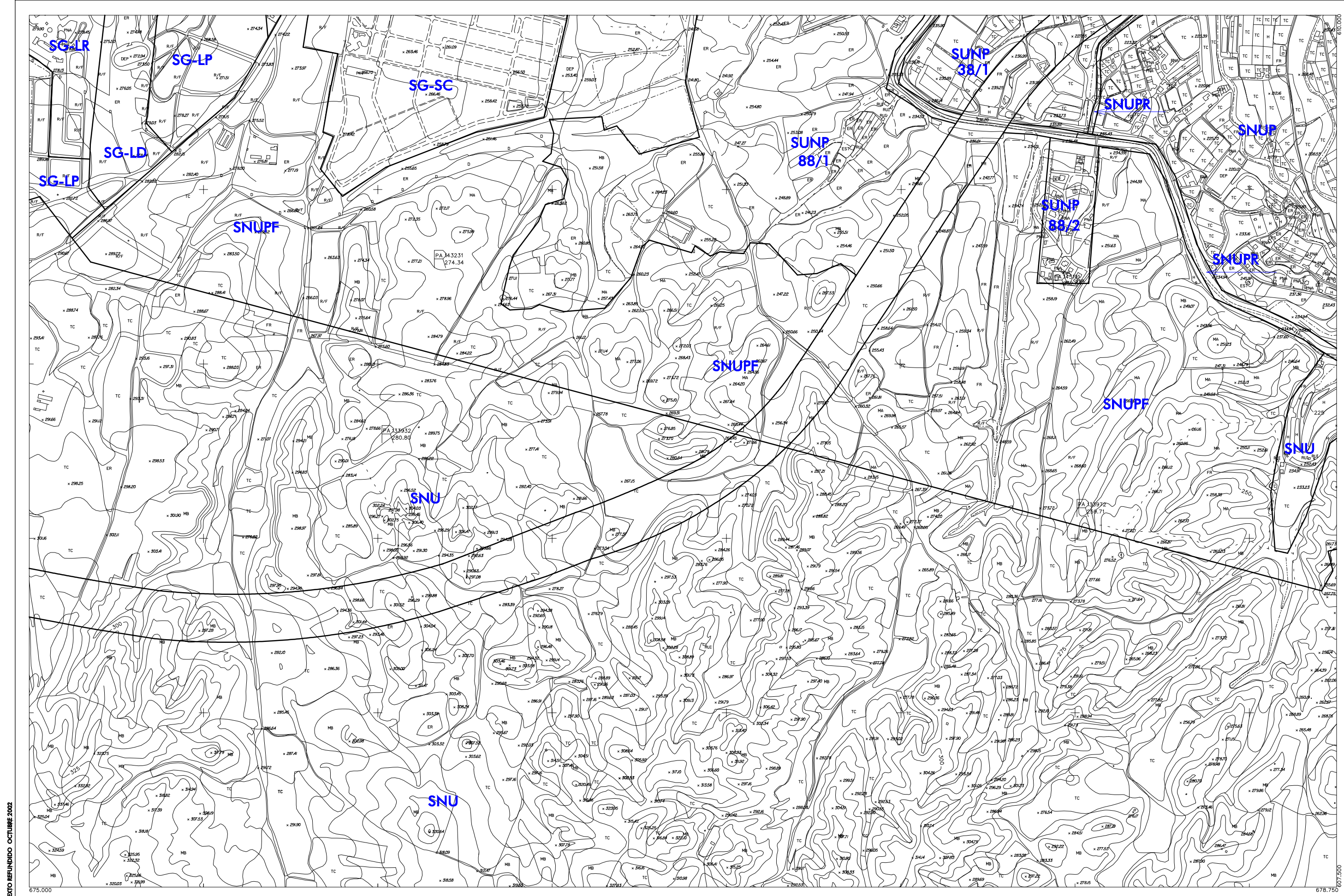
- Sistemas Generales**
- Comunicaciones**
 - IC Interurbanas 1 y 2
 - CU Básicas Urbanas
 - CF Ferrovias
 - CI Intercambios
- Espacios Libres**
 - LP Parques
 - LD Deportivos
 - LR Recreativos
- Equipamientos**
- Equipo**
 - EA Asistencial
 - EC Cultural
 - ED Docente
 - ER Reservas
 - ES Sanitario
- Infraestructura**
 - IA Agua
 - IE Electricidad
 - IO Otras
- Servicios**
 - SA Administración
 - SC Cementerios
 - SM Mercados
 - SP Protección
 - SR Reservas
 - SU Urbanos

DIVISION DE HOJAS		
47	48	49
54	55	56
60	61	62

PLAN GENERAL
OBJETO DE REVISIÓN 55

CLASIFICACIÓN DEL SUELO

0 100 200 400 m
ESCALA 1/10.000



TEXTO REFLUNDIDO OCTUBRE 2002



- SU** Suelo Urbano
- SUP** Suelo Urbanizable Programado
- SUNP** Suelo Urbanizable No Programado
- SG** Sistema General

- Suelo No Urbanizable**
- SNU** Suelo No Urbanizable
- SNUP** Protección Regadío
- SNUPR** Protección Riveras
- SNUFP** Protección Forestal
- SNUPM** Protección Militar

- Sistemas Generales**
- Comunicaciones**
- Equipos**
- Equipamientos**
- Equipos**
- Equipamientos**

- Equipamientos**
- Equipos**
- Equipamientos**
- Equipos**
- Equipamientos**
- Equipos**

- Infraestructura**
- IA** Agua
- IE** Electricidad
- IO** Otras

- Servicios**
- SA** Administración
- SC** Mercaderías
- SM** Mercados
- SP** Protección
- SR** Reservas
- SU** Urbanos

DIVISIÓN DE HOJAS

48	49	50
55	56	57
61	62	63

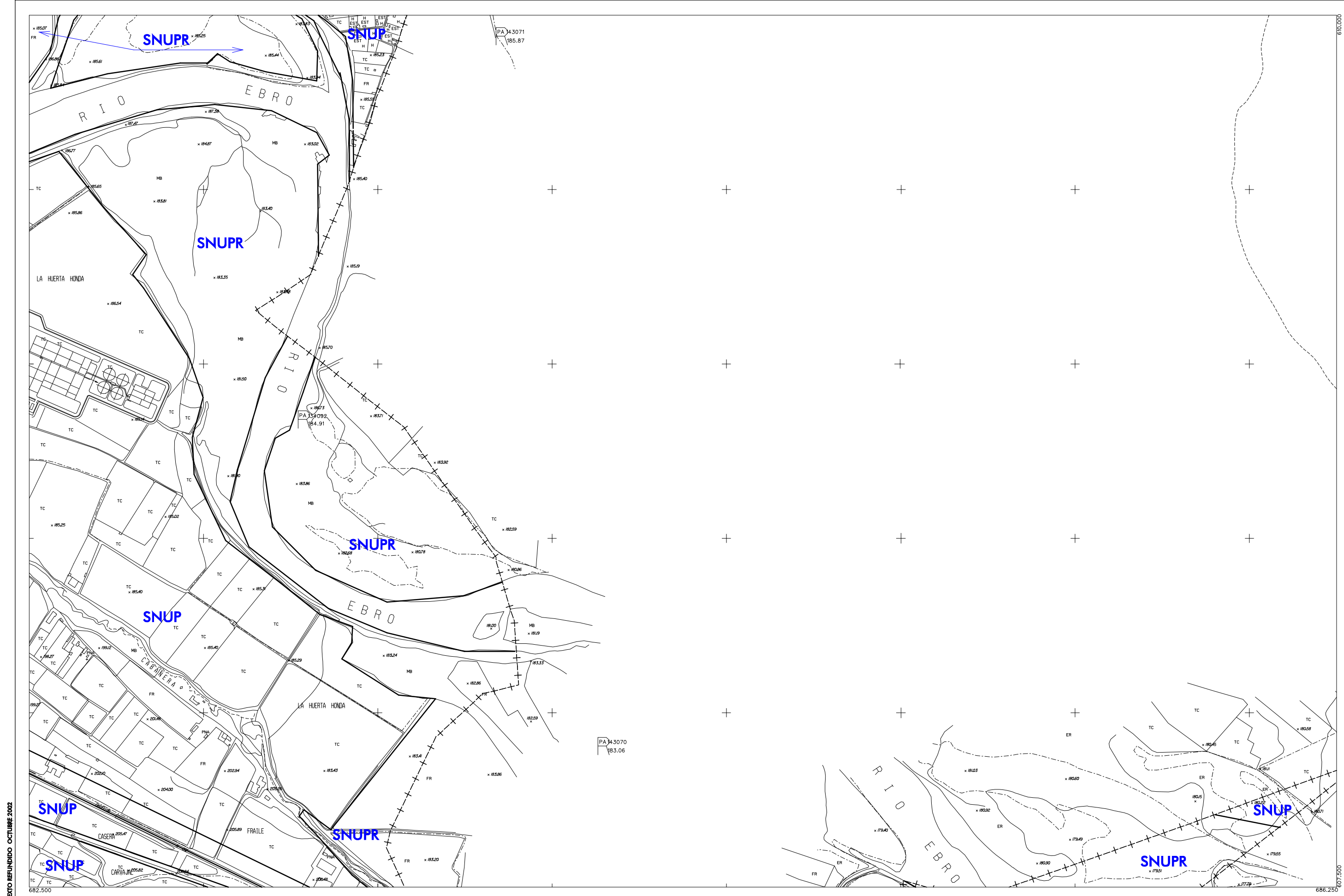
**PLAN GENERAL
OBJETO DE REVISIÓN 56**

CLASIFICACIÓN DEL SUELO



ESCALA 1/10.000

PLAN GENERAL DE ORDENACIÓN URBANA DE ZARAGOZA



TEXTO REFLUNDIDO OCTUBRE 2002



- SU** Suelo Urbano
- SUP** Suelo Urbanizable Programado
- SUNP** Suelo Urbanizable No Programado
- SG** Sistema General

- Suelo No Urbanizable**
- SNU** Suelo No Urbanizable
- SNUP** Protección Regadío
- SNUPR** Protección Riveras
- SNUPF** Protección Forestal
- SNUPM** Protección Militar

Sistemas Generales

- | | | |
|--|---|--|
| Comunicaciones | Espacios Libres | Equipamientos |
| <ul style="list-style-type: none"> IC Interurbanas 1 y 2 CU Básicas Urbanas CF Ferrovias CI Intercambios | <ul style="list-style-type: none"> LP Parques LD Deportivos LR Recreativos | <ul style="list-style-type: none"> EA Asistencial EC Cultural ED Docente ER Reservas ES Sanitario |

- Infraestructura**
- IA Agua
- IE Electricidad
- IO Otras

- Servicios**
- SA Administración
- SC Cementerios
- SM Mercados
- SP Protección
- SR Reservas
- SU Urbanos

DIVISIÓN DE HOJAS

50	51
57	58
63	64

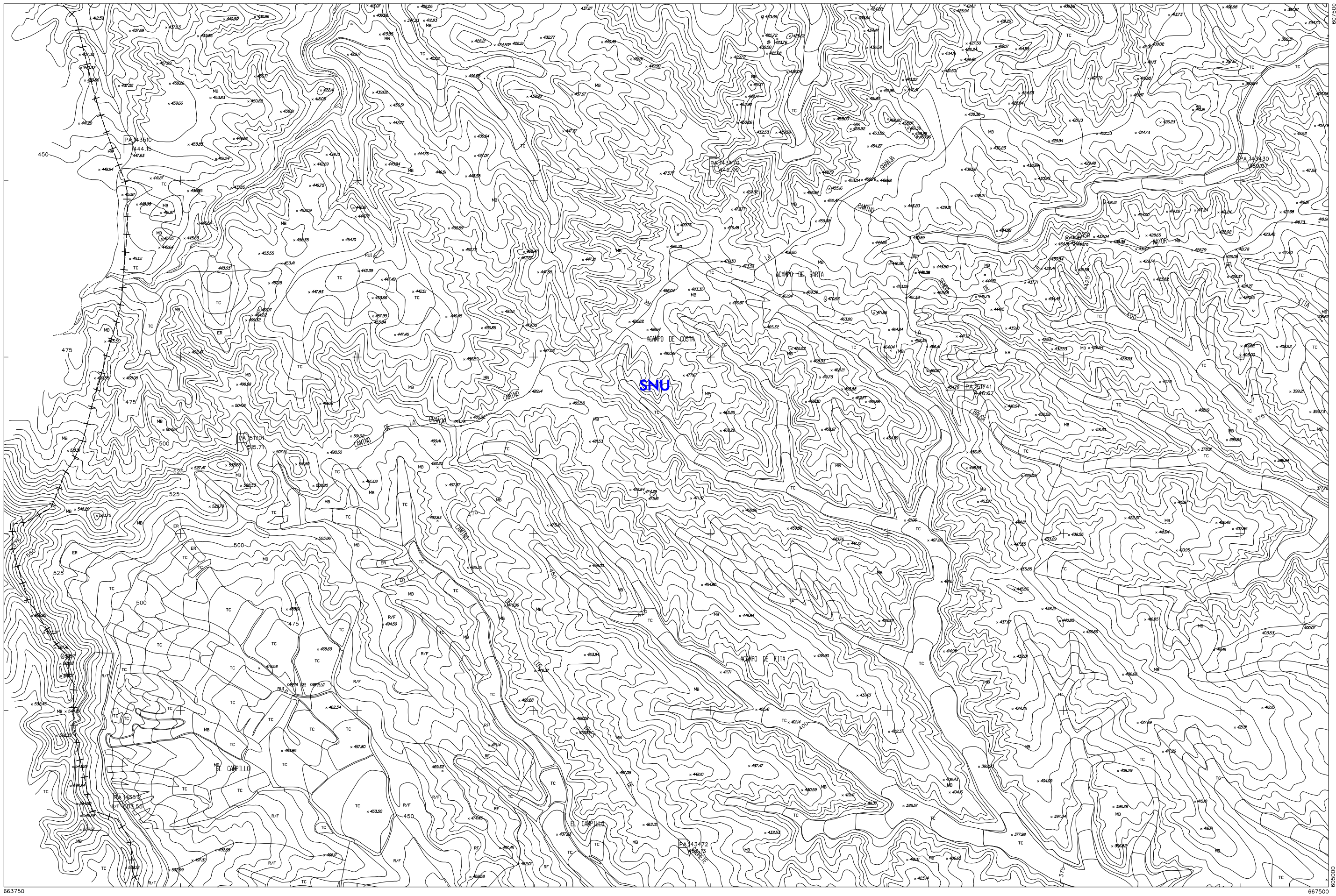
PLAN GENERAL
OBJETO DE REVISIÓN 58

CLASIFICACIÓN DEL SUELO



ESCALA 1/10.000

PLAN GENERAL DE ORDENACIÓN URBANA DE ZARAGOZA



TEXTO REFUNDIDO OCTUBRE 2002

663750

667500



- SU** Suelo Urbano
- SUP** Suelo Urbanizable Programado
- SUNP** Suelo Urbanizable No Programado
- SG** Sistema General

- Suelo No Urbanizable**
- SNU** Suelo No Urbanizable
- SNUP** Protección Regadío
- SNUPR** Protección Riveras
- SNUPF** Protección Forestal
- SNUPM** Protección Militar

- Sistemas Generales**
- Comunicaciones**
 - IF Interurbanas 1 y 2
 - BU Básicas Urbanas
 - FR Ferrovias
 - CI Intercambios
- Espacios Libres**
 - LP Parques Deportivos
 - LD Recreativos
 - LR
- Equipamientos**
- Equipo**
 - EA Asistencial
 - EC Cultural
 - ED Docente
 - ER Reservas
 - ES Sanitario


- Infraestructura**
 - IA Agua
 - IE Electricidad
 - IO Otras
- Servicios**
 - SA Administración
 - SC Cementerios
 - SM Mercados
 - SP Protección
 - SR Reservas
 - SU Urbanos

DIVISIÓN DE HOJAS

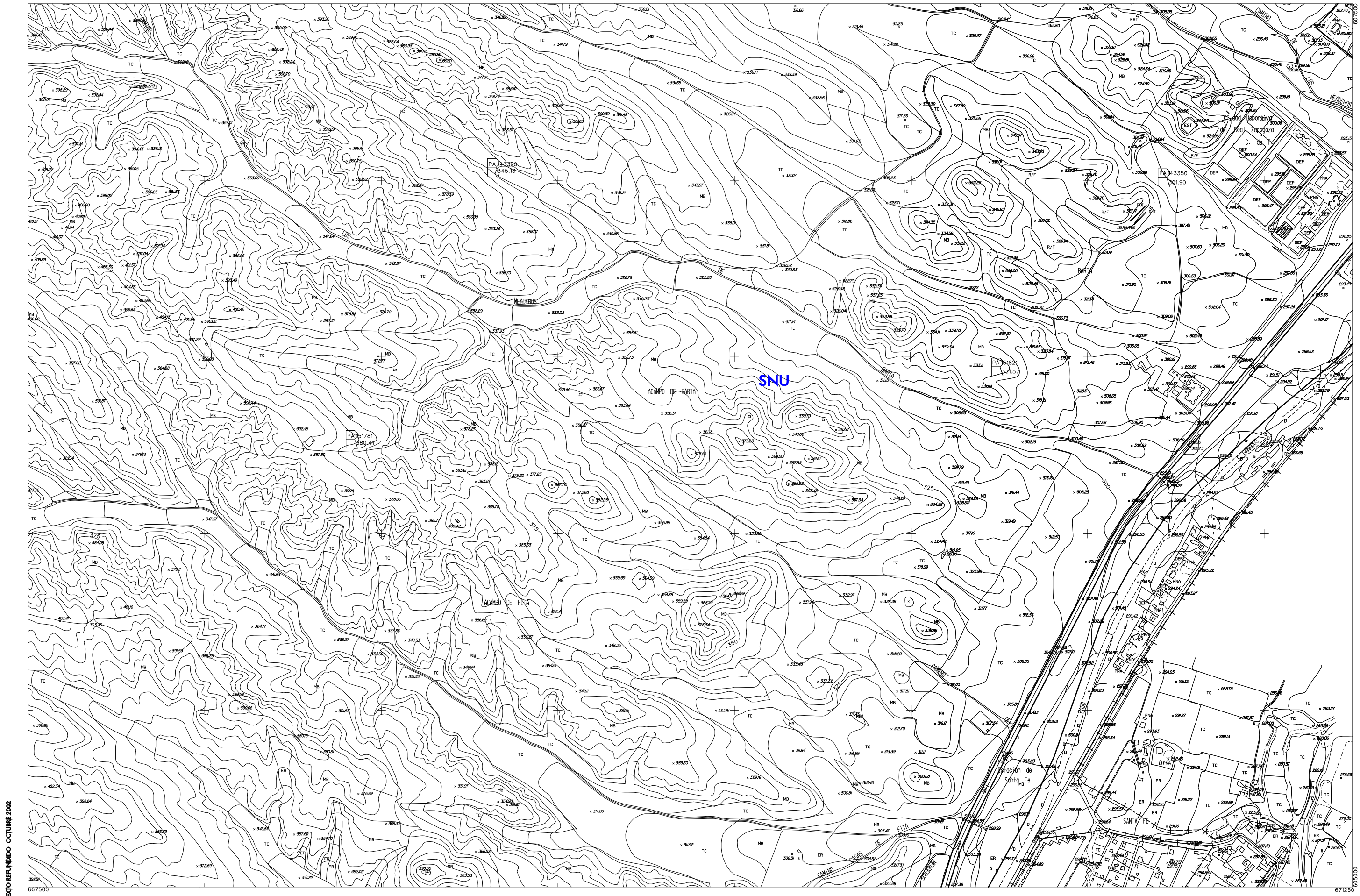
52	53	54
	59	60

PLAN GENERAL
OBJETO DE REVISIÓN 59

CLASIFICACIÓN DEL SUELO



PLAN GENERAL DE ORDENACIÓN URBANA DE ZARAGOZA



TEXTO REFLUNDIDO OCTUBRE 2002

671250



AYUNTAMIENTO DE ZARAGOZA

- SU** Suelo Urbano
- SUP** Suelo Urbanizable Programado
- SUNP** Suelo Urbanizable No Programado
- SG** Sistema General

- Suelo No Urbanizable**
- SNU** Suelo No Urbanizable
- SNUP** Protección Regadío
- SNUPR** Protección Riveras
- SNUPF** Protección Forestal
- SNUPM** Protección Militar

- Sistemas Generales**
- Comunicaciones**
- Equipamientos**
- Infraestructura**
- Servicios**

- Equipamientos Equipo**
- Infraestructura**
- Servicios**

DIVISIÓN DE HOJAS

53	54	55
59	60	61

PLAN GENERAL
OBJETO DE REVISIÓN

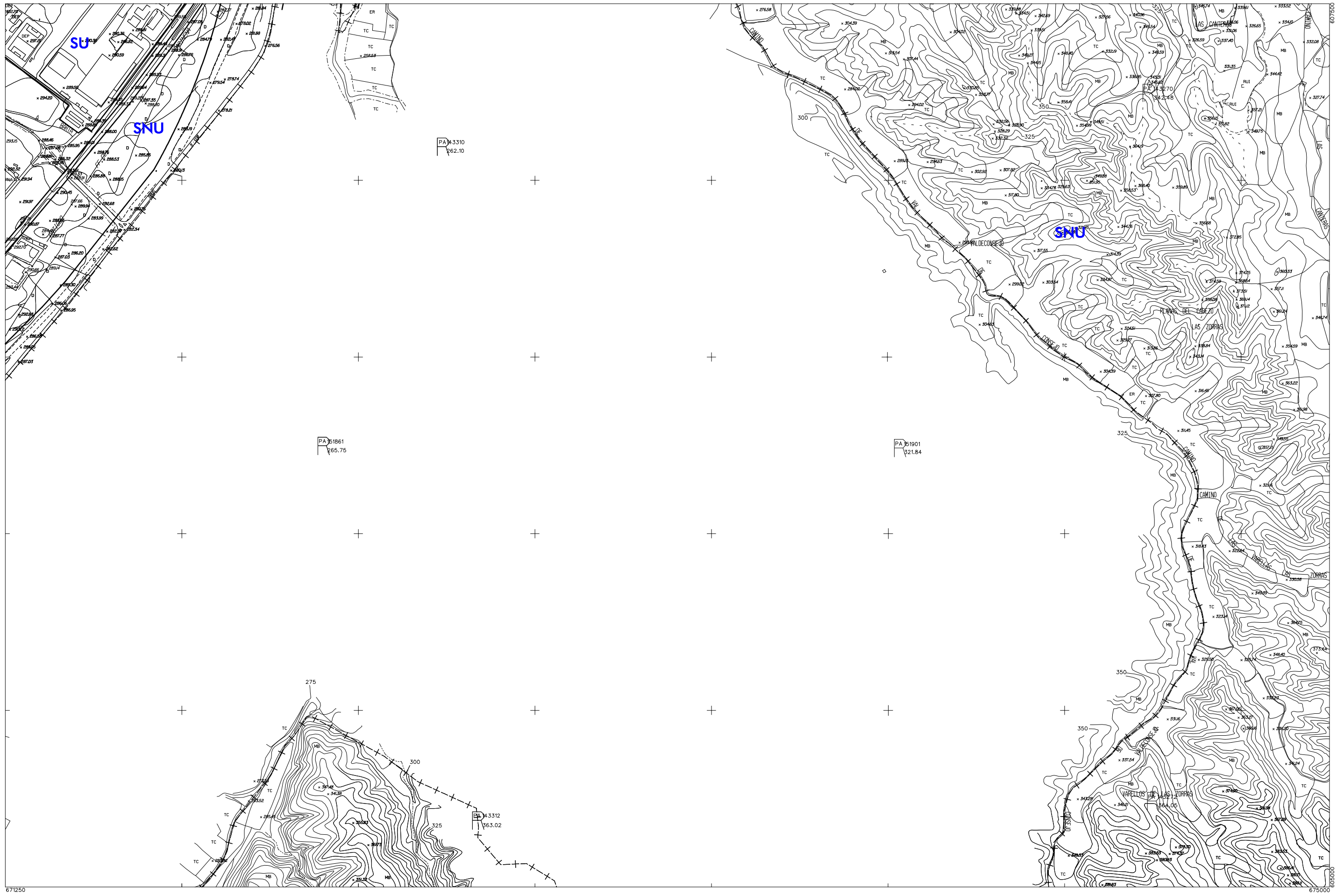
60

CLASIFICACIÓN DEL SUELO

PLAN GENERAL DE ORDENACIÓN URBANA DE ZARAGOZA

0 100 200 400 m
ESCALA 1/10.000

TEXTO REFLUNDIDO OCTUBRE 2002



- SU** Suelo Urbano
- SUP** Suelo Urbanizable Programado
- SUNP** Suelo Urbanizable No Programado
- SG** Sistema General

- Suelo No Urbanizable**
- SNU** Suelo No Urbanizable
- SNUPR** Protección Regadío
- SNUPR** Protección Riveras
- SNUPRF** Protección Forestal
- SNUPM** Protección Militar

- Sistemas Generales**
- Comunicaciones**
- CF** Interurbanas 1 y 2
- CI** Básicas Urbanas
- CI** Ferrovias
- CI** Intercambios
- Espacios Libres**
- LP** Parques
- LD** Deportivos
- LR** Recreativos

- Equipamientos**
- Equipo**
- EA** Asistencial
- EC** Cultural
- ED** Docente
- ER** Reservas
- ES** Sanitario

- Infraestructura**
- IA** Agua
- IE** Electricidad
- IO** Otras

- Servicios**
- SA** Administración
- SC** Cementerios
- SM** Mercados
- SP** Protección
- SR** Reservas
- SU** Urbanos

DIVISIÓN DE HOJAS

54	55	56
60	61	62

PLAN GENERAL
OBJETO DE REVISIÓN

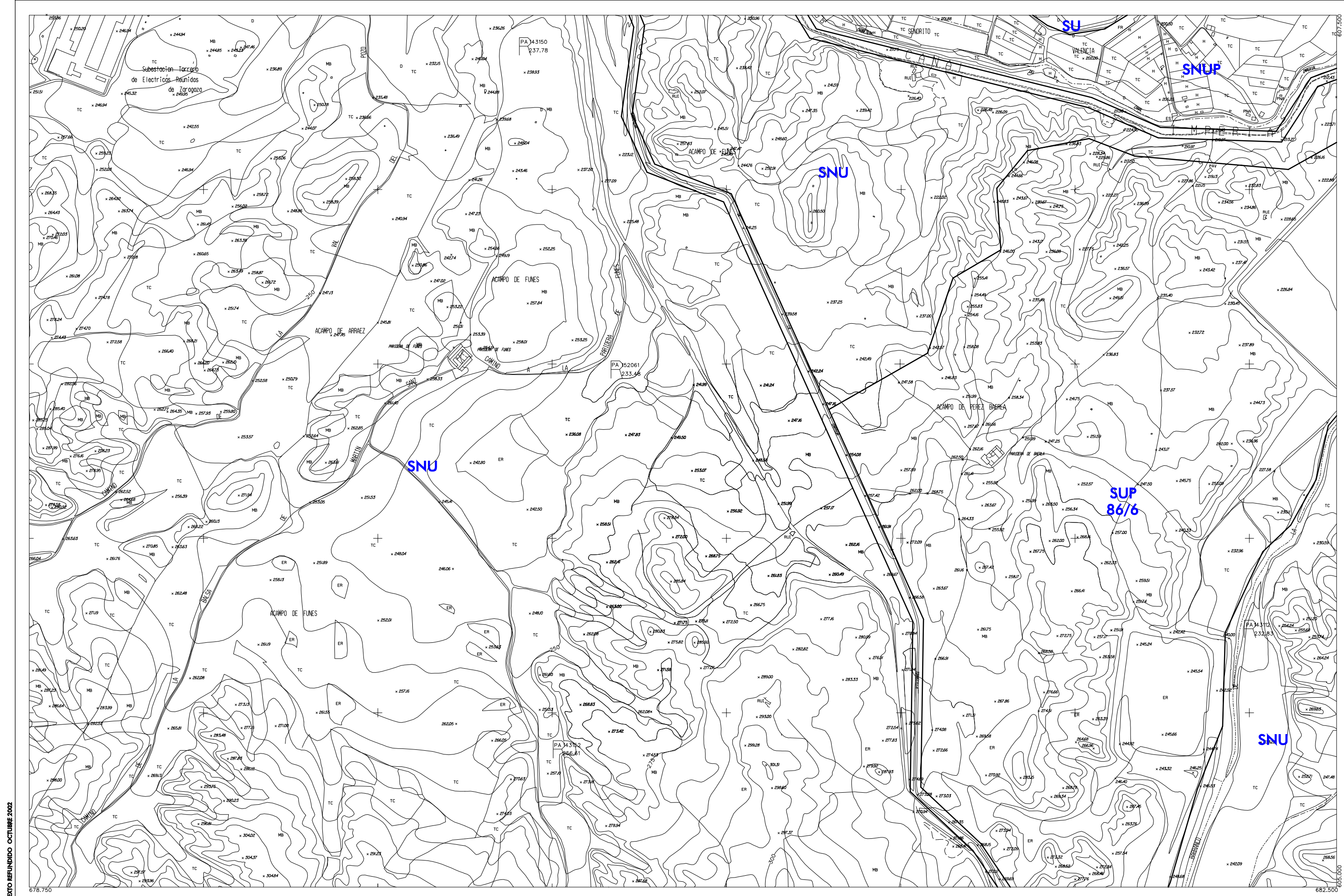
61

CLASIFICACIÓN DEL SUELO



ESCALA 1/10.000

PLAN GENERAL DE ORDENACIÓN URBANA DE ZARAGOZA



TEXTO REFLUNDIDO OCTUBRE 2002



- SU** Suelo Urbano
- SUP** Suelo Urbanizable Programado
- SUNP** Suelo Urbanizable No Programado
- SG** Sistema General

- Suelo No Urbanizable**
- SNU** Suelo No Urbanizable
- SNUP** Protección Regadío
- SNUPR** Protección Riveras
- SNUPF** Protección Forestal
- SNUPM** Protección Militar

- Sistemas Generales**
- Comunicaciones**
 - IF Interurbanas 1 y 2
 - BU Básicas Urbanas
 - FE Ferrovías
 - CI Intercambios
- Espacios Libres**
 - LP Parques
 - LD Deportivos
 - LR Recreativos
- Equipamientos**
- Equipo**
 - EA Asistencial
 - EC Cultural
 - ED Docente
 - ER Reservas
 - ES Sanitario


- Infraestructura**
 - IA Agua
 - IE Electricidad
 - IO Otras
- Servicios**
 - SA Administración
 - SC Cementerios
 - SM Mercados
 - SP Protección
 - SR Reservas
 - SU Urbanos

DIVISIÓN DE HOJAS

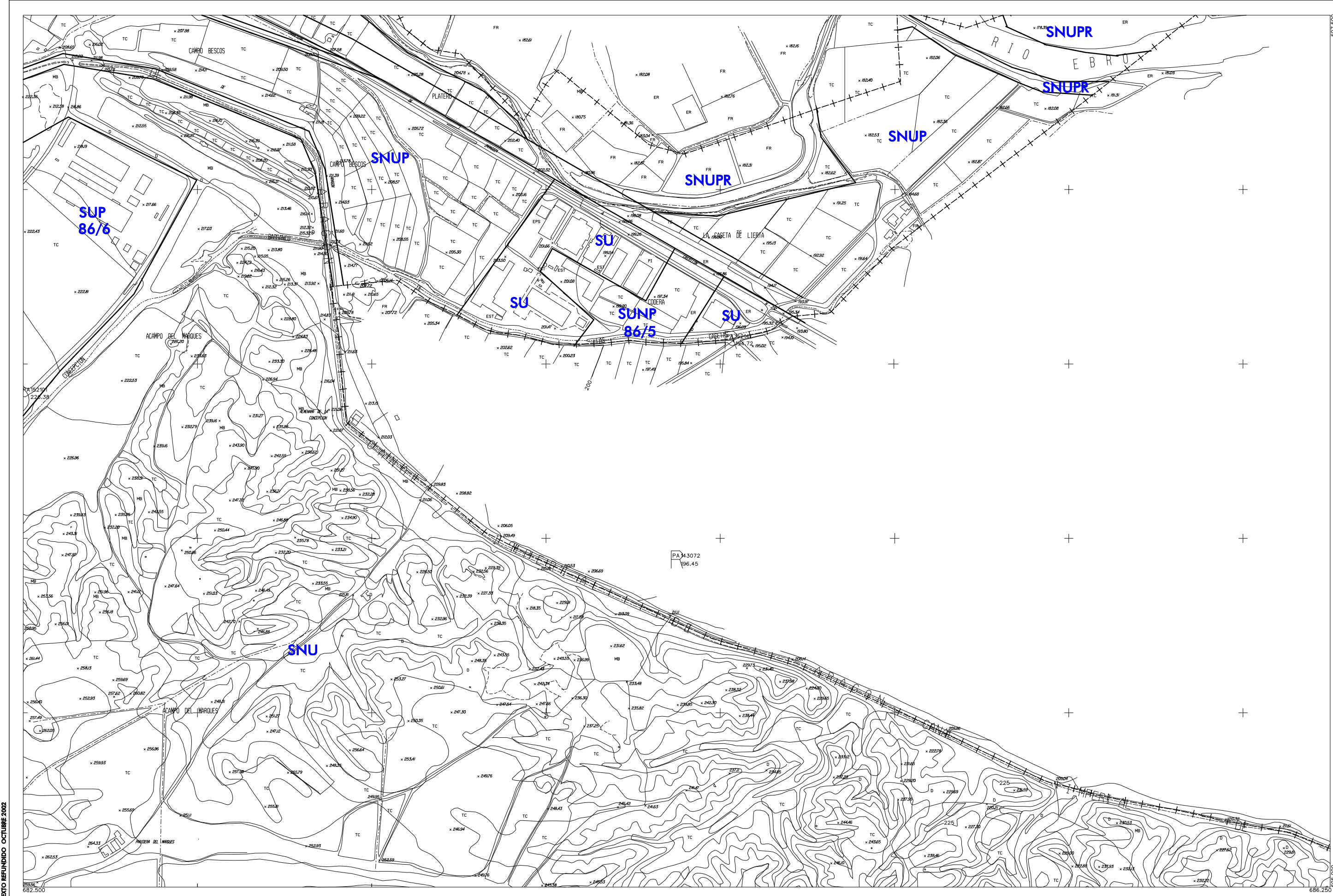
56	57	58
62	63	64

PLAN GENERAL
OBJETO DE REVISIÓN 63

CLASIFICACIÓN DEL SUELO



PLAN GENERAL DE ORDENACIÓN URBANA DE ZARAGOZA



TEXTO REFLUNDIDO OCTUBRE 2002



AYUNTAMIENTO DE ZARAGOZA

- SU** Suelo Urbano
- SUP** Suelo Urbanizable Programado
- SUNP** Suelo Urbanizable No Programado
- SG** Sistema General

- Suelo No Urbanizable**
- SNU** Suelo No Urbanizable
- SNUP** Protección Regadío
- SNUPR** Protección Riveras
- SNUPF** Protección Forestal
- SNUPM** Protección Militar

- Sistemas Generales**
- Comunicaciones**
- IF Interurbanas 1 y 2
- BU Básicas Urbanas
- FR Ferrovias
- CI Intercambios
- Espacios Libres**
- LP Parques Deportivos
- LD Recreativos
- LR

- Equipamientos**
- Equipo**
- EA Asistencial
- EC Cultural
- ED Docente
- ER Reservas
- ES Sanitario

- Infraestructura**
- IA Agua
- IE Electricidad
- IO Otras

- Servicios**
- SA Administración
- SC Cementerios
- SM Mercados
- SP Protección
- SR Reservas
- SU Urbanos

DIVISIÓN DE HOJAS

57	58
63	64

PLAN GENERAL
OBJETO DE REVISIÓN **64**

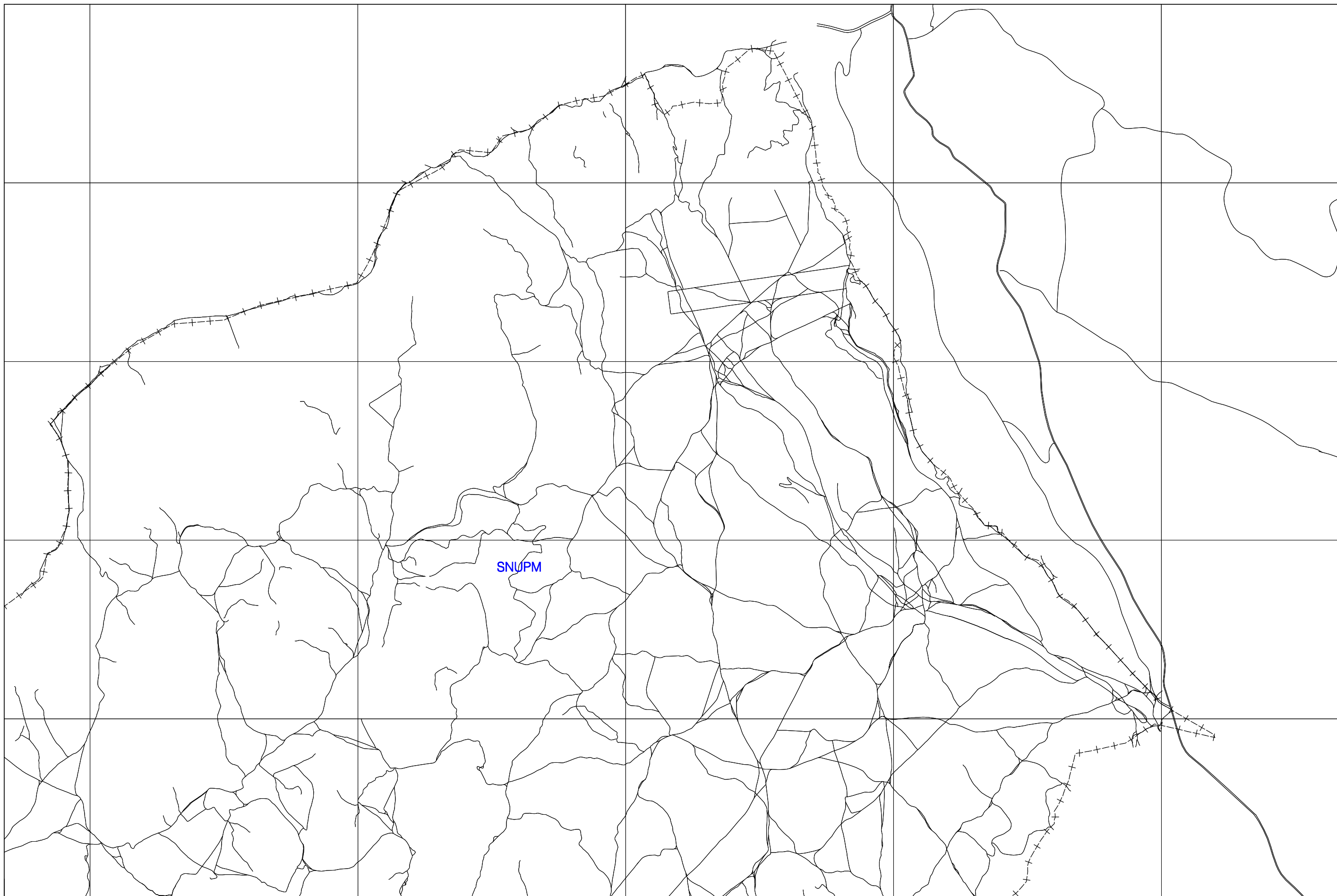
CLASIFICACIÓN DEL SUELO



ESCALA 1/10.000

PLAN GENERAL DE ORDENACIÓN URBANA DE ZARAGOZA

TEXTO REFUJADO OCTUBRE 2002



SU Suelo Urbano
SUP Suelo Urbanizable Programado
SUNP Suelo Urbanizable No Programado
SG Sistema General

Suelo No Urbanizable
SNU Suelo No Urbanizable
SNUP Protección Regadío
SNUPR Protección Riveras
SNUPF Protección Forestal
SNUPM Protección Militar

Sistemas Generales

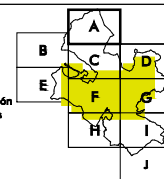
Comunicaciones
 Interurbanas 1 y 2
 Básicas Urbanas
 Ferrovias
 Intercambios

Espacios Libres
 LP Parques
 LD Deportivos
 LR Recreativos

Equipamientos
Equipo
 EA Asistencial
 EC Cultural
 ED Docente
 ER Reservas
 ES Sanitario

Infraestructura
 IA Agua
 IE Electricidad
 IO Otras

Servicios
 SA Administración
 SC Cementerios
 SM Mercados
 SP Protección
 SR Reservas
 SU Urbanos



DIVISIÓN DE HOJAS

Territorio en Cartografía 1 / 10.000

PLAN GENERAL OBJETO DE REVISIÓN

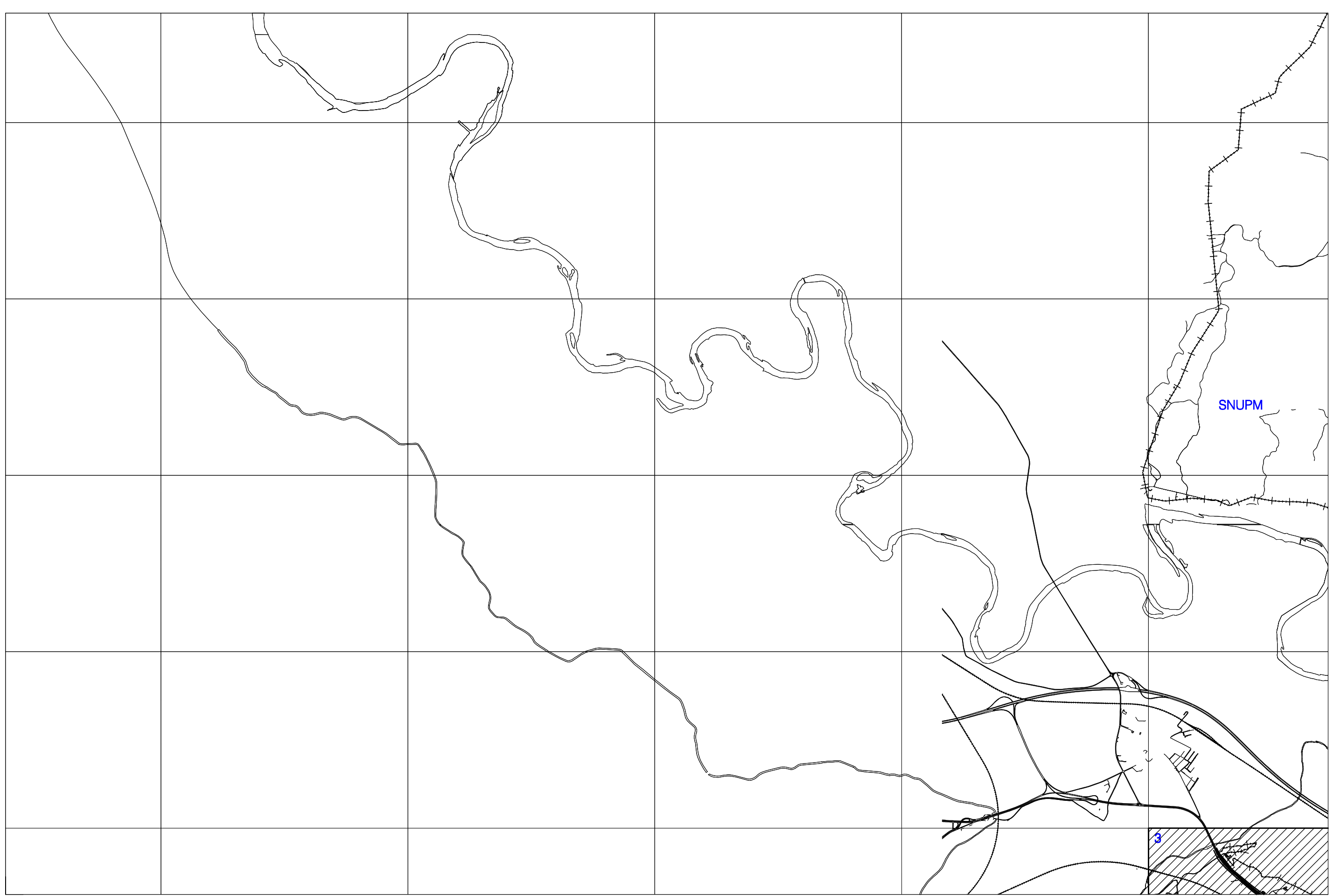
CLASIFICACIÓN DEL SUELO
 TERRITORIO NO COMPRENDIDO EN LA CARTOGRAFÍA 1 / 10.000

0 500 1000 2000 m

ESCALA 1 / 50.000

A

TEXTO REFUJADO OCTUBRE 2002



SU Suelo Urbano
SUP Suelo Urbanizable Programado
SUNP Suelo Urbanizable No Programado
SG Sistema General

Suelo No Urbanizable
SNU Suelo No Urbanizable
SNUP Protección Regadío
SNUPR Protección Riberas
SNUPF Protección Forestal
SNUPM Protección Militar

Sistemas Generales

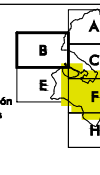
Comunicaciones
 Interurbanas 1 y 2
 Básicas Urbanas
 Ferroviarias
 Intercambios
CF
CI

Espacios Libres
 LP Parques
 LD Deportivos
 LR Recreativos

Equipamientos
EA Asistencial
EC Cultural
ED Docente
ER Reservas
ES Sanitario

Infraestructura
IA Agua
IE Electricidad
IO Otras

Servicios
SA Administración
SC Cementerios
SM Mercados
SP Protección
SR Reservas
SU Urbanos



DIVISIÓN DE HOJAS

Territorio en Cartografía 1 / 10.000

PLAN GENERAL OBJETO DE REVISIÓN

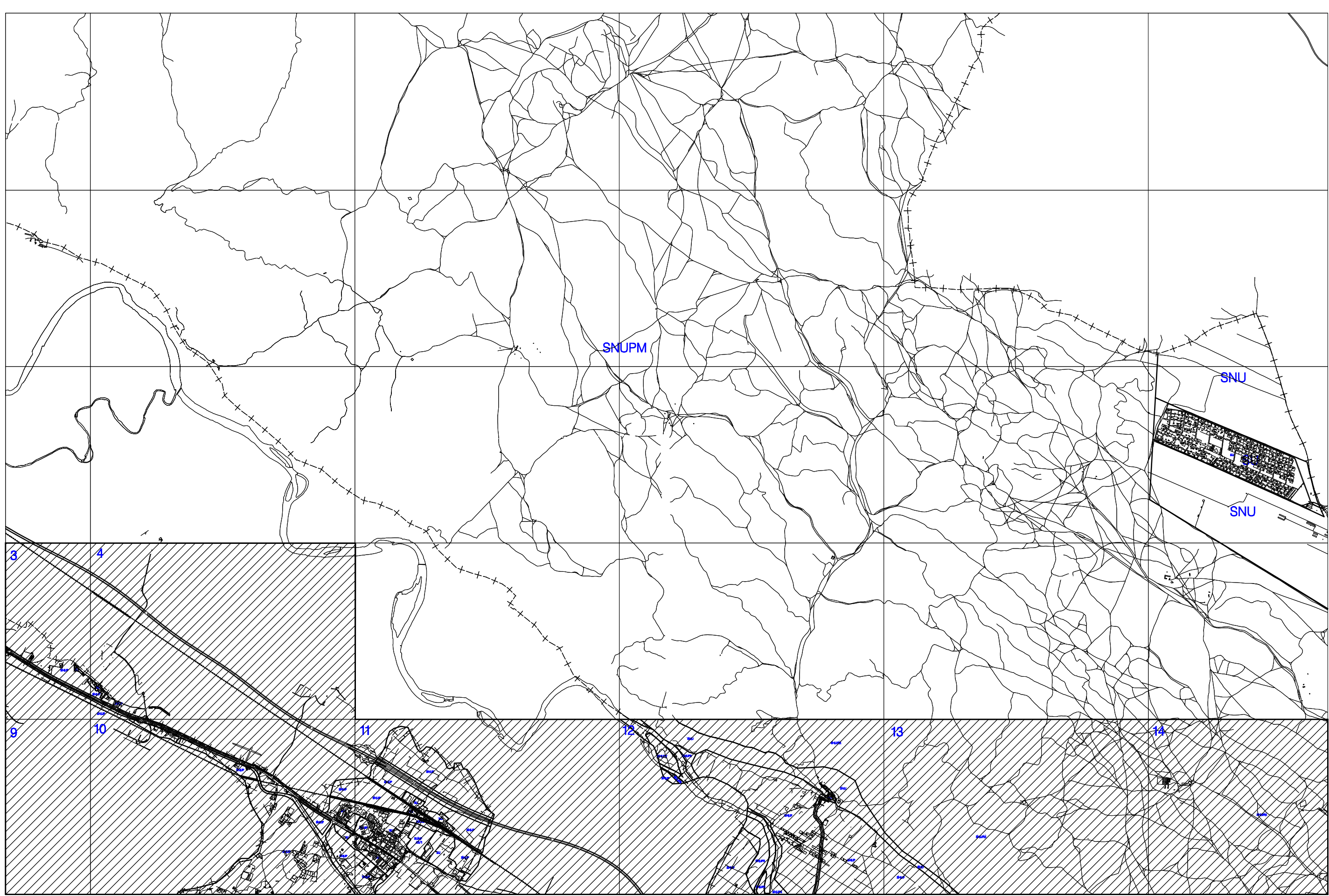
CLASIFICACIÓN DEL SUELO
 TERRITORIO NO COMPRENDIDO EN LA CARTOGRAFÍA 1 / 10.000

0 500 1000 2000 m

ESCALA 1 / 50.000

B

TEXTO REFUINDIDO OCTUBRE 2002

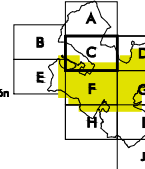


SU Suelo Urbano
SUP Suelo Urbanizable Programado
SUNP Suelo Urbanizable No Programado
SG Sistema General

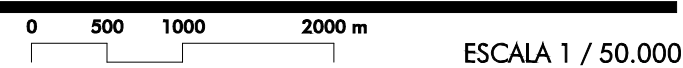
Suelo No Urbanizable
SNU Suelo No Urbanizable
SNUP Protección Regadío
SNUPR Protección Riberas
SNUPF Protección Forestal
SNUPM Protección Militar

Sistemas Generales
Comunicaciones
 Interurbanas 1 y 2
 Básicas Urbanas
 Ferroviarias
 Intercambios
LP Parques
LD Deportivos
LR Recreativos
Equipamientos
Equipo
EA Asistencial
EC Cultural
ED Docente
ER Reservas
ES Sanitario

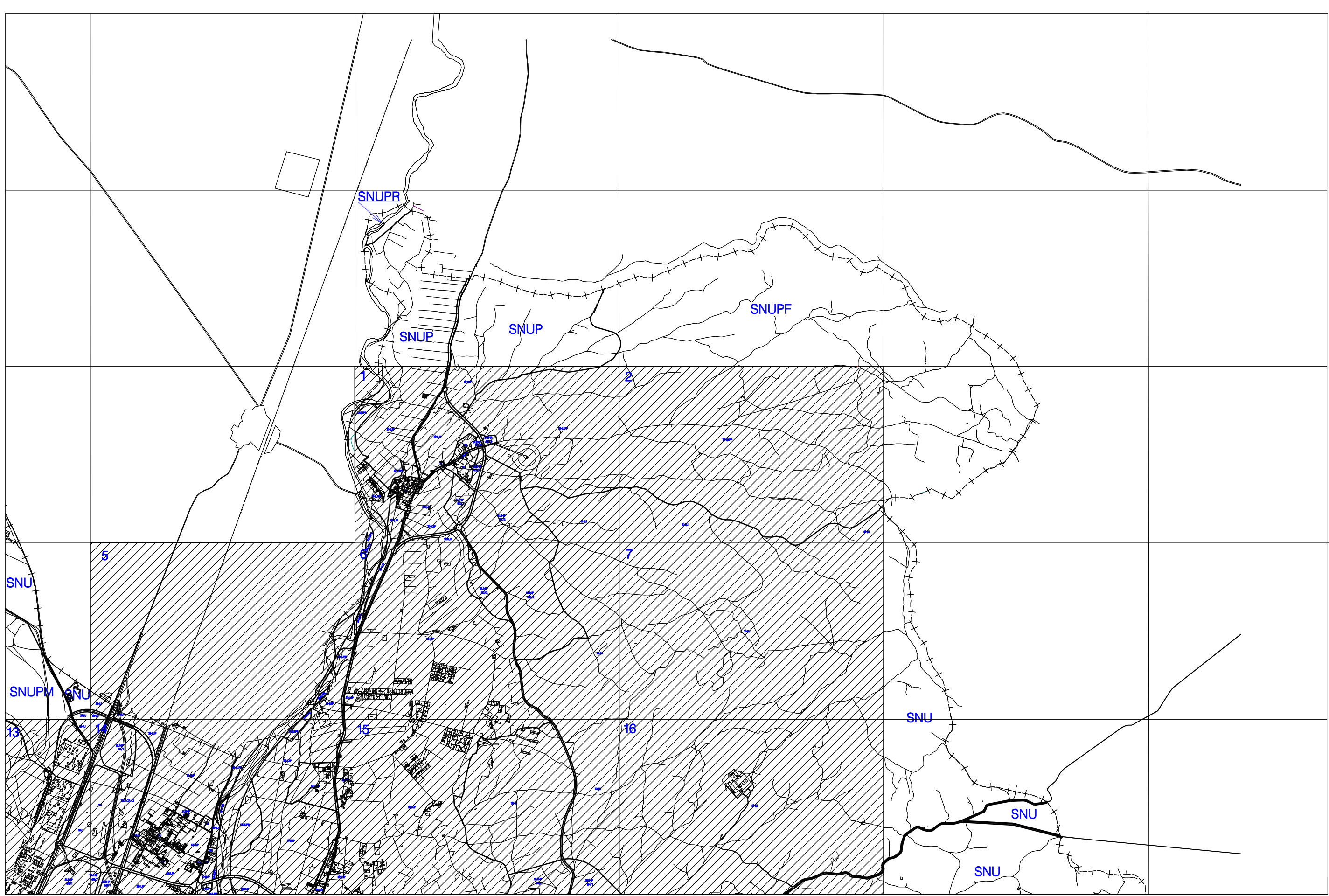
Infraestructura
IA Agua
IE Electricidad
IO Otras
Servicios
SA Administración
SC Cementerios
SM Mercados
SP Protección
SR Reservas
SU Urbanos



DIVISIÓN DE HOJAS
 Territorio en Cartografía 1 / 10.000
PLAN GENERAL OBJETO DE REVISIÓN
CLASIFICACIÓN DEL SUELO
 TERRITORIO NO COMPRENDIDO EN LA CARTOGRAFÍA 1 / 10.000



TEXTO REFUJADO OCTUBRE 2002



SU Suelo Urbano
SUP Suelo Urbanizable Programado
SUNP Suelo Urbanizable No Programado
SG Sistema General

Suelo No Urbanizable
SNU Suelo No Urbanizable
SNUP Protección Regadío
SNUPR Protección Riberas
SNUPF Protección Forestal
SNUPM Protección Militar

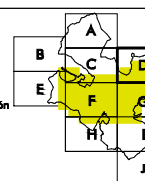
Sistemas Generales
Comunicaciones
 Interurbanas 1 y 2
 Básicas Urbanas
 Ferroviarias
 Intercambios
ES
CI

Espacios Libres
LP Parques
LD Deportivos
LR Recreativos

Equipamientos
EA Asistencial
EC Cultural
ED Docente
ER Reservas
ES Sanitario

Infraestructura
IA Agua
IE Electricidad
IO Otras

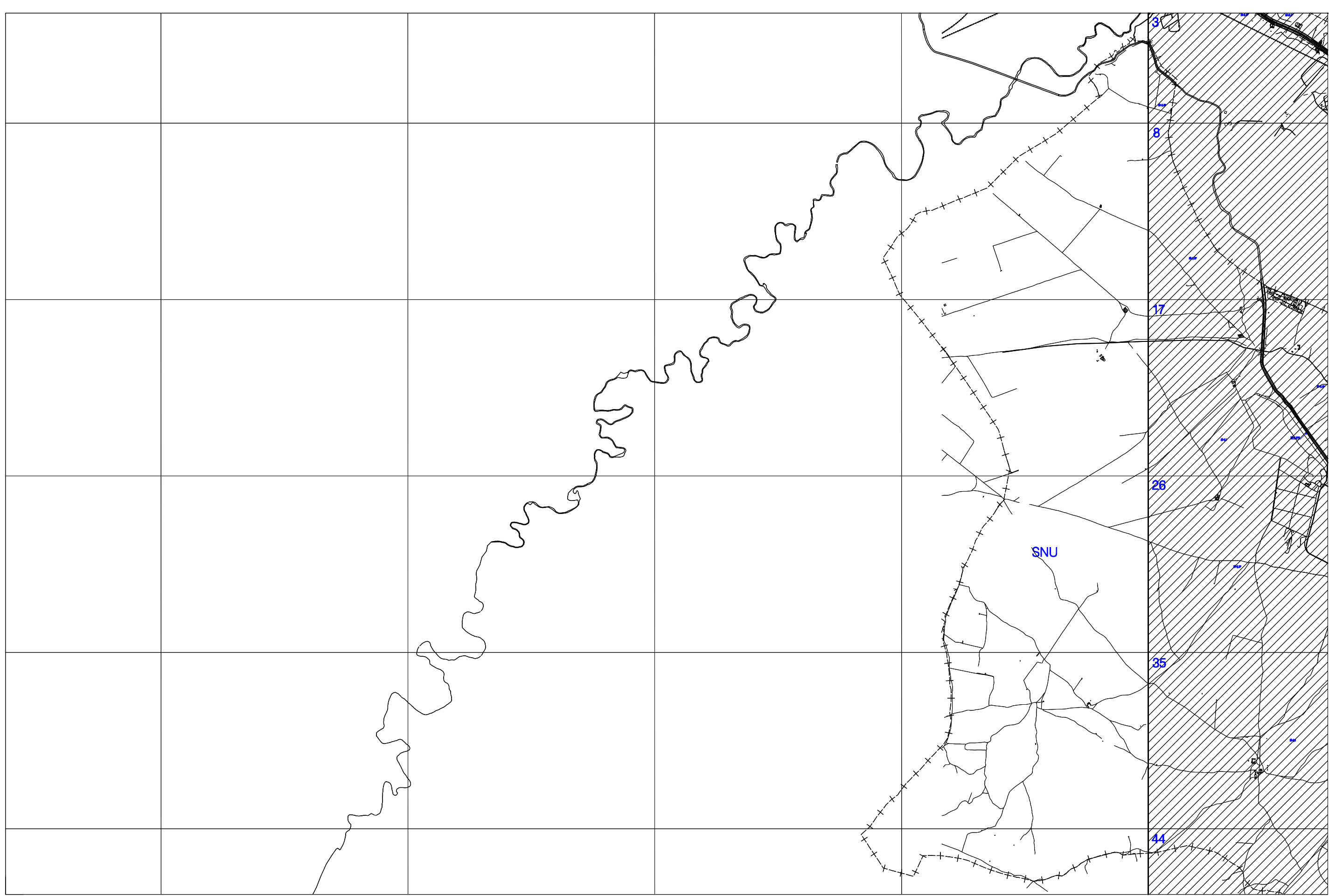
Servicios
SA Administración
SC Cementerios
SM Mercados
SP Protección
SR Reservas
SU Urbanos



DIVISIÓN DE HOJAS
 Territorio en Cartografía 1 / 10.000
PLAN GENERAL OBJETO DE REVISIÓN
CLASIFICACIÓN DEL SUELO
 TERRITORIO NO COMPRENDIDO EN LA CARTOGRAFÍA 1 / 10.000

0 500 1000 2000 m
 ESCALA 1 / 50.000

D



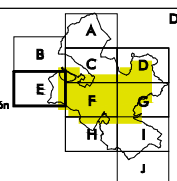
SU Suelo Urbano
SUP Suelo Urbanizable Programado
SUNP Suelo Urbanizable No Programado
SG Sistema General

Suelo No Urbanizable
SNU Suelo No Urbanizable
SNUP Protección Regadío
SNUPR Protección Riberas
SNUPF Protección Forestal
SNUPM Protección Militar

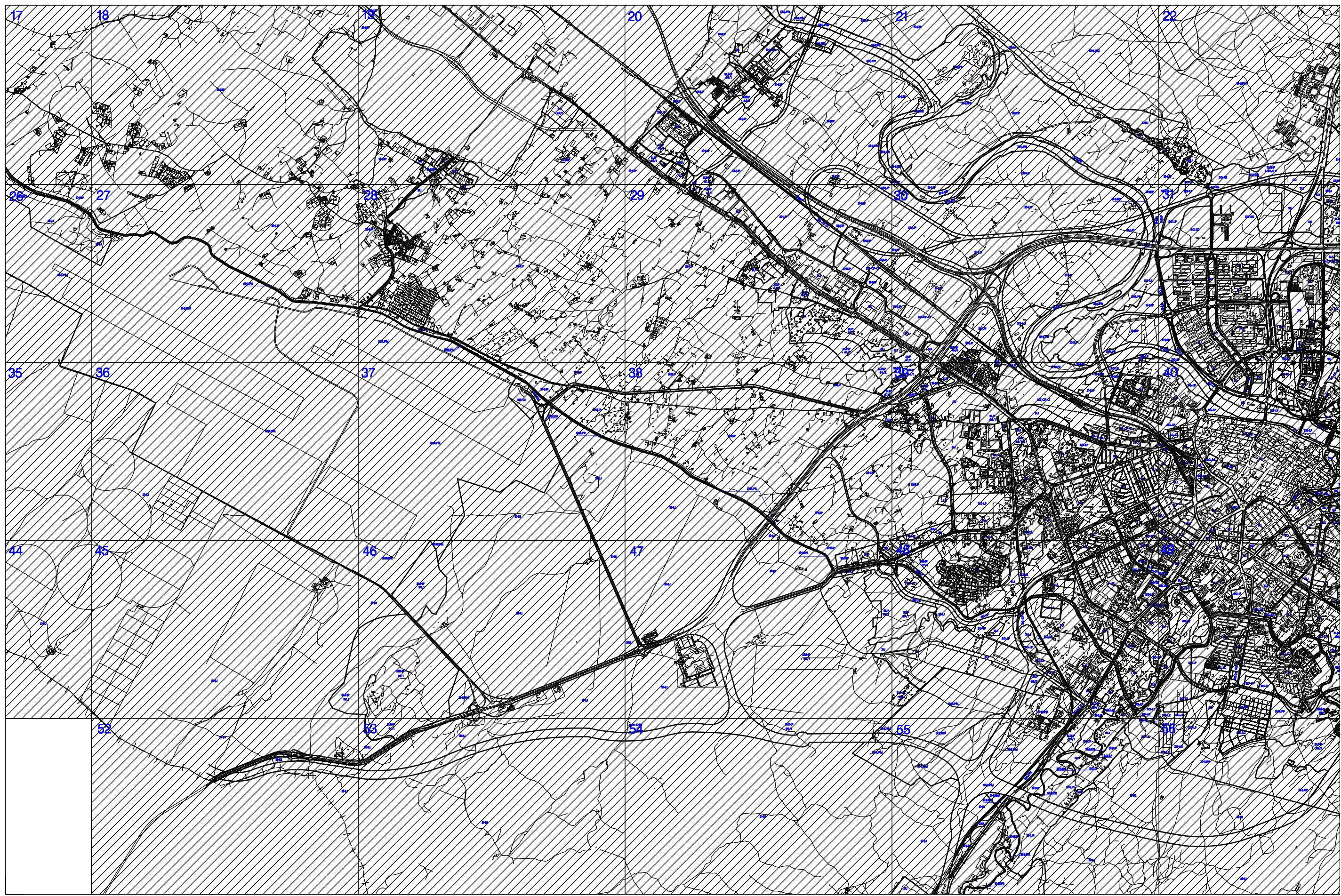
Sistemas Generales
Comunicaciones
 Interurbanas 1 y 2
 Básicas Urbanas
 Ferroviarias
 Intercambios
LP Parques
LD Deportivos
LR Recreativos
Equipamientos
EA Asistencial
EC Cultural
ED Docente
ER Reservas
ES Sanitario

Infraestructura
IA Agua
IE Electricidad
IO Otras

Servicios
SA Administración
SC Cementerios
SM Mercados
SP Protección
SR Reservas
SU Urbanos



DIVISIÓN DE HOJAS
 Territorio en Cartografía 1 / 10.000
PLAN GENERAL OBJETO DE REVISIÓN
CLASIFICACIÓN DEL SUELO
 TERRITORIO NO COMPRENDIDO EN LA CARTOGRAFÍA 1 / 10.000



TEXTO REFUJADO OCTUBRE 2002



SU Suelo Urbano
SUP Suelo Urbanizable Programado
SUNP Suelo Urbanizable No Programado
SG Sistema General

Suelo No Urbanizable
SNU Suelo No Urbanizable
SNUP Protección Regadío
SNUPR Protección Riveras
SNUPF Protección Forestal
SNUPM Protección Militar

Sistemas Generales

Comunicaciones
 Interurbanas 1 y 2
 Básicas Urbanas
 Ferroviarias
 Intercambios

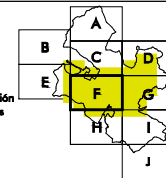
Espacios Libres
 LP
 LD
 LR

Equipamientos
 Equipos
 EA Asistencial
 EC Cultural
 ED Docente
 ER Reservas
 ES Sanitario

Parques
 Recreativos

Infraestructura
 IA Agua
 IE Electricidad
 IO Otras

Servicios
 SA Administración
 SC Cementerios
 SM Mercados
 SP Protección
 SR Reservas
 SU Urbanos



DIVISIÓN DE HOJAS

Territorio en Cartografía 1 / 10.000

PLAN GENERAL OBJETO DE REVISIÓN

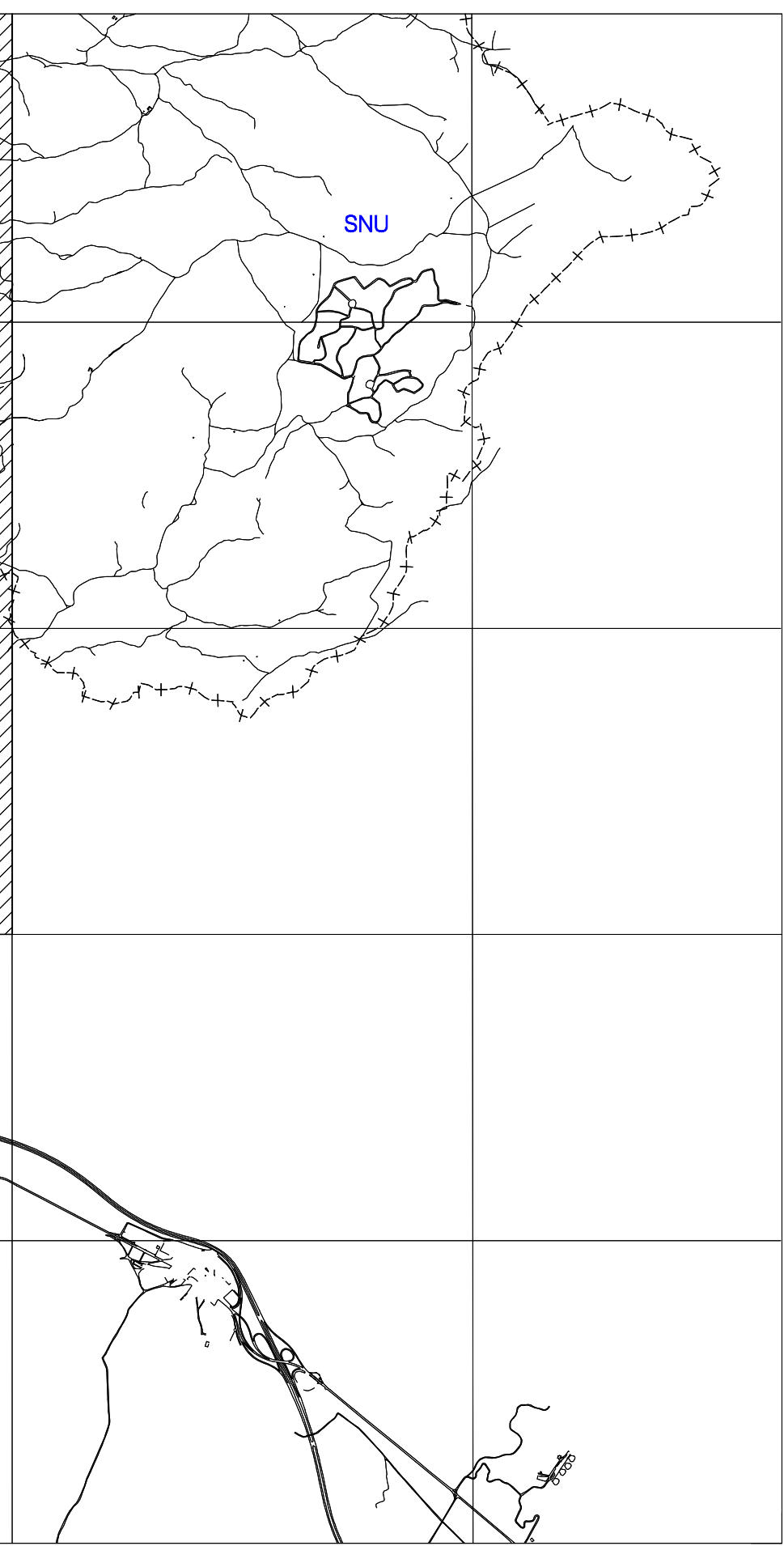
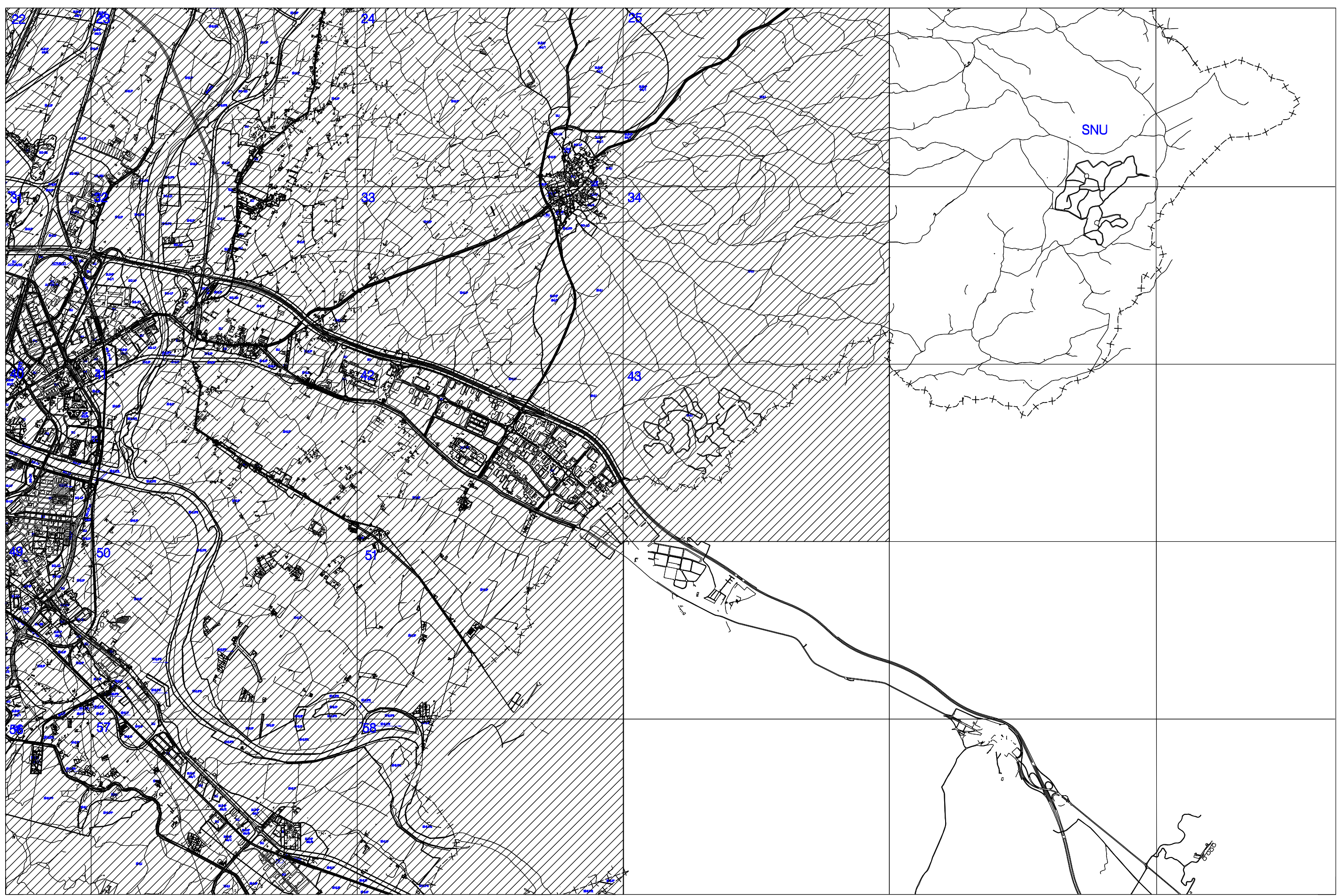
CLASIFICACIÓN DEL SUELO
 TERRITORIO NO COMPRENDIDO EN LA CARTOGRAFÍA 1 / 10.000

0 500 1000 2000 m

ESCALA 1 / 50.000

F

TEXTO REFUJIDO OCTUBRE 2002



SU Suelo Urbano
SUP Suelo Urbanizable Programado
SUNP Suelo Urbanizable No Programado
SG Sistema General

Suelo No Urbanizable
SNU Suelo No Urbanizable
SNUP Protección Regadío
SNUPR Protección Riveras
SNUPF Protección Forestal
SNUPM Protección Militar

Sistemas Generales
Comunicaciones
 CI Interurbanas 1 y 2
 CU Básicas Urbanas
 CF Ferrovias
 CI Intercambios

Espacios Libres
 LP Parques
 LD Deportivos
 LR Recreativos

Equipamientos
Equipo
 EA Asistencial
 EC Cultural
 ED Docente
 ER Reservas
 ES Sanitario

Infraestructura
 IA Agua
 IE Electricidad
 IO Otras

Servicios
 SA Administración
 SC Cementerios
 SM Mercados
 SP Protección
 SR Reservas
 SU Urbanos

DIVISIÓN DE HOJAS

Territorio en Cartografía 1 / 10.000

PLAN GENERAL OBJETO DE REVISIÓN

CLASIFICACIÓN DEL SUELO

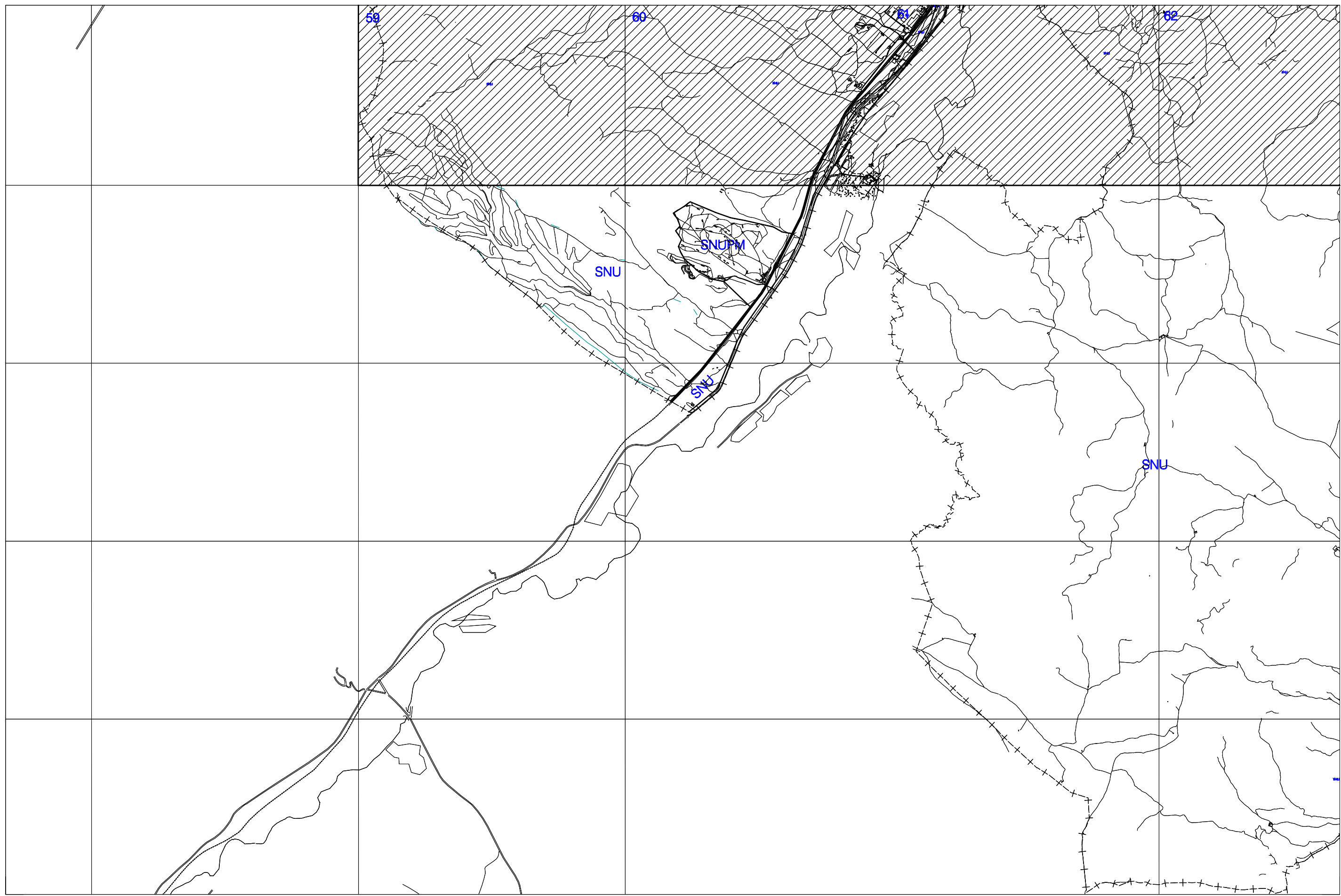
TERRITORIO NO COMPRENDIDO EN LA CARTOGRAFÍA 1 / 10.000

0 500 1000 2000 m

ESCALA 1 / 50.000

G

TEXTO REFUJADO OCTUBRE 2002



SU Suelo Urbano
SUP Suelo Urbanizable Programado
SUNP Suelo Urbanizable No Programado
SG Sistema General

Suelo No Urbanizable
SNU Suelo No Urbanizable
SNUP Protección Regadío
SNUPR Protección Riveras
SNUPF Protección Forestal
SNUPM Protección Militar

Sistemas Generales

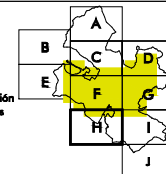
Comunicaciones
 Interurbanas 1 y 2
 Básicas Urbanas
 Ferroviarias
 Intercambios

Espacios Libres
 LP Parques
 LD Deportivos
 LR Recreativos

Equipamientos
Equipo
 EA Asistencial
 EC Cultural
 ED Docente
 ER Reservas
 ES Sanitario

Infraestructura
 IA Agua
 IE Electricidad
 IO Otras

Servicios
 SA Administración
 SC Cementerios
 SM Mercados
 SP Protección
 SR Reservas
 SU Urbanos

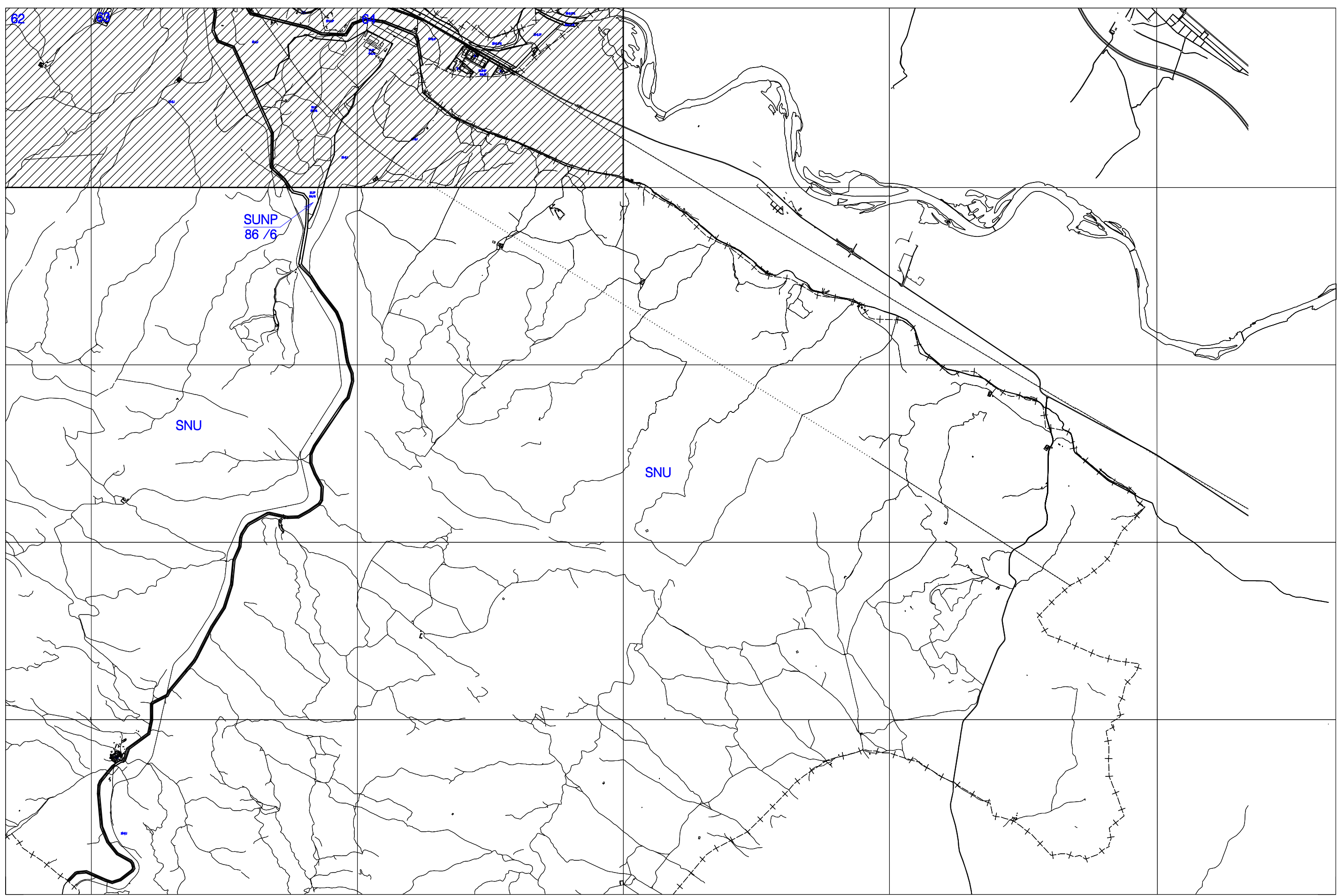


DIVISIÓN DE HOJAS
 Territorio en Cartografía 1 / 10.000
PLAN GENERAL OBJETO DE REVISIÓN
CLASIFICACIÓN DEL SUELO
 TERRITORIO NO COMPRENDIDO EN LA CARTOGRAFÍA 1 / 10.000

0 500 1000 2000 m
 ESCALA 1 / 50.000

H

TEXTO REFUJADO OCTUBRE 2002

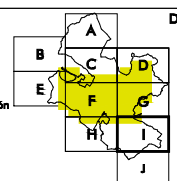


SU Suelo Urbano
SUP Suelo Urbanizable Programado
SUNP Suelo Urbanizable No Programado
SG Sistema General

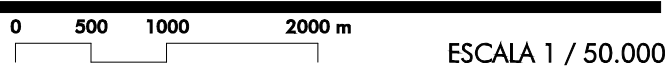
Suelo No Urbanizable
SNU Suelo No Urbanizable
SNUP Protección Regadío
SNUPR Protección Riberas
SNUPF Protección Forestal
SNUPM Protección Militar

Sistemas Generales
Comunicaciones
 Interurbanas 1 y 2
 Básicas Urbanas
 Ferrovias
 Intercambios
LP Parques
LD Deportivos
LR Recreativos
Equipamientos
EA Asistencial
EC Cultural
ED Docente
ER Reservas
ES Sanitario

Infraestructura
IA Agua
IE Electricidad
IO Otras
Servicios
SA Administración
SC Cementerios
SM Mercados
SP Protección
SR Reservas
SU Urbanos

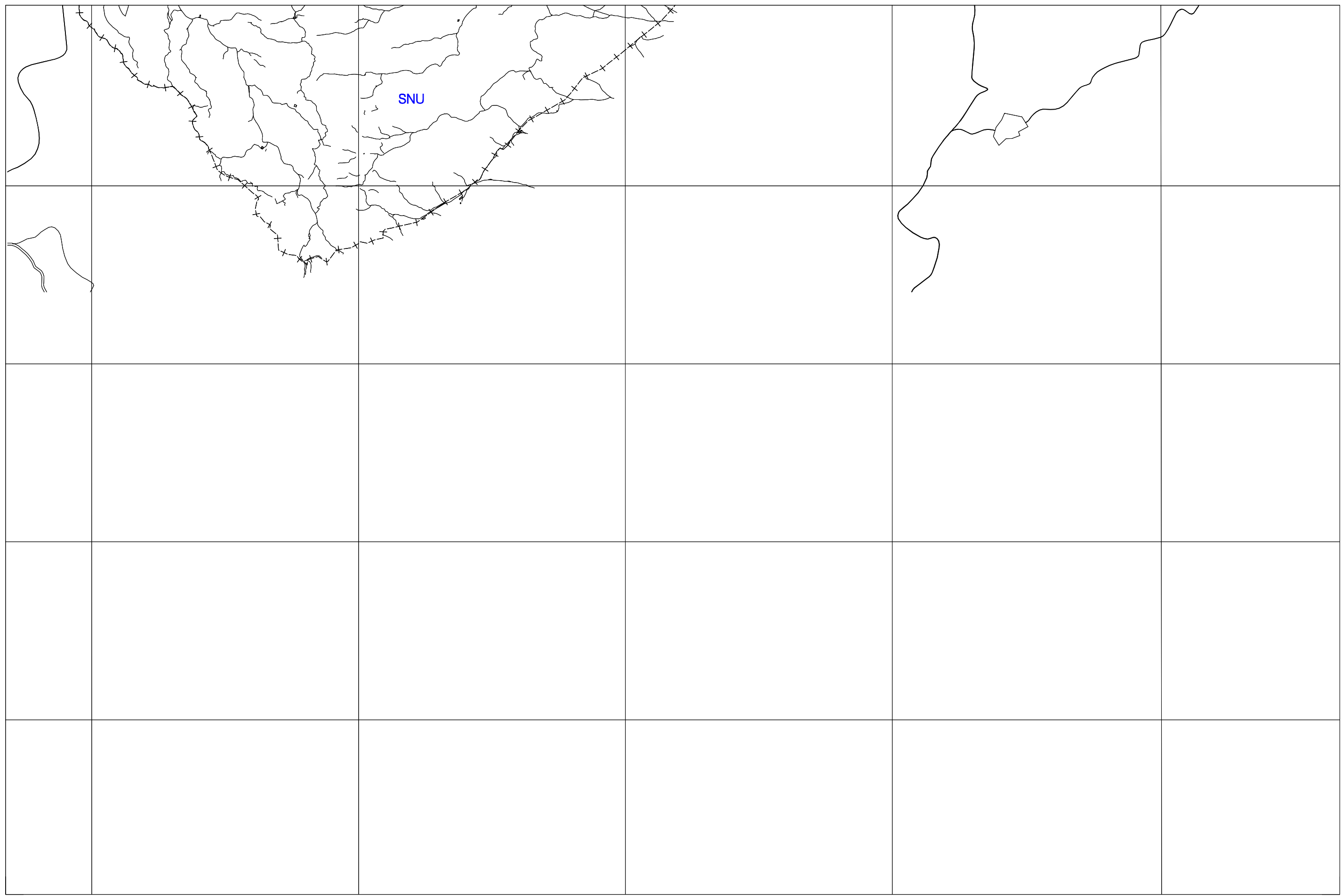


DIVISIÓN DE HOJAS
 Territorio en Cartografía 1 / 10.000
PLAN GENERAL OBJETO DE REVISIÓN
CLASIFICACIÓN DEL SUELO
 TERRITORIO NO COMPRENDIDO EN LA CARTOGRAFÍA 1 / 10.000



PLAN GENERAL DE ORDENACIÓN URBANA DE ZARAGOZA

TEXTO REFUJIDO OCTUBRE 2002



SU Suelo Urbano
SUP Suelo Urbanizable Programado
SUNP Suelo Urbanizable No Programado
SG Sistema General

Suelo No Urbanizable
SNU Suelo No Urbanizable
SNUP Protección Regadío
SNUPR Protección Riveras
SNUPF Protección Forestal
SNUPM Protección Militar

Sistemas Generales

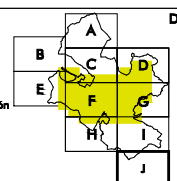
Comunicaciones
 Interurbanas 1 y 2
 Básicas Urbanas
 Ferrovias
 Intercambios

Espacios Libres
 LP Parques
 LD Deportivos
 LR Recreativos

Equipamientos
Equipo
 EA Asistencial
 EC Cultural
 ED Docente
 ER Reservas
 ES Sanitario

Infraestructura
 IA Agua
 IE Electricidad
 IO Otras

Servicios
 SA Administración
 SC Cementerios
 SM Mercados
 SP Protección
 SR Reservas
 SU Urbanos



Territorio en Cartografía 1 / 10.000

PLAN GENERAL OBJETO DE REVISIÓN

CLASIFICACIÓN DEL SUELO

TERRITORIO NO COMPRENDIDO EN LA CARTOGRAFÍA 1 / 10.000

0 500 1000 2000 m

ESCALA 1 / 50.000