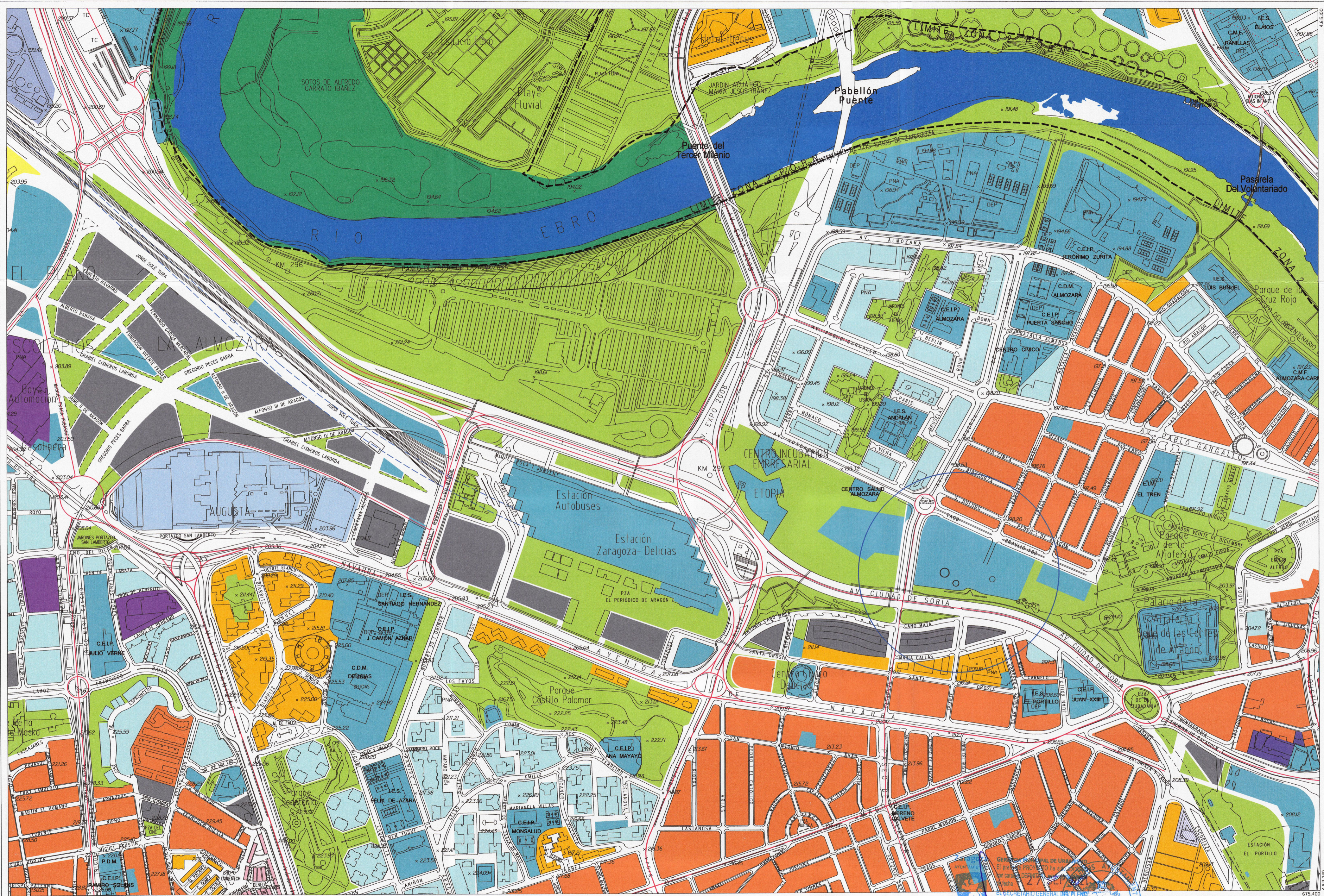


**MODIFICACIÓN AISLADA NÚMERO 191 DEL
PLAN GENERAL DE ORDENACIÓN URBANA DE ZARAGOZA**

PLANOS DE ORDENACIÓN

ESTADO PROYECTADO



JULIO 2021



SUELO URBANO	
A 1	C
A 2	D
A 3	E
A 4	A 6, H
B	Áreas F y G
	Áreas K

SUELO URBANIZABLE	
Residencial	PLANEAMIENTO RECOGIDO
Usos Productivos	Residencial
	Otros Usos

SUELO NO URBANIZABLE	
GENÉRICO	ESPECIAL
Cuevas	Sotos y Riberas
Tratamiento Residuos	Otros Espacios
Núcleos Rurales	Cauces y Canales
Tradicionales	Masas Arbóreas
	Replantación Forestal

Vaguadas y Barrancos
Suelo Estepario
Huerto Honda
Regadío Alto
Secano Tradicional
Vales

Áreas de la Defensa	Zona verde
Patrimonio Cultural	Equipamiento
Transición al Ebro	Terminales de Transporte y Actividades Logísticas
Vías Pecuarias	Caminos
Vial	
Ferrocarril	
Limite Servidumbre Aeronáutica	

ESQUEMA DE SITUACIÓN		
29	30	31
38	39	40
47	48	49

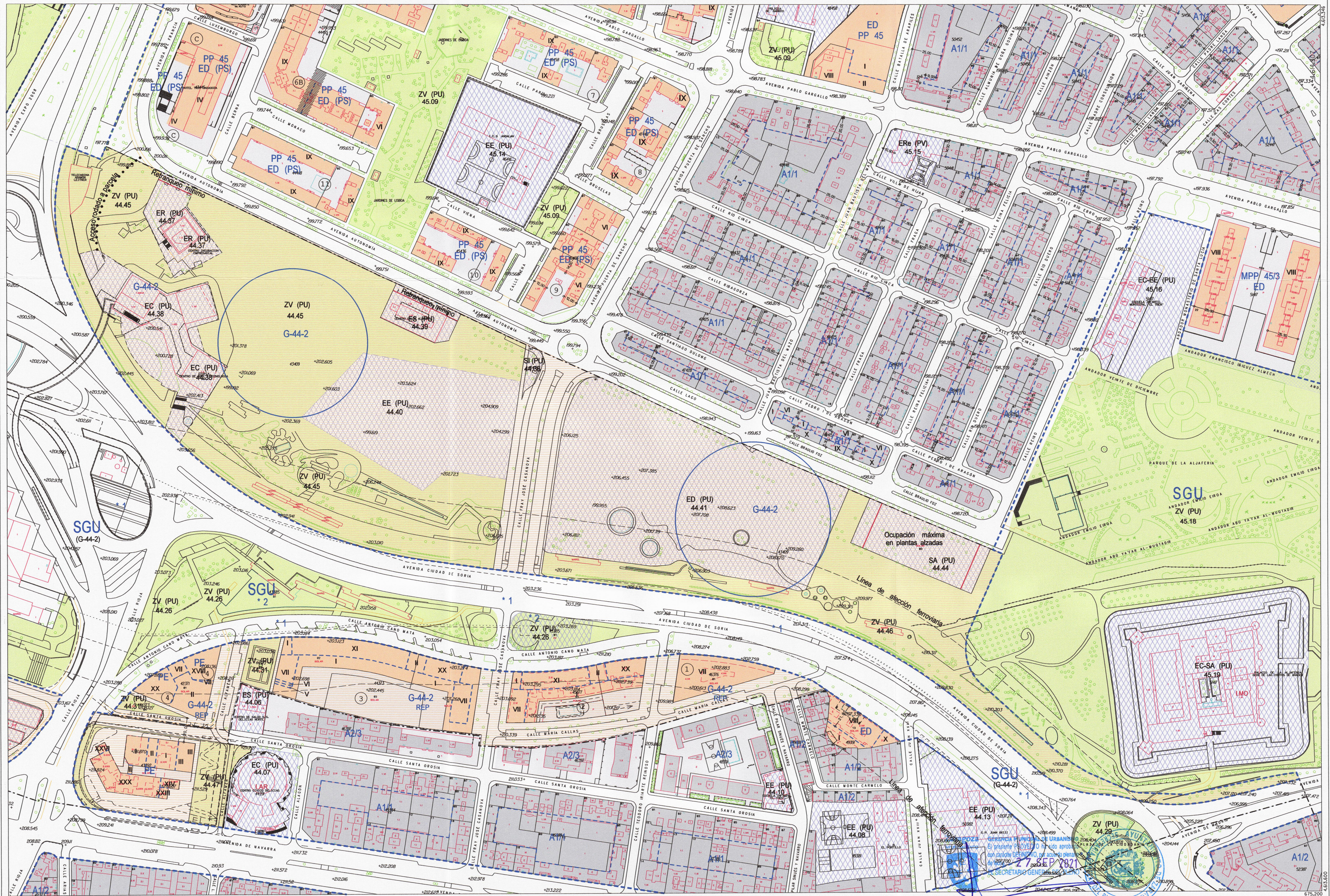
ESCALA 1/5.000

0 50 100 200 m

MODIFICACIÓN AISLADA 191

NUEVA ORDENACIÓN

ESTRUCTURA URBANÍSTICA



JULIO 2021



SUELO URBANO CONSOLIDADO		SUELO URBANO NO CONSOLIDADO	
A1*	B*	E	
A2*	C 1	H 2	
A3*	C 2	H 2	
A4*	D 1	F, G, K	Área de Intervención
A6*	D 2	AC	Área de Convenio

(* Grado)

SUELO URBANIZABLE	
SUZ	No Delimitado
SUZ (D)	Delimitado

SISTEMAS GENERALES	
SGU	Urbano
SGUZ	Urbanizable
SGNU	No Urbanizable

SUELO NO URBANIZABLE ESPECIAL	
SNU EN (*)	Ecosistema Natural
SNU EP (*)	Productivo Agrario
SNU EC (*)	Patrimonio Cultural
SNU ET (*)	Transición al Ebro
SNU ES (*)	Sectorial y Complementaria

(*) Categoría

SUELO NO URBANIZABLE GENÉRICO	
SNU G (C)	Cuevas
SNU G (V)	Vertido y Tratamiento de Residuos
SNU G (NR)	Núcleos Rurales Tradicionales

—	Planeamiento Recogido
- - -	Límite de área
■	Zona verde
■	Equipamientos y Servicios
■	Parcela edificable
—	Nueva alineación
■	Espacio libre privado

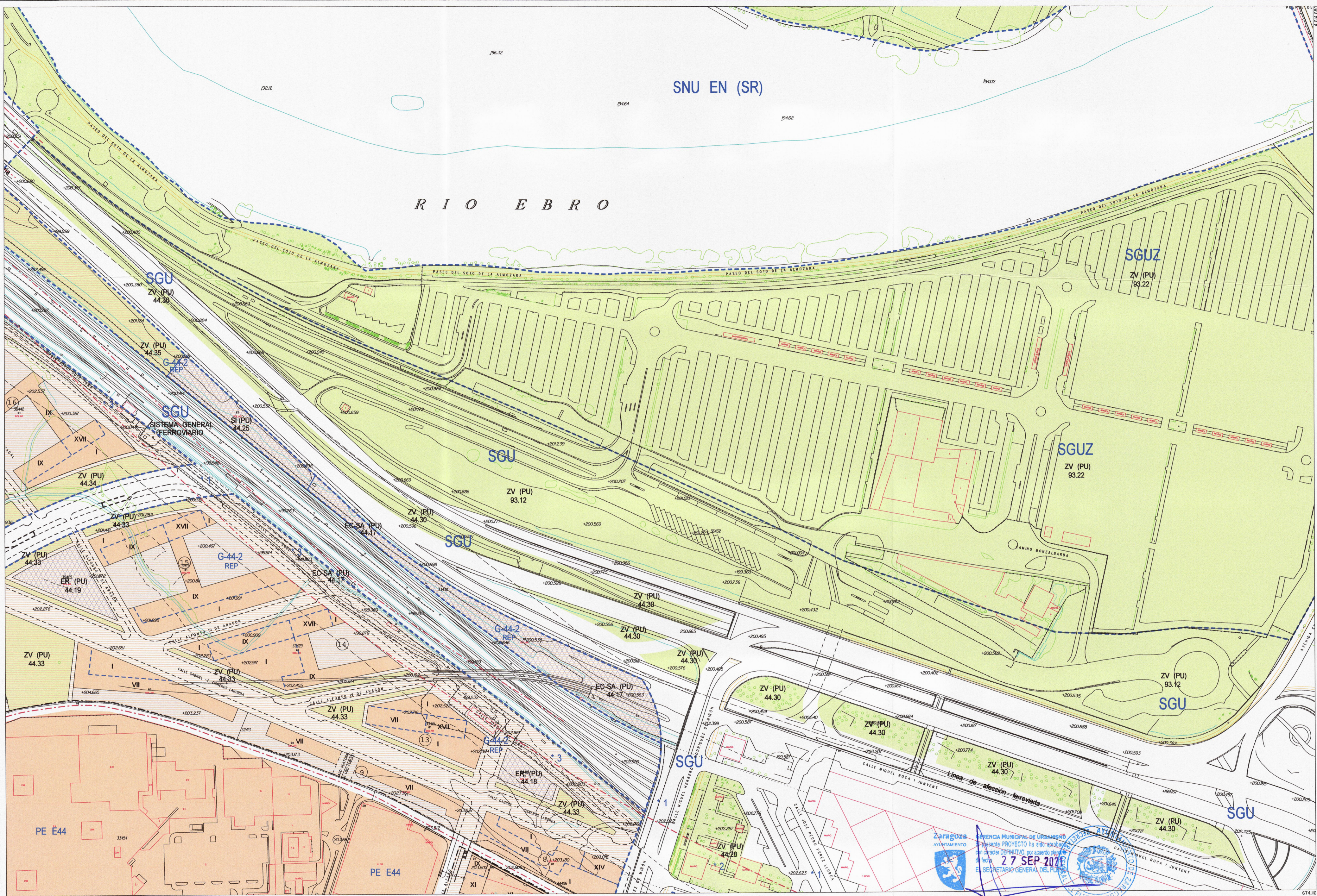


MODIFICACIÓN AISLADA 191
NUEVA ORDENACIÓN
 Plano 1 de 2

ESCALA 1/25.000

Fdo.: Luis Jiménez Abad

GERENCIA MUNICIPAL DE URBANISMO
 El presente PROYECTO ha sido aprobado por el COMITÉ DE ORDENACIÓN URBANA con carácter DE DEFINITIVO, por acuerdo plenario de fecha 27/07/2021.
 SECRETARÍA GENERAL DE URBANISMO



R I O E B R O

SNU EN (SR)

JULIO 2021



SUELO URBANO CONSOLIDADO		SUELO URBANO NO CONSOLIDADO	
A1*	B*	E	H 1
A2*	C 1	H 2	H 3
A3*	C 2	H 3	H 3
A4*	D 1	F, G, K	Área de Intervención
A5*	D 2	AC	Área de Convenio
(*)	(Grado)		

SUELO URBANIZABLE	
SUZ	No Delimitado
SUZ (D)	Delimitado
SISTEMAS GENERALES	
SGU	Urbano
SGUZ	Urbanizable
SGNU	No Urbanizable

SUELO NO URBANIZABLE ESPECIAL	
SNU EN (*)	Ecosistema Natural
SNU EP (*)	Productivo Agrario
SNU EC	Patrimonio Cultural
SNU ET	Transición al Ebro
SNU ES (*)	Sectorial y Complementaria
(*)	Categoría

GENÉRICO	
SNU G (C)	Cuevas
SNU G (V)	Vertido y Tratamiento de Residuos
SNU G (NRT)	Núcleos Rurales Tradicionales

Planamiento Recogido
Límite de área
Zona verde
Equipamientos y Servicios
Parcela edificable
Nueva alineación
Espacio libre privado

Zaragoza AYUNTAMIENTO

27 SEP 2021

Luis Jiménez Abad

ESQUEMA DE SITUACIÓN		
H 13	H 13	H 13
H 14	H 14	H 14
H 15	H 15	H 15

MODIFICACIÓN AISLADA 191
NUEVA ORDENACIÓN
Plano 2 de 2

ESCALA 1/2.000

