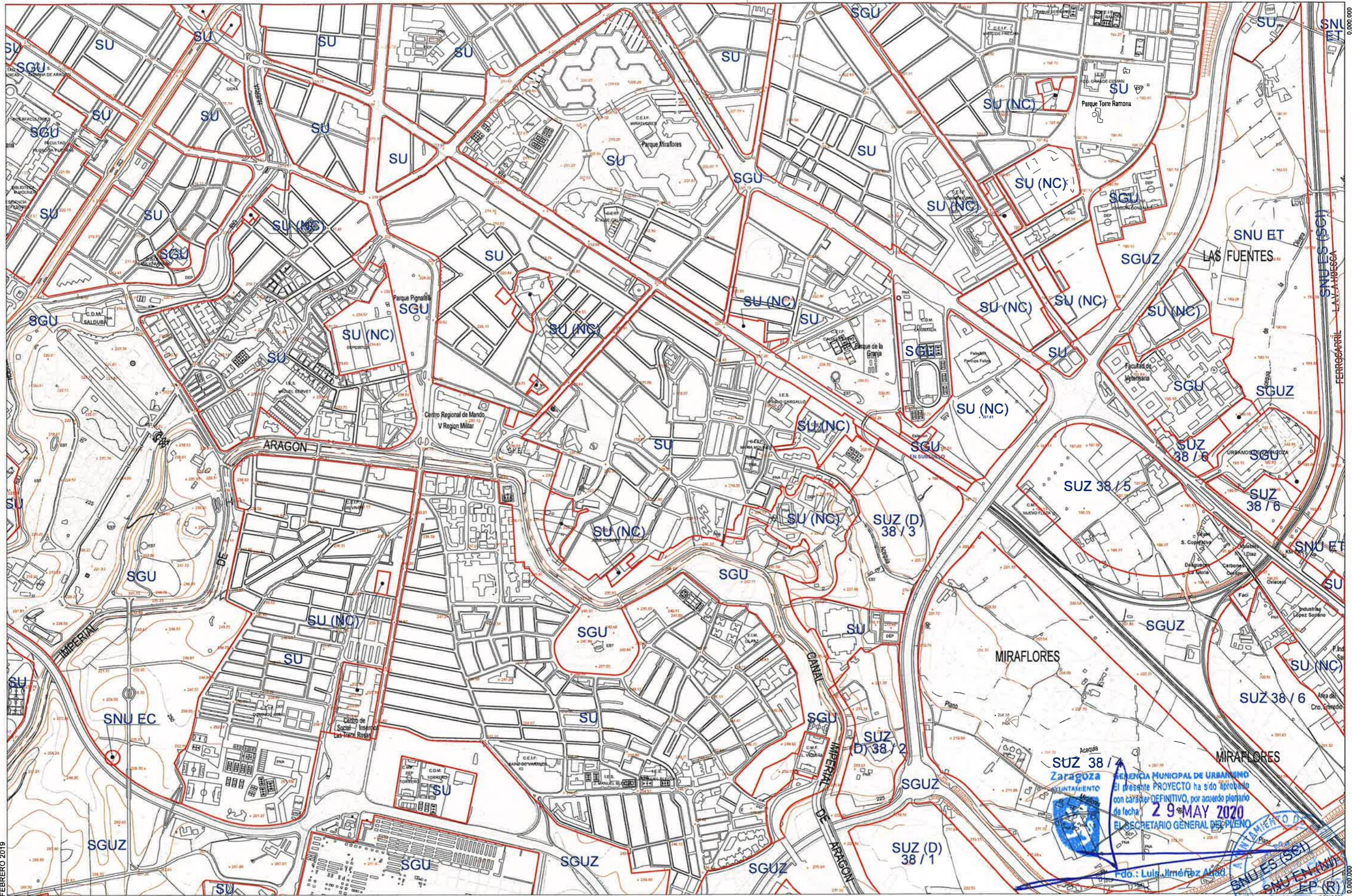


PLANOS



FEBRERO 2019



Suelo Urbano
 SU Consolidado
 SU (NC) No Consolidado
Suelo Urbanizable
 SUZ (D) Delimitado
 SUZ No Delimitado

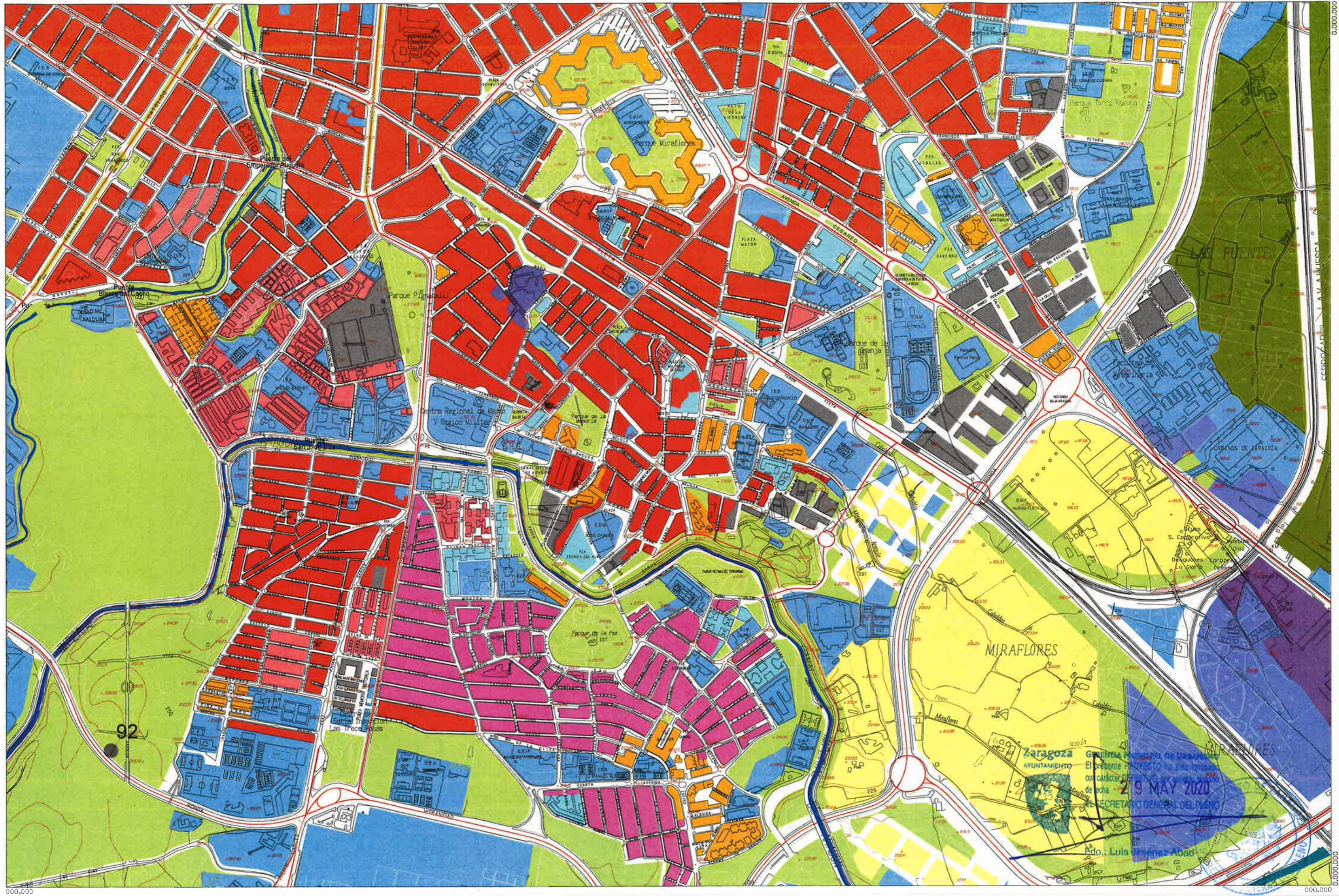
Suelo No Urbanizable Especial (**Categoría)
 SNU EN (**) Ecosistema Natural
 SNU EP (**) Productivo Agrario
 SNU EC Patrimonio Cultural
 SNU ET Transición Tramo Urbano del Ebro
 SNU ES (**) Sectorial y Complementaria

Suelo No Urbanizable Genérico
 SNU G (C) Cuevas
 SNU G (AL) Actividades Logísticas
 SNU G (VT) Vertido, Tratamiento, Recuperación y Valoración de Residuos
 SNU G (NRT) Núcleos Rurales Tradicionales

Sistema General
 SGU Urbano
 SGUZ Urbanizable
 SGNU No Urbanizable



MODIFICACIÓN AISLADA 000
NUEVA ORDENACIÓN



FEBRERO 2019

000,000

000,000

Zaragoza
AYUNTAMIENTO

SUELO URBANO	
A 1	C
A 2	D
A 3	E
A 4	A 6, H
B	Áreas F y G
	Áreas K

SUELO URBANIZABLE	
Residencial	
Usos Productivos	
PLANEAMIENTO RECOGIDO	
Residencial	
Otros Usos	

SUELO NO URBANIZABLE	
GENÉRICO	ESPECIAL
Cuevas	Sotos y Riberas
Tratamiento Residuos	Otros Espacios
Núcleos Rurales Tradicionales	Cauces y Canales
	Masas Arbóreas
	Replantación Forestal

Vaguadas y Barrancos
Suelo Estepario
Huerta Honda
Regadío Alto
Secano Tradicional
Vales

Áreas de la Defensa
Patrimonio Cultural
Transición al Ebro
Vías Pecuarias
Vial
Ferrocarril
Límite Servidumbre Aeronáutica

Zona verde
Equipamiento
Terminales de Transporte y Actividades Logísticas
Caminos

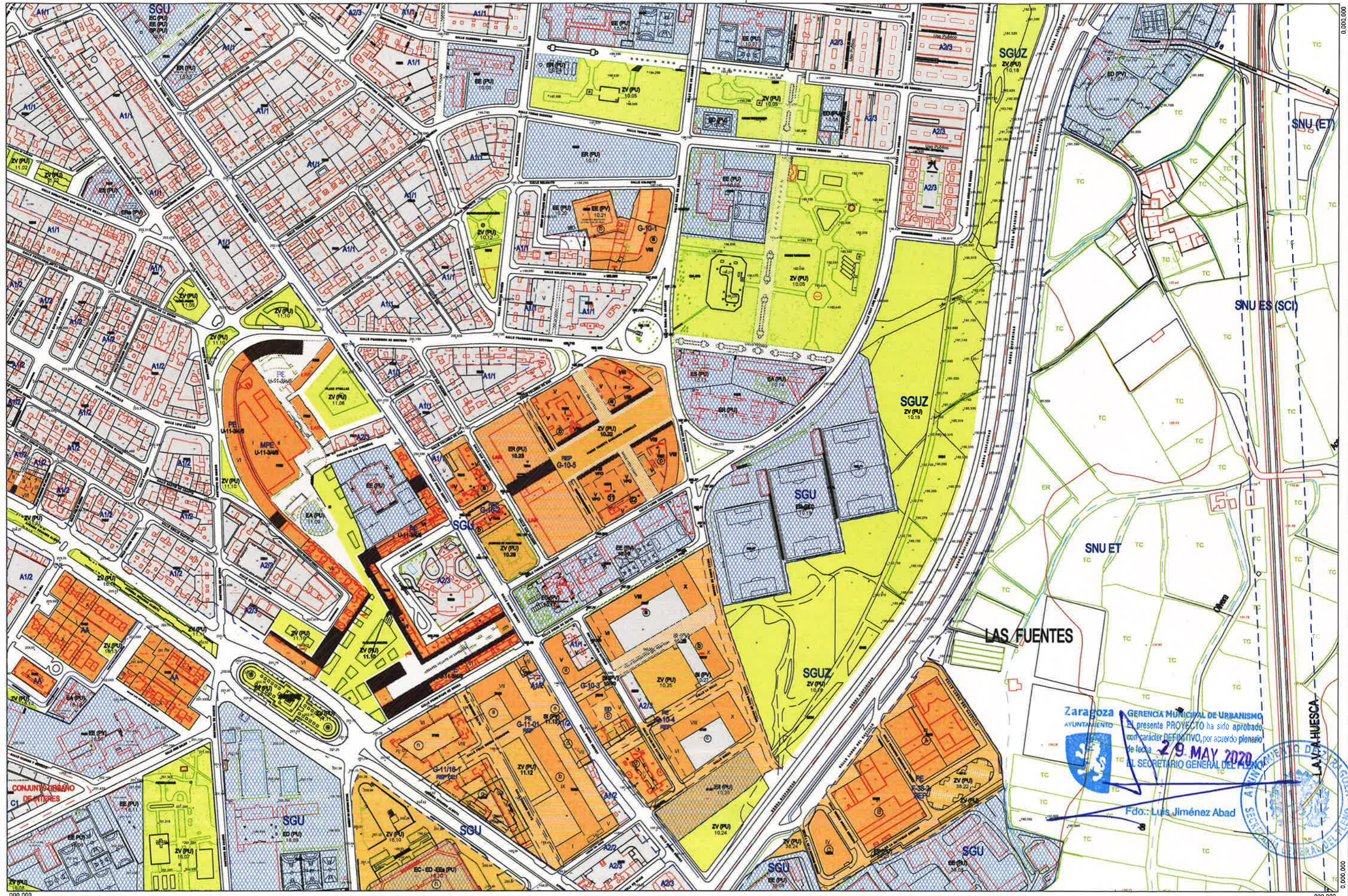


MODIFICACIÓN AISLADA 000
NUEVA ORDENACIÓN

29 MAY 2020

Edo.: Luis Jiménez Abad

ESCALA 1/10.000



FEBRERO 2019

0.000.000



SUELO URBANO CONSOLIDADO		SUELO URBANO NO CONSOLIDADO	
A1*	B*	E	H1
A2*	C1	F2	H2
A3*	C2	G, K Área de Intervención	
A4*	D1	AC Área de Convenio	
A6*	D2		
(*) Grado			

SUELO URBANIZABLE		SUELO NO URBANIZABLE	
SUZ	No Delimitado	ESPECIAL	
SUZ(D)	Delimitado	SNU EN (**)	Ecosistema Natural
SISTEMAS GENERALES		SNU EP (**)	Productivo Agrario
SGU	Urbano	SNU EC	Patrimonio Cultural
SGUZ	Urbanizable	SNU ET	Transición al Ebro
SGNU	No Urbanizable	SNU ES (**)	Sectorial y Complementaria
		(** Categoría)	

GENÉRICO	
SNU G (C)	Cuevas
SNU G (VT)	Vertido y Tratamiento de Residuos
SNU G (NRT)	Núcleos Rurales Tradicionales

Planeamiento Recogido
Límite de área
Zona verde
Equipamientos y Servicios
Parcela edificable
Nueva alineación
Espacio libre privado



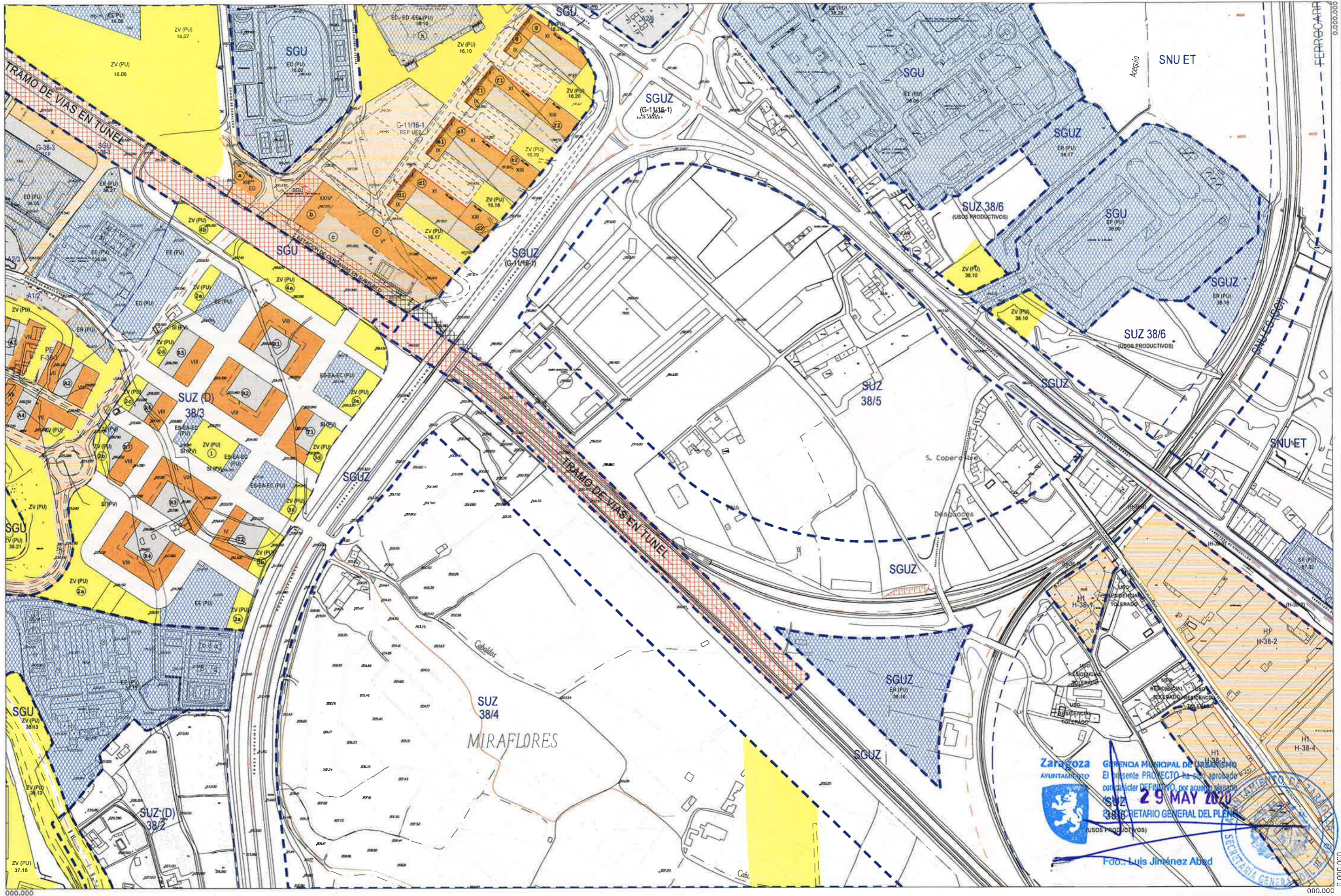
MODIFICACIÓN AISLADA 000
NUEVA ORDENACIÓN

0 50 100 150 m

Zaragoza AYUNTAMIENTO
 GERENCIA MUNICIPAL DE URBANISMO
 El presente PROYECTO ha sido aprobado con carácter DEFINITIVO, por acuerdo plenario de fecha **29 MAY 2020**
 EL SECRETARIO GENERAL DEL PLANO

Fdo.: Luis Jiménez Abad





FEBRERO 2019

0.000.000



SUELO URBANO CONSOLIDADO		SUELO URBANO NO CONSOLIDADO	
A1*	B*	E	
A2*	C1	H1	
A3*	C2	H2	
A4*	D1	F, G, K	Área de Intervención
A6*	D2	AC	Área de Convenio

(* Grado)

SUELO URBANIZABLE		SUELO NO URBANIZABLE	
SUZ	No Delimitado	ESPECIAL	
SUZ (D)	Delimitado	SNU EN (*)	Ecosistema Natural
		SNU EP (**)	Productivo Agrario
		SNU EC	Patrimonio Cultural
		SNU ET	Transición al Ebro
		SNU ES (**)	Sectorial y Complementaria
		(** Categoría)	

SISTEMAS GENERALES		GENÉRICO	
SGU	Urbano	SNU G (C)	Cuevas
SGUZ	Urbanizable	SNU G (VT)	Vertido y Tratamiento de Residuos
SGNU	No Urbanizable	SNU G (NRT)	Núcleos Rurales Tradicionales

Planeamiento Recogido	ESQUEMA DE SITUACIÓN
Límite de área	
Zona verde	
Equipamientos y Servicios	
Parcela edificable	
Nueva alineación	
Espacio libre privado	



MODIFICACIÓN AISLADA 000
NUEVA ORDENACIÓN

0 50 100 150 m

Zaragoza AYUNTAMIENTO

GERENCIA MUNICIPAL DE URBANISMO

El presente PROYECTO ha sido aprobado con carácter DEFINITIVO por acuerdo plenario del Pleno de Zaragoza, celebrado el día 29 de Mayo de 2020.

29 MAY 2020

SECRETARÍA GENERAL DEL PLENARIO

Fco. Luis Jiménez Abad



MODIFICACIÓN PUNTUAL TR PGOU 2007

