

PLAN GENERAL DE ORDENACIÓN URBANA DE ZARAGOZA

MODIFICACIÓN

PLANOS

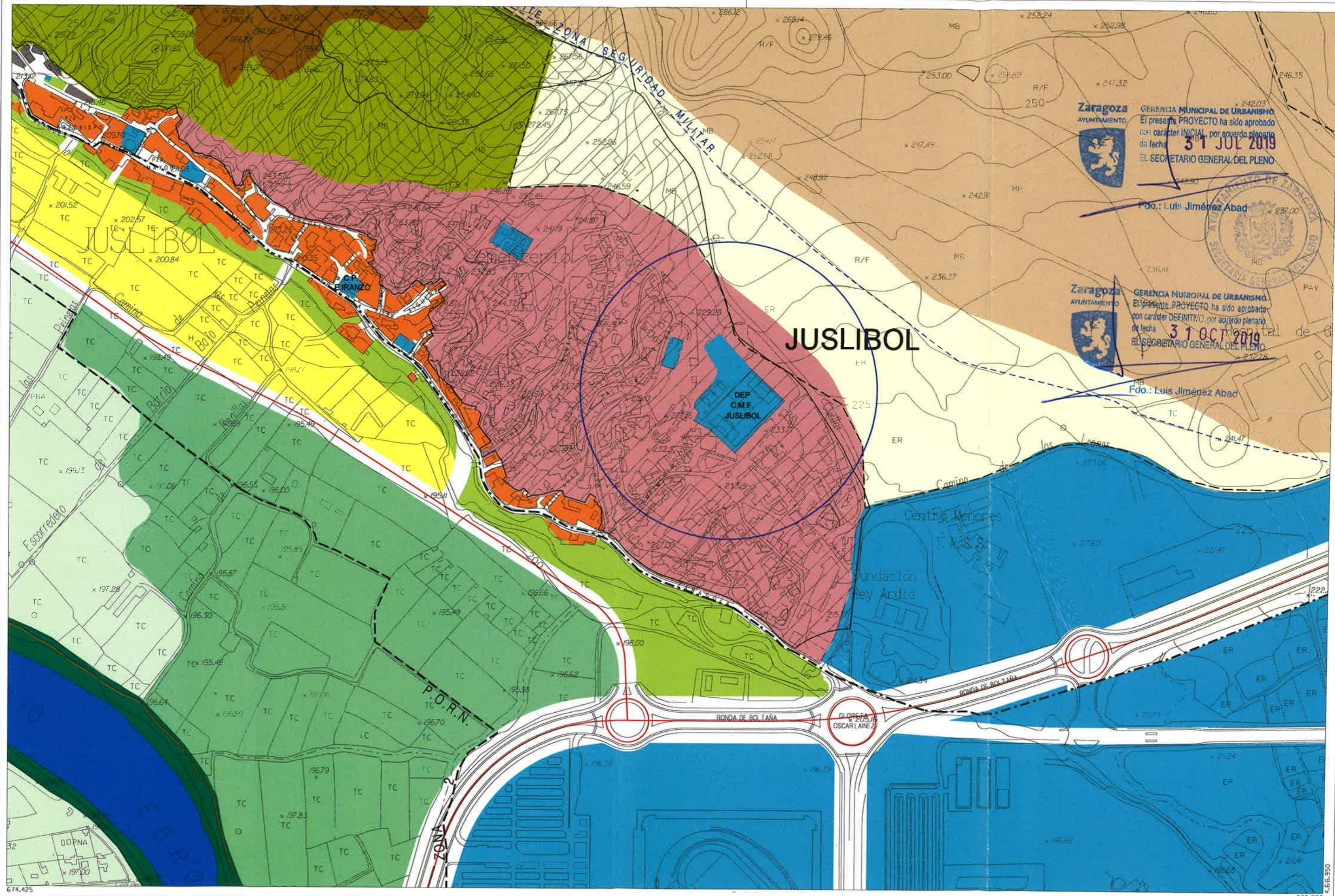
166

NUEVA ORDENACIÓN

MA 166.

ESTRUCTURA URBANÍSTICA

CALIFICACIÓN y REGULACIÓN DEL SUELO



Zaragoza AYUNTAMIENTO
 GERENCIA MUNICIPAL DE URBANISMO
 El presente PROYECTO ha sido aprobado con carácter INICIAL por acuerdo plenario de fecha **31 JUL 2019**
 EL SECRETARIO GENERAL DEL PLENO

Zaragoza AYUNTAMIENTO
 GERENCIA MUNICIPAL DE URBANISMO
 El presente PROYECTO ha sido aprobado con carácter DEFINITIVO por acuerdo plenario de fecha **31 OCT 2019**
 EL SECRETARIO GENERAL DEL PLENO

Fdo.: Luis Jiménez Abad

Fdo.: Luis Jiménez Abad

ABRIL 2019



- SUELO URBANO**
- A 1
 - A 2
 - A 3
 - A 4
 - B
 - C
 - D
 - E
 - A 6, H
 - Áreas F y G
 - Áreas K

- SUELO URBANIZABLE**
- Residencial
 - Usos Productivos
 - PLANEAMIENTO RECOGIDO
 - Residencial
 - Otros Usos

- SUELO NO URBANIZABLE**
- GENÉRICO
- Cuevas
 - Tratamiento Residuos
 - Núcleos Rurales Tradicionales
- ESPECIAL
- Sotos y Riberos
 - Otros Espacios
 - Cauces y Canales
 - Masas Arbóreas
 - Repoblación Forestal

- Vaguadas y Barrancos
- Suelo Estepario
- Huerta Honda
- Regadío Alto
- Secano Tradicional
- Vales

- Áreas de la Defensa
- Patrimonio Cultural
- Transición al Ebro
- Vías Pecuarias
- Vial
- Ferrocarril
- Límite Servidumbre Aeronáutica
- Zona verde
- Equipamiento
- Terminales de Transporte y Actividades Logísticas
- Caminos

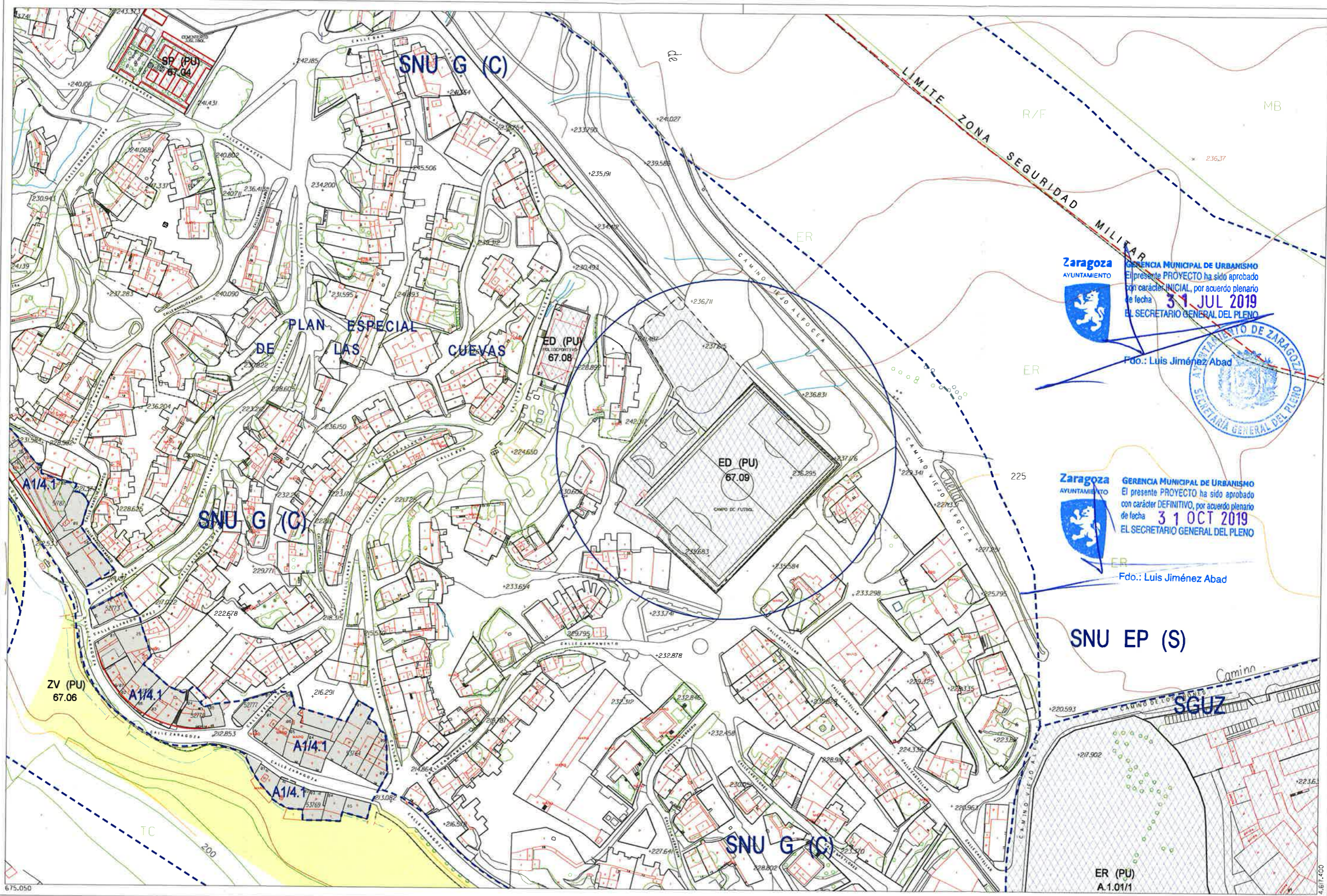
ESQUEMA DE SITUACIÓN

12	13	14
21	22	23
30	31	32

MODIFICACIÓN AISLADA 166
NUEVA ORDENACIÓN

ESCALA 1/5.000





Zaragoza
AYUNTAMIENTO

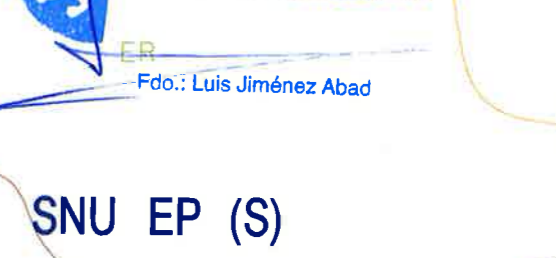
GERENCIA MUNICIPAL DE URBANISMO
El presente PROYECTO ha sido aprobado
por carácter INICIAL, por acuerdo plenario
de fecha **31 JUL 2019**
EL SECRETARIO GENERAL DEL PLENO



Fdo.: Luis Jiménez Abad

Zaragoza
AYUNTAMIENTO

GERENCIA MUNICIPAL DE URBANISMO
El presente PROYECTO ha sido aprobado
con carácter DEFINITIVO, por acuerdo plenario
de fecha **31 OCT 2019**
EL SECRETARIO GENERAL DEL PLENO



Fdo.: Luis Jiménez Abad

ABRIL 2019



SUELO URBANO CONSOLIDADO		NO CONSOLIDADO	
A1*	B*	E	
A2*	C 1	H 1	
A3*	C 2	H 2	
A4*	D 1	F, G, K	Área de Intervención
A6*	D 2	AC	Área de Convenio

(* Grado)

SUELO URBANIZABLE	
SUZ	No Delimitado
SUZ (D)	Delimitado

SISTEMAS GENERALES

SGU	Urbano
SGUZ	Urbanizable
SGNU	No Urbanizable

SUELO NO URBANIZABLE ESPECIAL	
SNU EN (**)	Ecosistema Natural
SNU EP (**)	Productivo Agrario
SNU EC	Patrimonio Cultural
SNU ET	Transición al Ebro
SNU ES (**)	Sectorial y Complementario

(** Categoría)

GENÉRICO	
SNU G (C)	Cuevas
SNU G (VT)	Vertido y Tratamiento de Residuos
SNU G (NRT)	Núcleos Rurales Tradicionales

- Planeamiento Recogido
- Límite de área
- Zona verde
- Equipamientos y Servicios
- Parcela edificable
- Nueva alineación
- Espacio libre privado

ESQUEMA DE SITUACIÓN

J 10	K 10
J 11	K 11

MODIFICACIÓN AISLADA 166
NUEVA ORDENACIÓN

ESCALA 1/2.000

