

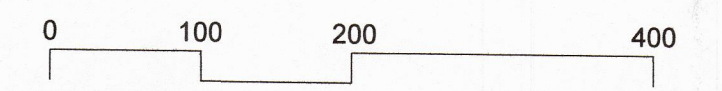
- |   |   |  |   |  |
|---|---|--|---|--|
| <p><b>SUELO URBANO</b></p> <ul style="list-style-type: none"> <li>A 1</li> <li>A 2</li> <li>A 3</li> <li>A 4</li> <li>B</li> <li>C</li> <li>D</li> <li>E</li> <li>A 6, H</li> <li>Áreas F y G</li> <li>Áreas K</li> </ul> | <p><b>SUELO URBANIZABLE</b></p> <ul style="list-style-type: none"> <li>Residencial</li> <li>Usos Productivos</li> </ul> <p><b>PLANEAMIENTO RECOGIDO</b></p> <ul style="list-style-type: none"> <li>Residencial</li> <li>Otros Usos</li> </ul> | <p><b>SUELO NO URBANIZABLE GENÉRICO</b></p> <ul style="list-style-type: none"> <li>Cuevas</li> <li>Tratamiento Residuos</li> <li>Núcleos Rurales Tradicionales</li> </ul> <p><b>ESPECIAL</b></p> <ul style="list-style-type: none"> <li>Sotos y Riberas</li> <li>Otros Espacios</li> <li>Cauces y Canales</li> <li>Masas Arbóreas</li> <li>Repoblación Forestal</li> </ul> | <ul style="list-style-type: none"> <li>Áreas de la Defensa</li> <li>Patrimonio Cultural</li> <li>Transición al Ebro</li> <li>Vías Pecuarias</li> <li>Vial</li> <li>Ferrocarril</li> <li>Límite Servidumbre Aeronáutica</li> </ul> | <ul style="list-style-type: none"> <li>Zona verde</li> <li>Equipamiento</li> <li>Terminales de Transporte y Actividades Logísticas</li> <li>Caminos</li> </ul> |
|---|---|--|---|--|

**ESQUEMA DE SITUACIÓN**

04		
09	10	11
18	19	20

ESCALA 1/5.000

Zaragoza AYUNTAMIENTO  
 GERENCIA MUNICIPAL DE URBANISMO  
 PRESENTA PROYECTO HA SIDO APROBADO  
 EL 23 NOV. 2016  
 EL SECRETARIO GENERAL DEL PLENO  
 Fdo.: Luis Jiménez Abad



**10**

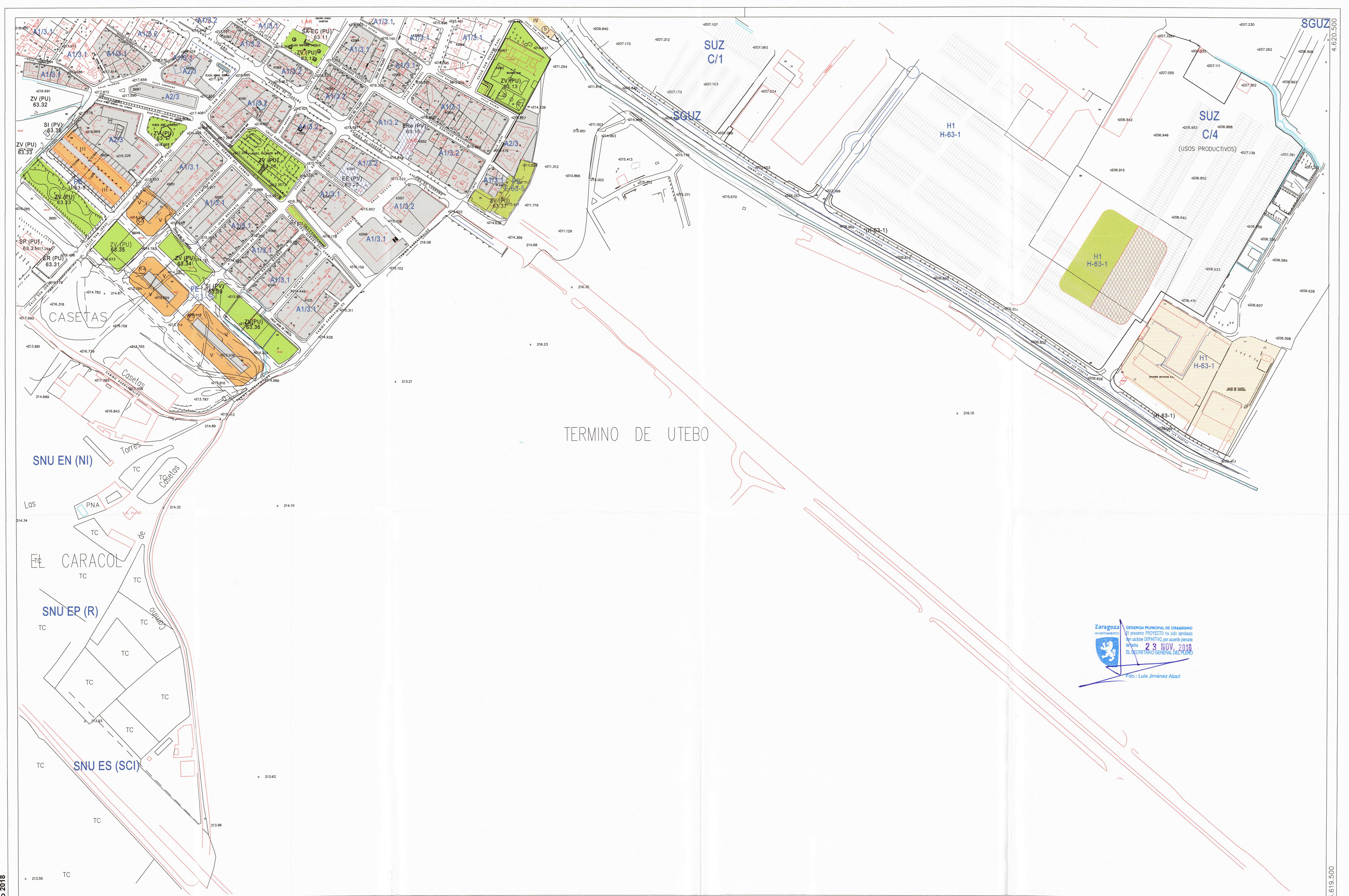
**MODIFICACIÓN AISLADA**

**MODIFICACIÓN AISLADA**

**PLAN GENERAL DE ORDENACIÓN URBANA DE ZARAGOZA**

**ESTRUCTURA URBANÍSTICA**





junio 2018



**SUELO URBANO**

CONSOLIDADO		NO CONSOLIDADO
A1/*	B*	E
A2/*	C 1	H 1
A3/*	C 2	H 2
A4/*	D 1	F, G, K Área de intervención
A6/*	D 2	AC Área de convenio
( * Grado)		

**SUELO URBANIZABLE**

SUZ	No Delimitado
SUZ (D)	Delimitado

**SISTEMAS GENERALES**

SGU	Urbano
SGUZ	Urbanizable
SGNU	No Urbanizable

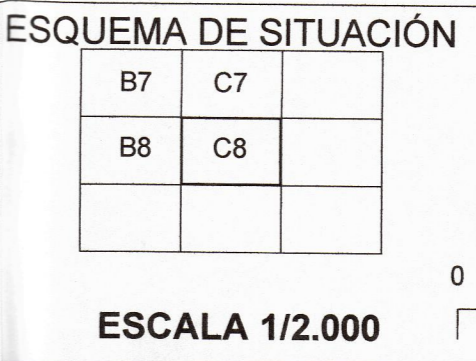
**SUELO NO URBANIZABLE ESPECIAL**

SNU EN (**)	Ecosistema Natural
SNU EP (**)	Productivo Agrario
SNU EC	Patrimonio Cultural
SNU ET	Transición al Ebro
SNU ES (**)	Sectorial y Complementaria
(** Categoría)	

**SUELO NO URBANIZABLE GENÉRICO**

SNU G (C)	Cuevas
SNU G (VT)	Vertido y Tratamiento de Residuos
SNU G (NRT)	Núcleos Rurales Tradicionales

Planeamiento Recogido	Parcela edificable
Límite de área	Nueva alineación
Zona verde	Espacio libre privado
Equipamientos y Servicios	



Zaragoza Ayuntamiento  
 GERENCIA MUNICIPAL DE URBANISMO  
 El presente PROYECTO ha sido aprobado por el Pleno de fecha 23 NOV. 2018  
 EL SECRETARIO GENERAL DEL PLENTO  
 Fdo.: Luis Jiménez Abad