



**Suelo Urbano**  
 SU Consolidado  
 SU (NC) No Consolidado  
**Suelo Urbanizable**  
 SUZ (D) Delimitado  
 SUZ No Delimitado

**Suelo No Urbanizable Especial (\*\* Categoría)**  
 SNU EN (\*\* Ecosistema Natural  
 SNU EP (\*\* Productivo Agrario  
 SNU EC Patrimonio Cultural  
 SNU ET Transición Tramo Urbano del Ebro  
 SNU ES (\*\* Sectorial y Complementaria

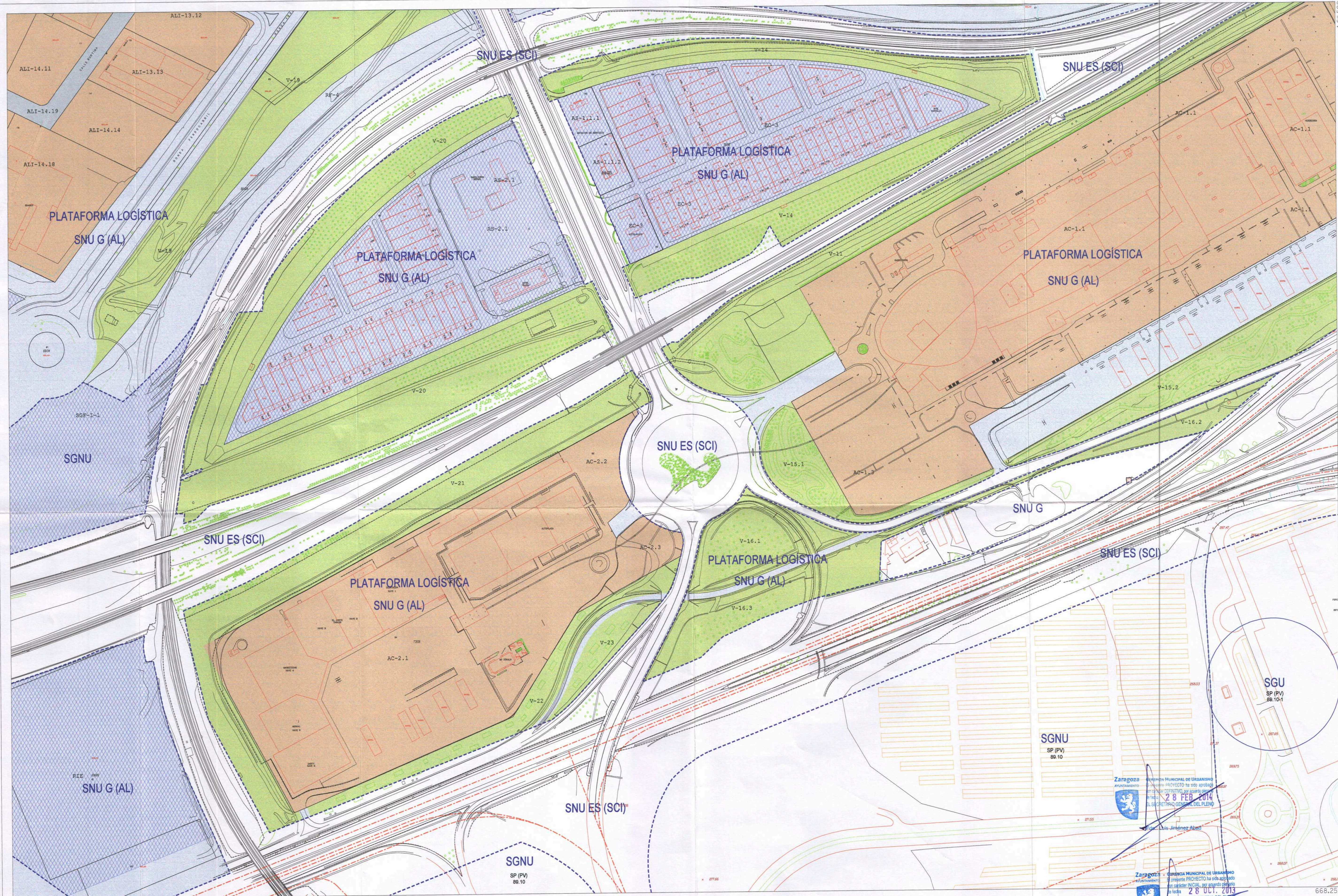
**Suelo No Urbanizable Genérico**  
 SNU G (C) Cuevas  
 SNU G (AL) Actividades Logísticas  
 SNU G (VT) Vertido, Tratamiento, Recuperación y Valoración de Residuos  
 SNU G (NRT) Núcleos Rurales Tradicionales

**Sistema General**  
 SGU Urbano  
 SGUZ Urbanizable  
 SGNU No Urbanizable

DIVISIÓN DE HOJAS

37	38	39
46	47	48
53	54	55

Zaragoza  
 28 FEB 2014  
 EL SECRETARIO GENERAL DEL PLENO  
 Fco. Luis Jiménez Abad



SUELO URBANO CONSOLIDADO		SUELO URBANO NO CONSOLIDADO	
A1*	B*	E	
A2*	C1	H1	
A3*	C2	H2	
A4*	D1	F, G, K	Área de Intervención
A6*	D2	AC	Área de Convenio

(\* Grado)

SUELO URBANIZABLE	
SUZ	No Delimitado
SUZ (D)	Delimitado

SISTEMAS GENERALES	
SGU	Urbano
SGUZ	Urbanizable
SGNU	No Urbanizable

SUELO NO URBANIZABLE ESPECIAL	
SNU EN (**)	Ecosistema Natural
SNU EP (**)	Productivo Agrario
SNU EC	Patrimonio Cultural
SNU ET	Transición al Ebro
SNU ES (**)	Sectorial y Complementaria

(\*\* Categoría)


GENÉRICO	
SNU G (C)	
SNU G (VT)	
SNU G (NRT)	

Cuevas  
Vertido y Tratamiento de Residuos  
Núcleos Rurales Tradicionales

- Planeamiento Recogido
- Limite de área
- Zona verde
- Equipamientos y Servicios
- Parcela edificable
- Nueva alineación
- Espacio libre privado

DIVISIÓN DE HOJAS		
D16	E16	F16
D17	E17	F17
D18	E18	F18

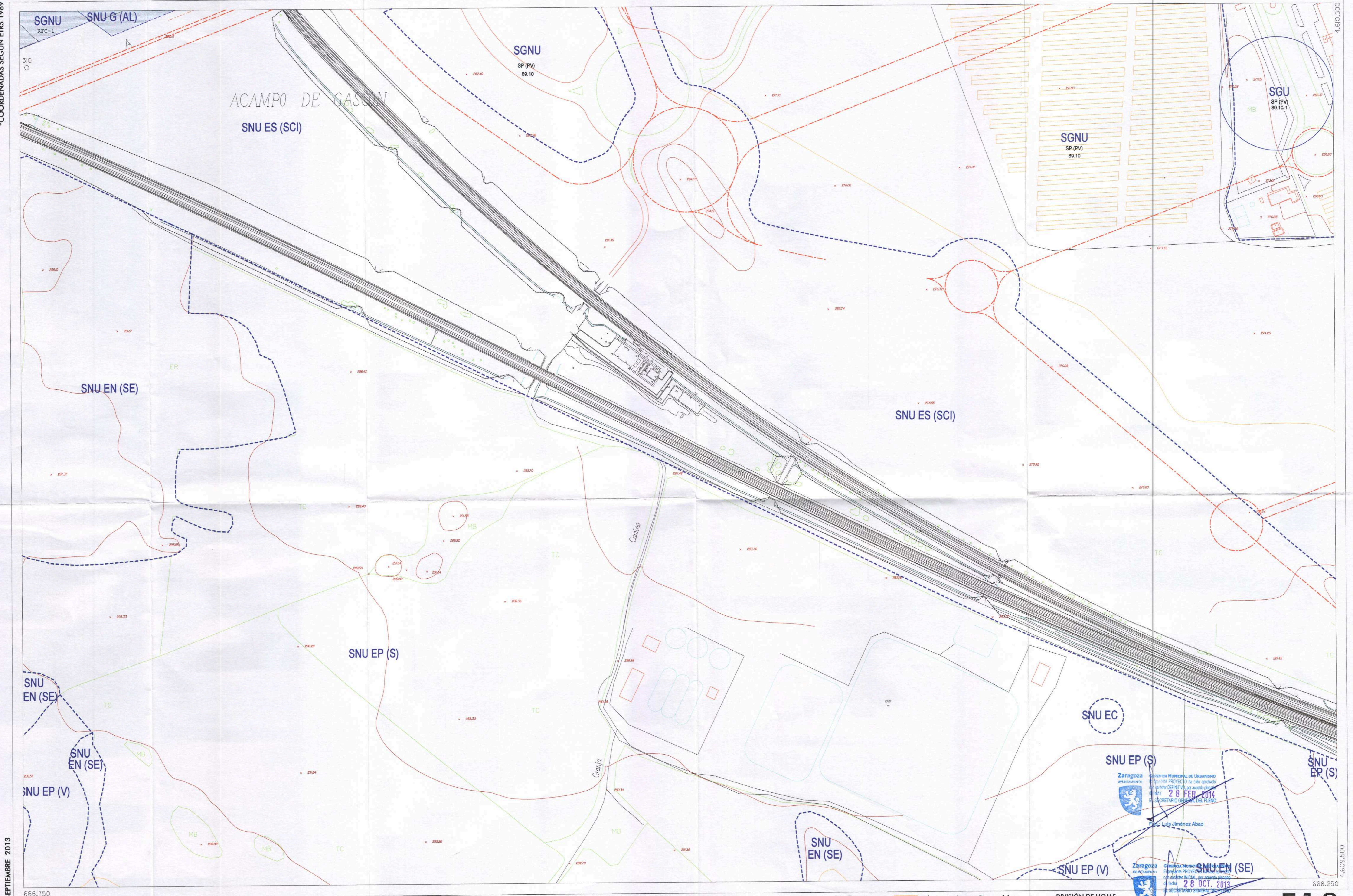
**E17 CALIFICACIÓN Y REGULACIÓN DEL SUELO**



ESCALA 1/2.000

Zaragoza AYUNTAMIENTO  
 28 FEB 2014  
 28 OCT. 2013  
 Irujo, Luis Jiménez Abad

\*COORDENADAS SEGÚN ETRS 1989



SEPTIEMBRE 2013



SUELO URBANO CONSOLIDADO		SUELO URBANO NO CONSOLIDADO	
A1*	B*	E	
A2*	C1	H1	
A3*	C2	H2	
A4*	D1	F, G, K	Área de Intervención
A8*	D2	AC	Área de Convenio

(\* Grado)

SUELO URBANIZABLE	
SUZ	No Delimitado
SUZ (D)	Delimitado

SISTEMAS GENERALES	
SGU	Urbano
SGUZ	Urbanizable
SGNU	No Urbanizable

SUELO NO URBANIZABLE ESPECIAL	
SNU EN (**)	Ecosistema Natural
SNU EP (**)	Productivo Agrario
SNU EC	Patrimonio Cultural
SNU ET	Transición al Ebro
SNU ES (**)	Sectorial y Complementaria

(\*\* Categoría)

GENÉRICO	
SNU G (C)	
SNU G (VT)	
SNU G (NRT)	

Cuevas  
Vertido y Tratamiento de Residuos  
Núcleos Rurales Tradicionales


Planeamiento Recogido
Límite de área
Zona verde
Equipamientos y Servicios
Parcela edificable
Nueva alineación
Espacio libre privado

DIVISIÓN DE HOJAS		
D17	E17	F17
D18	E18	F18

**E18**  
**CALIFICACIÓN Y REGULACIÓN DEL SUELO**

Zaragoza Ayuntamiento  
El presente PROYECTO ha sido aprobado en sesión plenaria por acuerdo de mayoría absoluta el día 28 FEB 2014.  
El SECRETARIO GENERAL DEL PLENO  
Fdo. Luis Jiménez Abad

Zaragoza Ayuntamiento  
El presente PROYECTO ha sido aprobado en sesión plenaria por acuerdo de mayoría absoluta el día 28 OCT 2013.  
El SECRETARIO GENERAL DEL PLENO  
Fdo. Luis Jiménez Abad



ESCALA 1/2.000



SUELO URBANO CONSOLIDADO		SUELO URBANO NO CONSOLIDADO	
A1*	B*	E	
A2*	C1	H1	
A3*	C2	H2	
A4*	D1	F, G, K	Área de Intervención
A6*	D2	AC	Área de Convenio

(\* Grado)

SUELO URBANIZABLE	
SUZ	No Delimitado
SUZ (D)	Delimitado

SISTEMAS GENERALES	
SGU	Urbano
SGUZ	Urbanizable
SGNU	No Urbanizable

SUELO NO URBANIZABLE ESPECIAL	
SNU EN (**)	Ecosistema Natural
SNU EP (**)	Productivo Agrario
SNU EC	Patrimonio Cultural
SNU ET	Transición al Ebro
SNU ES (**)	Sectorial y Complementaria

(\*\* Categoría)

GENÉRICO	
SNU G (C)	Cuevas
SNU G (VT)	Vertido y Tratamiento de Residuos
SNU G (NRT)	Núcleos Rurales Tradicionales

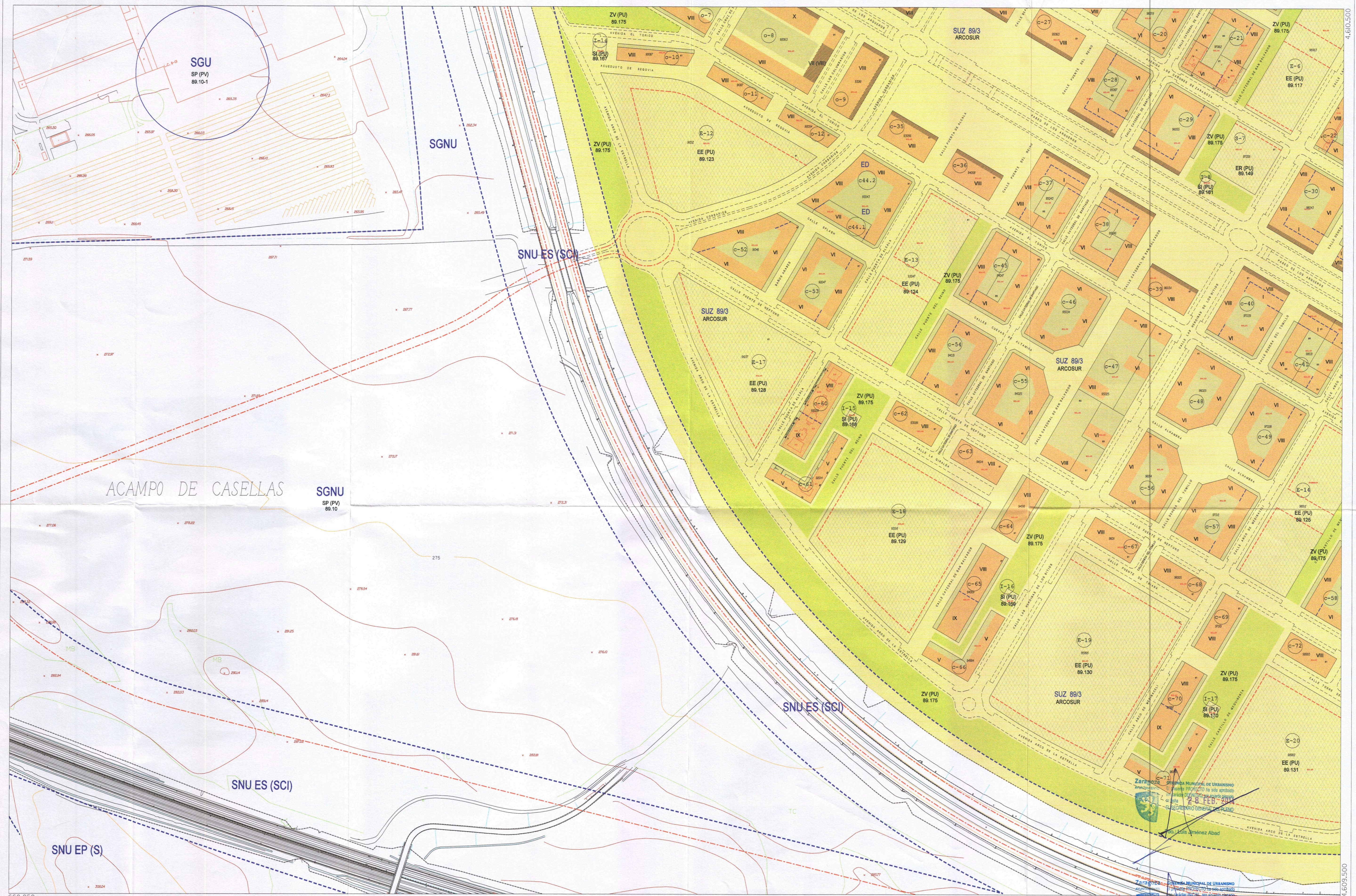
Planeamiento Recogido
Límite de área
Zona verde
Equipamientos y Servicios
Parcela edificable
Nueva alineación
Espacio libre privado

DIVISIÓN DE HOJAS		
E16	F16	G16
E17	F17	G17
	F18	G18

**F17 CALIFICACIÓN Y REGULACIÓN DEL SUELO**

0 50 100 150 m ESCALA 1/2.000

Foto: Luis Jiménez Abad



**SUELO URBANO CONSOLIDADO**

A1*	B*	E
A2*	C1	H1
A3*	C2	H2
A4*	D1	F, G, K
A6*	D2	AC

(\* Grado)

**NO CONSOLIDADO**

E	H1	H2
F, G, K	AC	Área de Intervención
		Área de Convenio

**SUELO URBANIZABLE**

SUZ	No Delimitado
SUZ (D)	Delimitado

**SISTEMAS GENERALES**

SGU	Urbano
SGUZ	Urbanizable
SGNU	No Urbanizable

**SUELO NO URBANIZABLE ESPECIAL**

SNU EN (**)	Ecosistema Natural
SNU EP (**)	Productivo Agrario
SNU EC	Patrimonio Cultural
SNU ET	Transición al Ebro
SNU ES (**)	Sectorial y Complementaria

(\*\* Categoría)

**GENÉRICO**

SNU G (C)	
SNU G (VT)	
SNU G (NRT)	

- Cuevas
- Vertido y Tratamiento de Residuos
- Núcleos Rurales Tradicionales
- Planeamiento Recogido
- Límite de área
- Zona verde
- Equipamientos y Servicios
- Parcela edificable
- Nueva alineación
- Espacio libre privado

DIVISIÓN DE HOJAS

E17	F17	G17
E18	F18	G18

Zaragoza, 28 FEB 2013

Foto: Luis Jiménez Abad

# F18 CALIFICACIÓN Y REGULACIÓN DEL SUELO