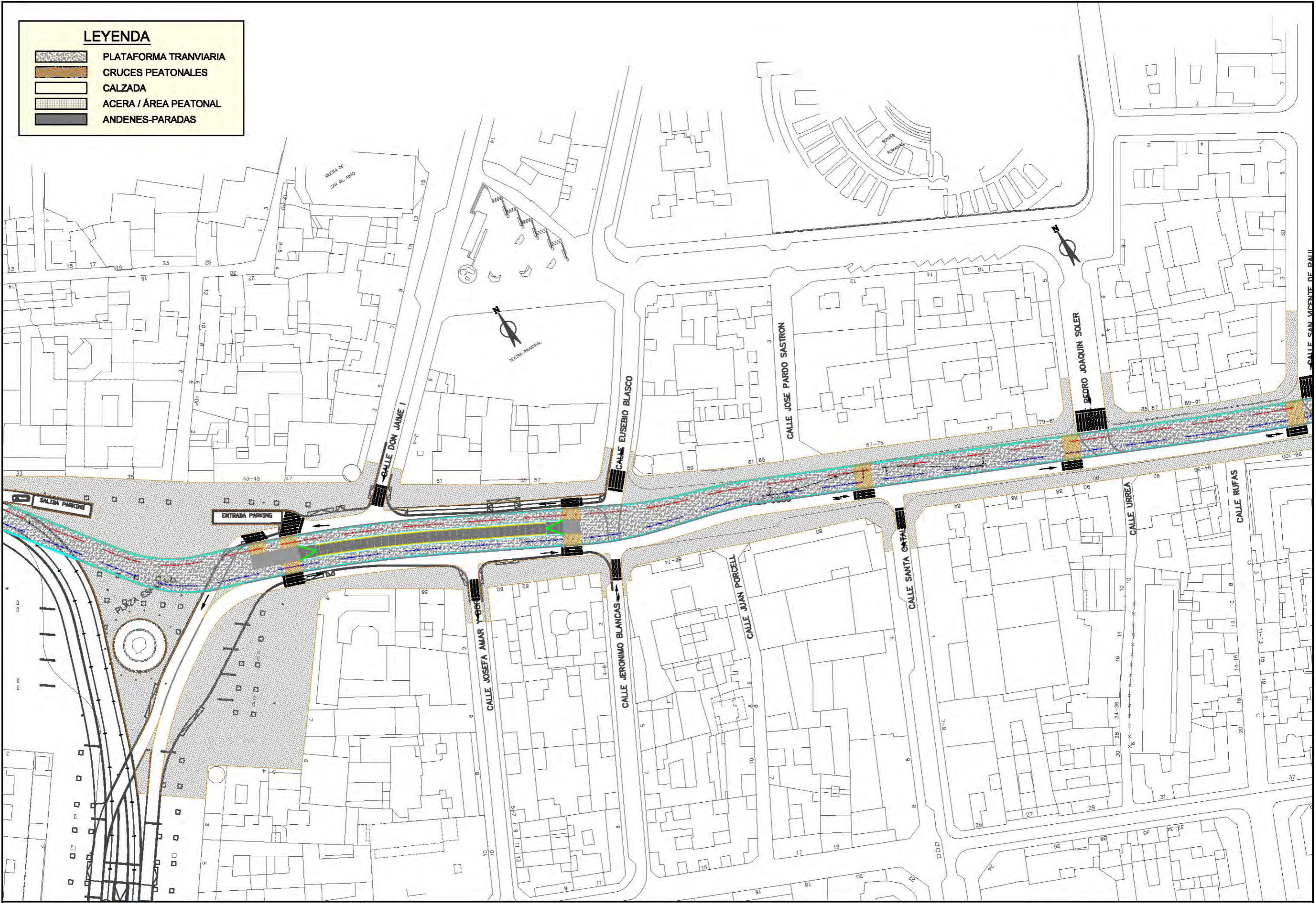



LEYENDA

-  PLATAFORMA TRANVIARIA
-  CRUCES PEATONALES
-  CALZADA
-  ACERA / ÁREA PEATONAL
-  ANDENES-PARADAS



Título: **INFORME DE VIABILIDAD DEL RAMAL LAS FUENTES DEL TRANVIA DE ZARAGOZA**

Escala: 1/1000
Original UNE A3 Gráfica








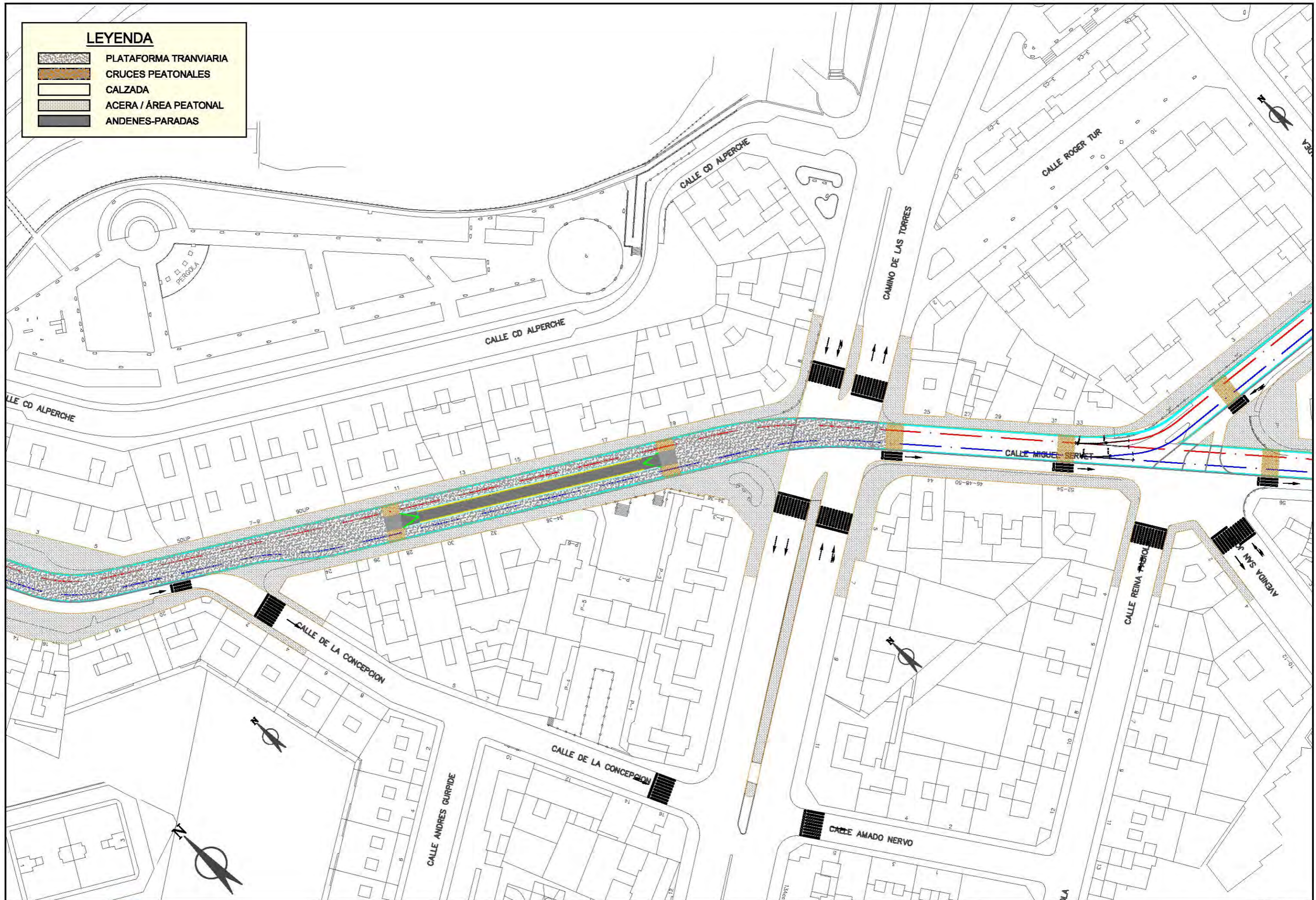
Fecha: **MARZO 2013**

Título de Plano: **INTEGRACIÓN URBANA**






Nº de Plano: **4**
Hoja 01 de 11

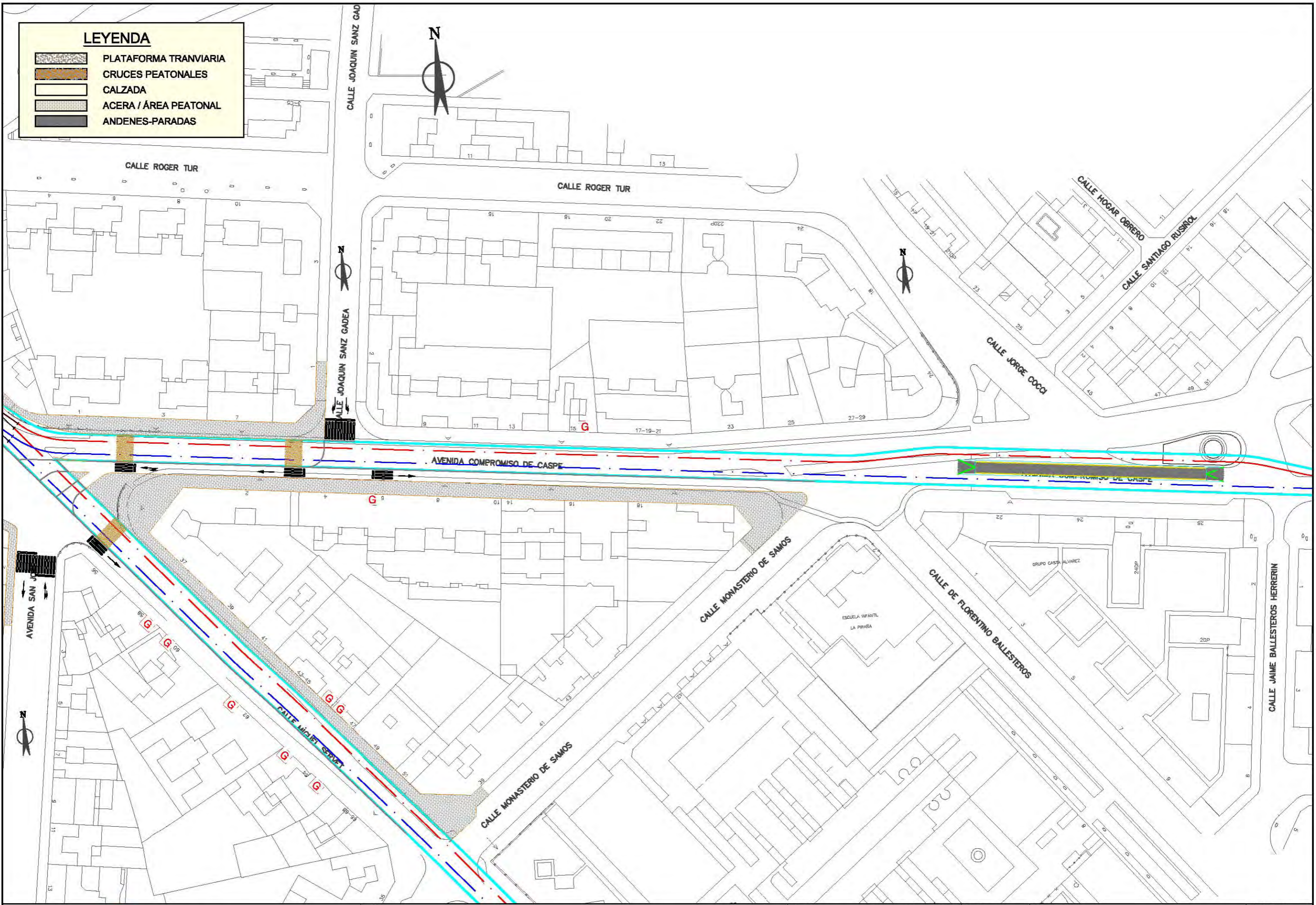
LEYENDA

-  PLATAFORMA TRANVIARIA
-  CRUCES PEATONALES
-  CALZADA
-  ACERA / ÁREA PEATONAL
-  ANDENES-PARADAS



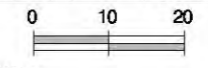
LEYENDA

-  PLATAFORMA TRANVIARIA
-  CRUCES PEATONALES
-  CALZADA
-  ACERA / ÁREA PEATONAL
-  ANDENES-PARADAS



Título: **INFORME DE VIABILIDAD DEL RAMAL LAS FUENTES DEL TRANVIA DE ZARAGOZA**

Escala: 1/1000
Original UNE A3 Gráfica



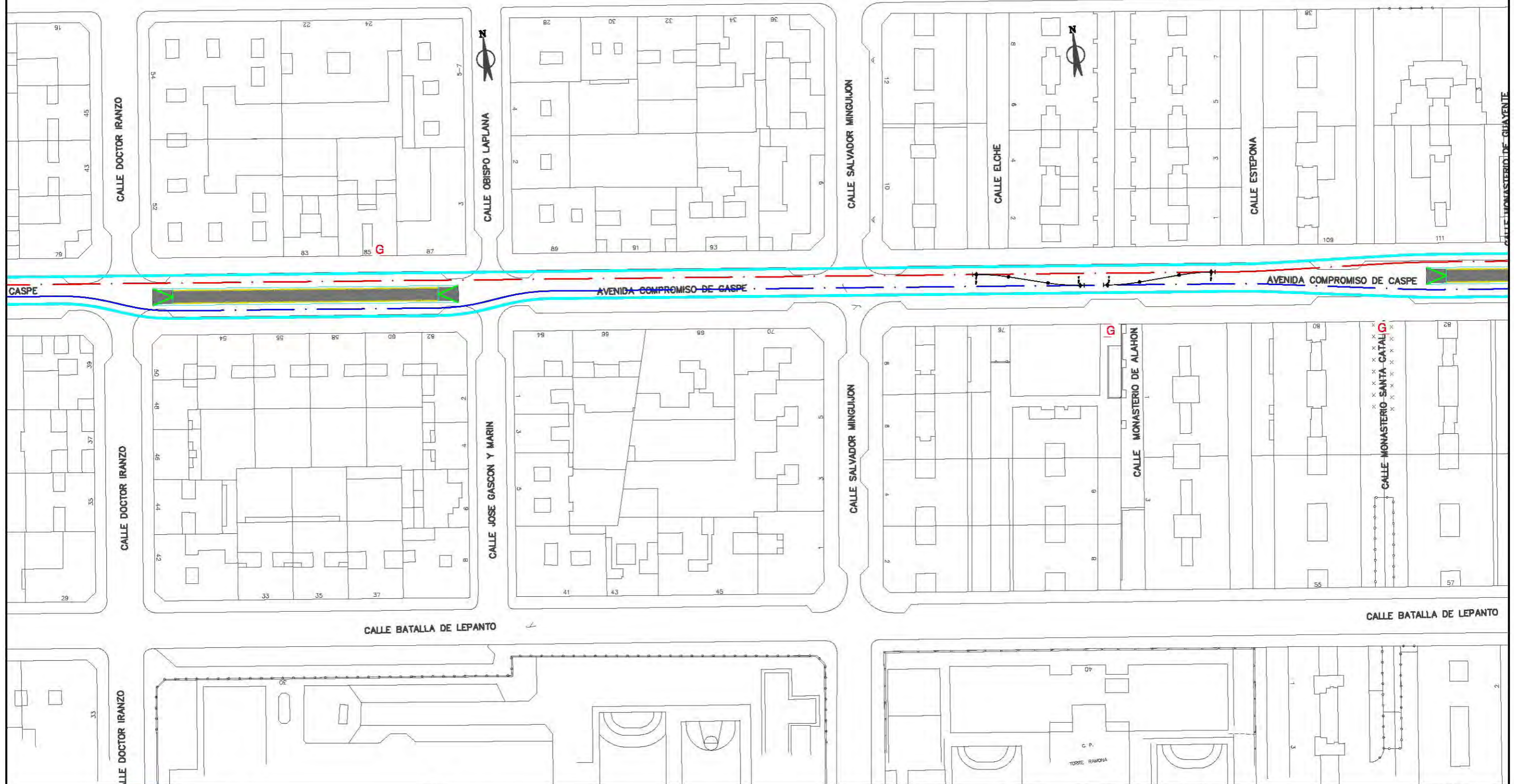
Fecha: **MARZO 2013**

Título de Plano: **INTEGRACIÓN URBANA**

Nº de Plano: **4**
Hoja 04 de 11

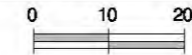
LEYENDA

-  PLATAFORMA TRANVIARIA
-  CRUCES PEATONALES
-  CALZADA
-  ACERA / ÁREA PEATONAL
-  ANDENES-PARADAS



Título:
INFORME DE VIABILIDAD DEL RAMAL LAS FUENTES DEL TRANVIA DE ZARAGOZA

Escala:
 1/1000
 Original UNE A3 Gráfica





Fecha:
MARZO 2013

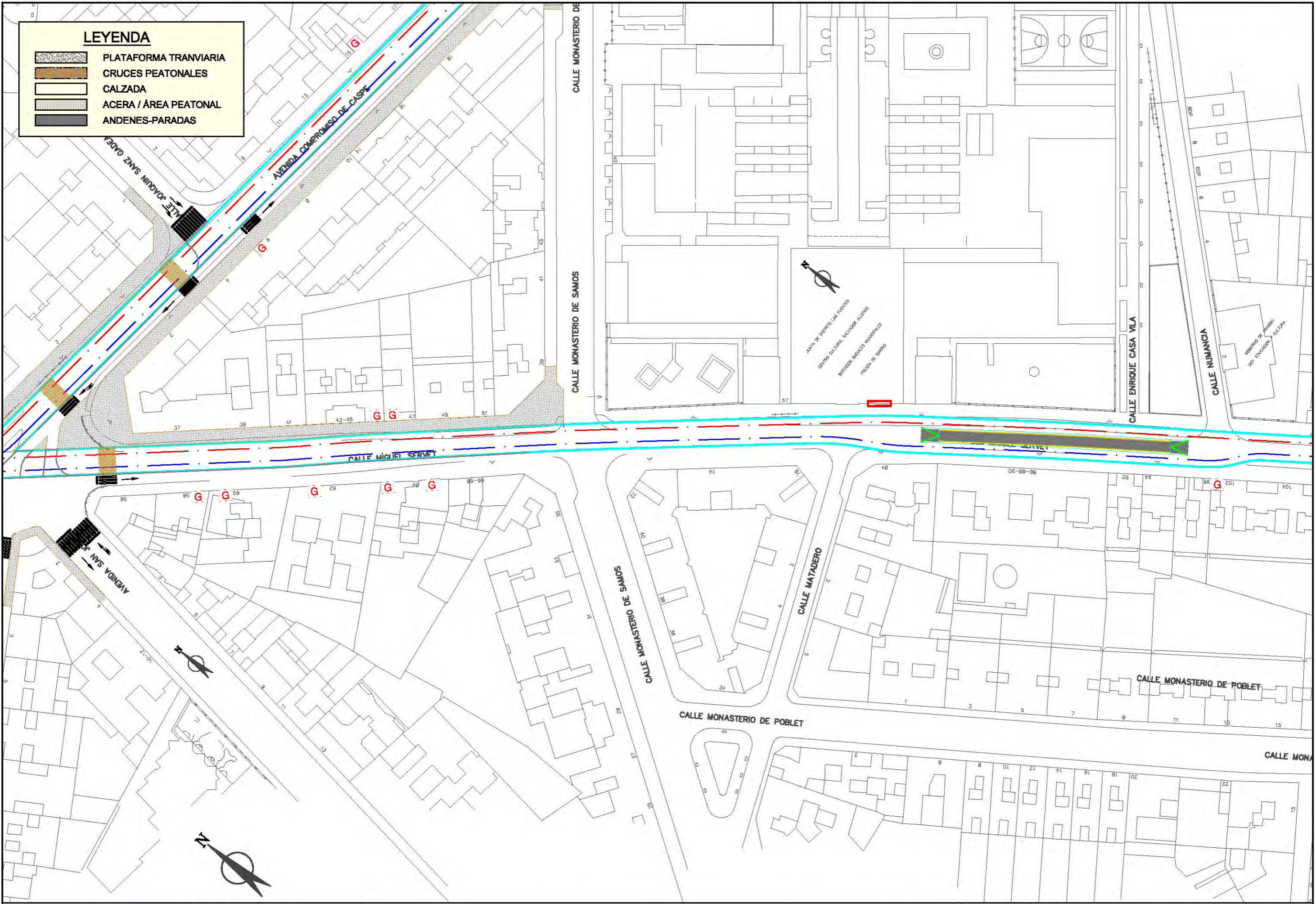
Título de Plano:
INTEGRACIÓN URBANA

Nº de Plano:
4
 Hoja 06 de 11

LEYENDA

-  PLATAFORMA TRANVIARIA
-  CRUCES PEATONALES
-  CALZADA
-  ACERA / ÁREA PEATONAL
-  ANDENES-PARADAS





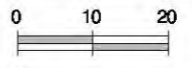
LEYENDA

- PLATAFORMA TRANVIARIA
- CRUCES PEATONALES
- CALZADA
- ACERA / ÁREA PEATONAL
- ANDENES-PARADAS



Título: **INFORME DE VIABILIDAD DEL RAMAL LAS FUENTES DEL TRANVIA DE ZARAGOZA**

Escala: 1/1000
Original UNE A3 Gráfica








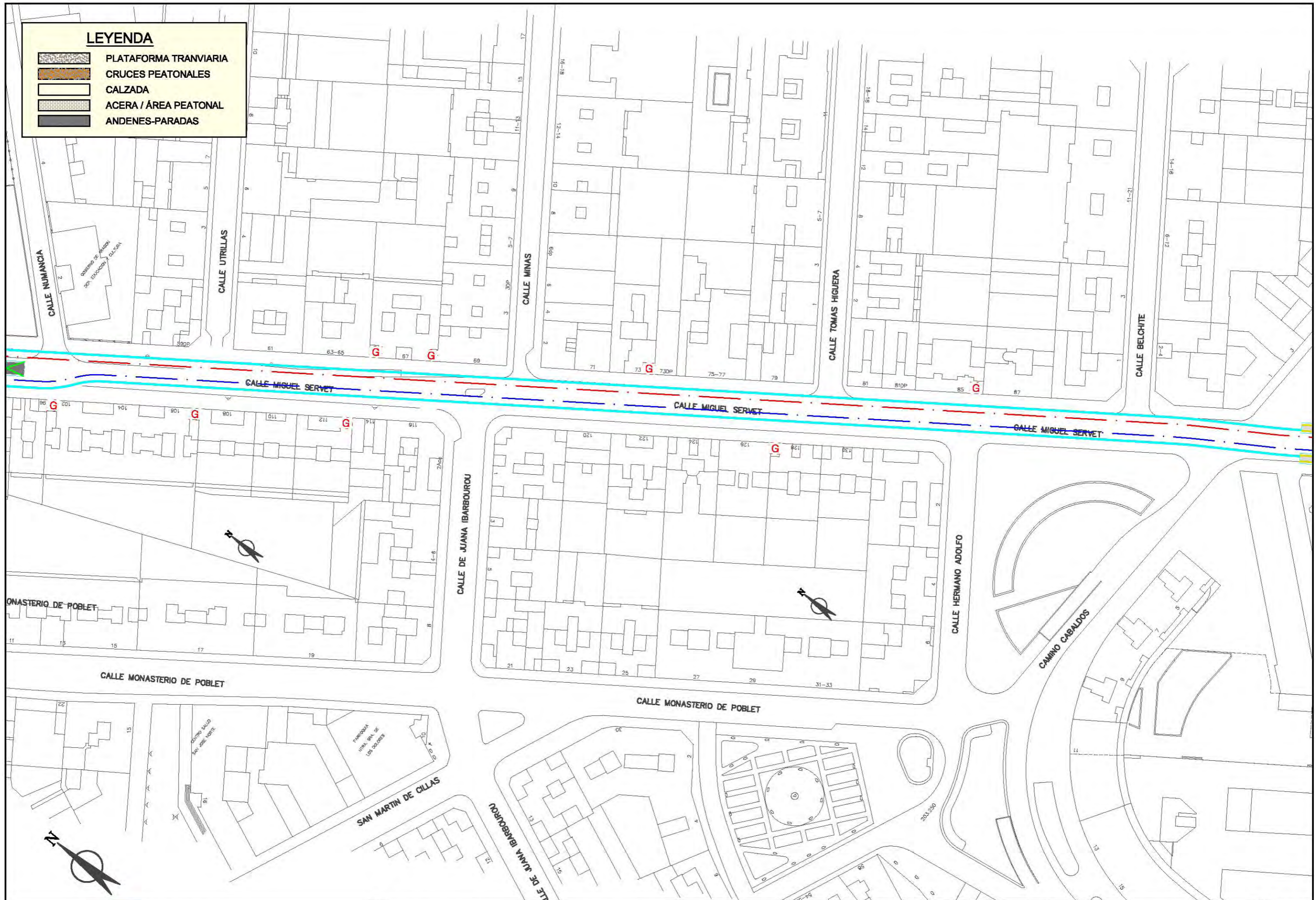
Fecha: **MARZO 2013**

Título de Plano: **INTEGRACIÓN URBANA**






Nº de Plano: **4**
Hoja 08 de 11

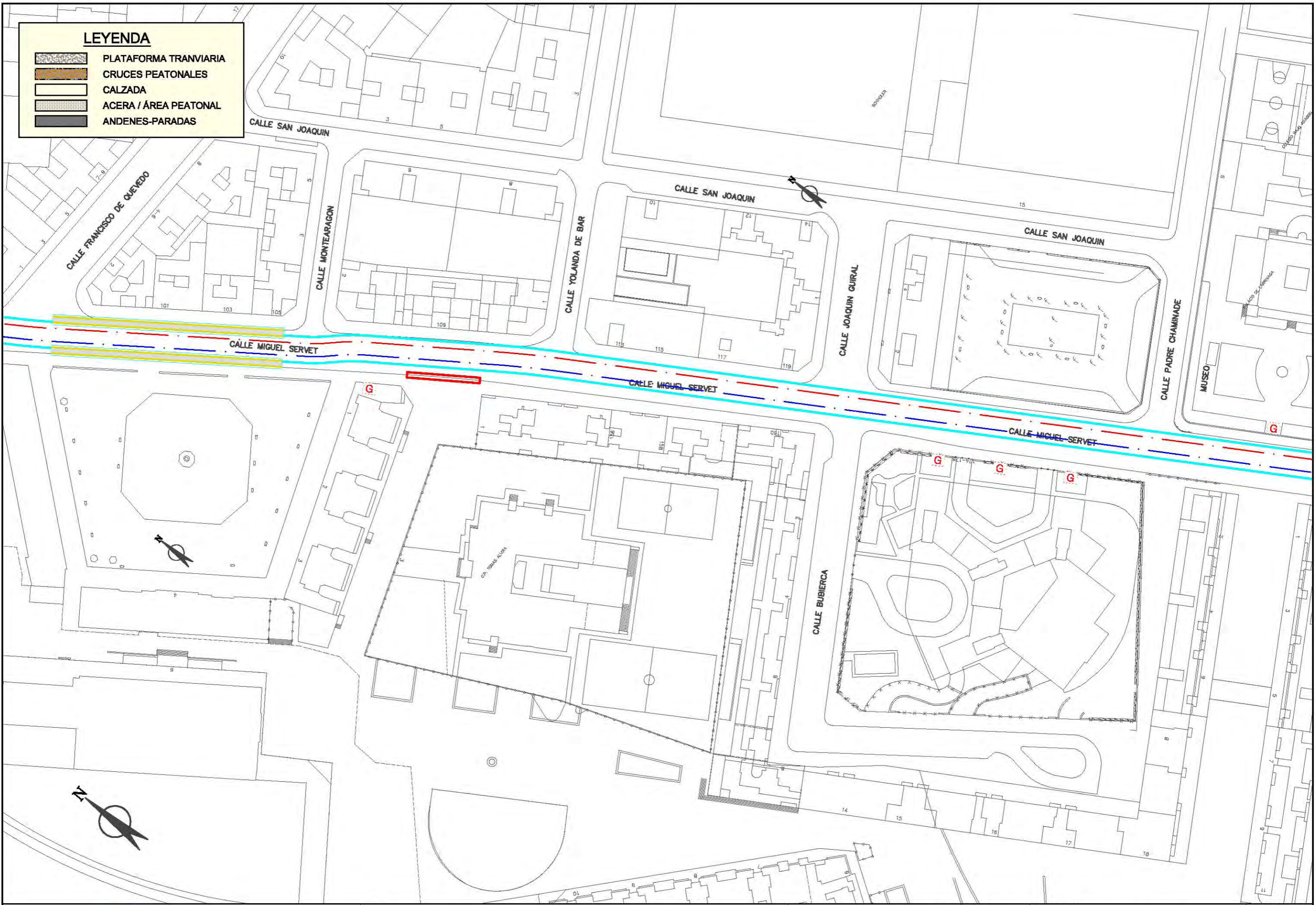
LEYENDA

-  PLATAFORMA TRANVIARIA
-  CRUCES PEATONALES
-  CALZADA
-  ACERA / ÁREA PEATONAL
-  ANDENES-PARADAS








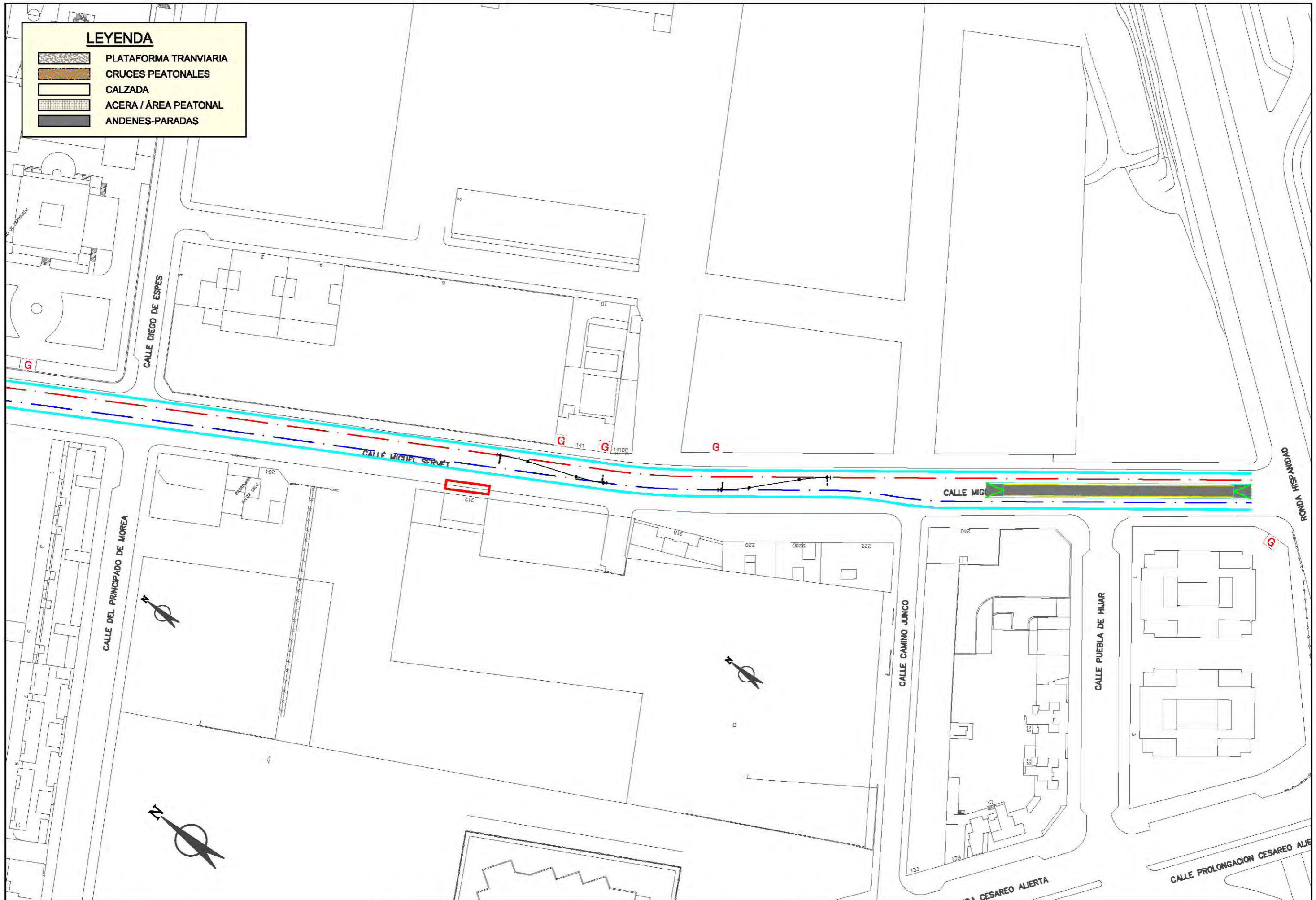
LEYENDA

-  PLATAFORMA TRANVIARIA
-  CRUCES PEATONALES
-  CALZADA
-  ACERA / ÁREA PEATONAL
-  ANDENES-PARADAS




LEYENDA

-  PLATAFORMA TRANVIARIA
-  CRUCES PEATONALES
-  CALZADA
-  ACERA / ÁREA PEATONAL
-  ANDENES-PARADAS



Título: **INFORME DE VIABILIDAD DEL RAMAL LAS FUENTES DEL TRANVIA DE ZARAGOZA**

Escala: 1/1000
Original UNE A3 Gráfica



Fecha: **MARZO 2013**

Título de Plano: **INTEGRACIÓN URBANA**

Nº de Plano: **4**
Hoja 11 de 11