

El camino más natural

Camino de Santiago en Aragón

Selección de recursos de información



Coincidiendo con la muestra de fotografías que la Asociación de Amigos del Camino de Santiago en Zaragoza expone estos días en el CDAMAZ, realizamos esta guía de lectura sobre el **Camino de Santiago en Aragón**. Principalmente sobre el Camino Francés a su paso por Aragón. ¿Por qué el Camino Francés? Porque hay tantos caminos como peregrinos y con esta guía ponemos en valor el importante

fondo documental de guías senderistas con que cuenta el CDAMAZ.

Puedes descargar esta guía en: <http://www.zaragoza.es/contenidos/medioambiente/cda/guiacaminodesantiago.pdf>
Todas las guías del CDAMA pueden descargarse desde la sección [Publicaciones propias](#) de su web.

Contenido de la guía:

-
- La vivencia de viajar. Viajeros en Aragón
 - Conocer el Camino más natural en Aragón
 - Monografías
 - Artículos
 - El Camino Francés a su paso por Aragón. Guías de lugares y espacios naturales por donde discurre el camino
 - El Camino en Aragón. Enlaces de interés
 - Entidades y Asociaciones de Aragón relacionadas con el Camino de Santiago
 - Recuperación y promoción del Camino de Santiago en Aragón
 - Artículos
 - Enlaces

La vivencia de viajar. Viajeros en Aragón

Ávila Granados. [España en sus caminos : el Camino de Santiago, la Vía de la Plata, la ruta del Castellano, la ruta del Quijote, el Camino del Cid, Al-Andalus, la Vía Augusta, la España insular](#). Barcelona: Lunwerg, D.L. 2008. 235 p.


78.3 AVI esp

Armijo de Castro, Francisco. [Viajes de agua : Las aguas en el Pirineo aragonés a través de sus viajeros](#). Jaca: Pirineum, D.L. 2007. 197 p.

96 ARM via

Tejedor Sanz, Ramón. [Crónicas de un viajero aragonés a pie](#). Zaragoza: Prames, 2003.

78.3 TEJ cro



Saint-Lèbe, Nanou. [Viajeras por los pirineos : siglos XVIII-XIX](#). Bilbao: Sua, [2002]. 184 p.

96 NAN via

Ortas Durand, Esther. [Viajeros ante el paisaje aragonés \(1759-1850\)](#). Zaragoza : Institución Fernando el Católico, 1999. 399 p.

96 ORT via

Toro, Suso de; Lobato, Xurxo. [La flecha amarilla : el camino hacia Santiago](#). Madrid : El País, 1998. 209 p.

78.3 TOR fle

Conocer el Camino más natural en Aragón

Monografías

Menéndez Granados, Juan. [Camino de Santiago en BTT : incluye variante aragonesa + etapa Santiago-Finisterre](#). Madrid : Desnivel, 2016. 264 p.

(Tramo aragonés: págs. 34-48)

78.3 MEN cam



Pombo, Antón. [El Camino de Santiago en tu mochila : Camino Francés : Guía del peregrino práctico](#). Madrid: Anaya Touring, 2012. 351 p.

(Tramo aragonés: págs. 64-82)

78.3 POM cam

Pombo, Antón. [Guía del Camino de Santiago : Camino Francés](#). Madrid : Anaya Touring, 2012. 384 p.

(Tramo aragonés: págs. 84-115)

78.3 POM gui

Bona Trigo, Luis M. [Caminos a Santiago por Zaragoza: vías secundarias por Aragón](#). [Zaragoza] : Diputación de Zaragoza, D.L. 2010. 232 p.


[Ejemplar disponible en la BUZ](#)

Guía del Camino Jacobeo castellano-aragonés.[Zaragoza]: Asociación Soriana de Amigos del Camino de Santiago, D.L. 2010. 190 p.

[Ejemplar disponible en la red de bibliotecas públicas municipales de Zaragoza](#)

Llimargas i Casas, Marc. **La ruta Xacobeia : el Camino en Aragón.** Barcelona : Lunwerg, D.L. 2010. 239 p.

[Ejemplar disponible en la Biblioteca de Aragón](#)



Ona González, José Luis. **Guía del camino Jacobeo en Aragón.** [Zaragoza] : Gobierno de Aragón, Departamento de Educación, Cultura y Deporte, 2010. 139 p.

[Ejemplar disponible en la BUZ](#)

Aínsa Montes, Ana. **Camino de Santiago en Aragón: Guía del peregrino.** Zaragoza: Gobierno de Aragón, Departamento de Industria, Comercio y Turismo, 2009. 97 p.

[Texto completo](#)

Garrido Palacio, José. **El Camino de Santiago por el Valle Medio del Ebro : Montserrat, Lérida, Zaragoza, Tudela, Logroño.** [Zaragoza]: Geodesma ; Gallur (Zaragoza) : Asociación de Cultura Popular Alborada, [2009]. 189 p.

[Ejemplar disponible en la red de bibliotecas públicas municipales de Zaragoza](#)

Serrano Nicolas, Antonio. **Ruta aragonesa de Santiago : el peregrino y su sombra.** Alcalá la Real (Jaen) : Alcalá, 2007. 239 p.

[Ejemplar disponible en la Biblioteca de Aragón](#)

Garrido, Palacios. **El Camino de Santiago por la Ribera Alta del Ebro en Aragón.** Zaragoza: Geodesma, 2006. 158 p.



Mencos Arraiza, Carlos. **Guía práctica del Camino Jacobeo del Ebro y del Camino de Santiago Catalán.** Pamplona : Jacobeo.net, D.L. 2006. 171 p.

(Tramo aragonés: págs. 52-71, 100-141)


78.3 MEN gui

Los caminos de Santiago en Aragón : ruta del Camino Jacobeo del Ebro a su paso por la provincia de Zaragoza. [Zaragoza]: [Diputación de Zaragoza, Patronato de Turismo], D.L. 2003. 145 p.

[Ejemplar disponible en la BUZ](#)

Barreiro Bordonaba, Luis. **El Camino de Santiago en Aragón.** [Zaragoza] : Caja de Ahorros de la Inmaculada, 2003. 143 p.

78.3 CAM



Legarra, Javier. ***El Camino de Santiago : cuaderno de campo : 21 excursiones a pie por los mejores tramos.*** Madrid : Anaya Touring Club, 2000. 47 p.
 (Tramo aragonés: págs. 4-5)
78.3 CAM 2

Serra, Rafael ... [et al.] ***El camino de Santiago en coche y excursiones a pie por los mejores tramos.*** Madrid : Anaya Touring Club, 2000. 318 p.
 (Tramo aragonés: págs. 28-42, 182-188)
78.3 CAM 1

El Camino de Santiago en Aragón : las dos primeras etapas en España. León: Everest, D.L. 1999. 24 p.

[Ejemplar disponible en la BUZ](#)



Barreiro Bordonaba, Luis; Teresa Abardía García. ***Un día en ... el Camino de Santiago de Aragón.*** Zaragoza: Gobierno de Aragón. Departamento de Educación y Cultura, 1999. 119 p.
78.3 BAR cam

Meléndez García, Eusebio. ***Por Aragón y Navarra hacia Santiago de Compostela.*** Newbook, 1999. 224 p.

Ubieto Arteta, Antonio. ***Los caminos de Santiago en Aragón.*** [Zaragoza] : Departamento de Cultura y Educación, D.L. 1993. 221 p.

[Ejemplar disponible en la BUZ](#)

Passino, Jean. ***Guía del Camino de Santiago en Aragón.*** Zaragoza: Diputación General de Aragón, Departamento de Cultura y Educación, D.L. 1991. 23 p.

[Ejemplar disponible en la BUZ](#)

Artículos

Cabello, Santiago; Menjón, Marisancho. **Localidades zaragozanas en el entorno del Camino de Santiago: Mianos, Artieda, Ruesta, Undués de Lerda, Sigües y Salvatierra de Esca.** *La Magia de Viajar por Aragón*, nº 96, julio - agosto 2016. págs. 81 – 93.

[Disponible en CDAMAZ](#)

Arteaga, Lucía; Ramis, Sergi. **El camino de Santiago: algo más que una ruta.** *El Mundo de los Pirineos*, nº 73, enero - febrero 2010. págs. 30-57

[Disponible en CDAMAZ](#)



Delgado, Teresa. **El Camino de Santiago en Aragón.** *La Magia de Viajar por Aragón*, nº 58, junio – julio 2010. págs. 27 – 37.

[Disponible en CDAMAZ](#)

Montesinos Lamelas, María José. **Camino Jacobeo del Ebro: Seguir los pasos del apóstol Santiago.** *La Magia de Viajar por Aragón*, nº 59, agosto – septiembre 2010. págs. 80 – 90

[Disponible en CDAMAZ](#)

Ferrer Gimeno, Teresa. **La ruta del Serrablo en el camino de Santiago**. Serrablo, nº 151, 2009, págs. 13 – 17.

[Texto completo](#)

Núñez, Alfredo. **El valle del río Aragón el origen de un Reino, el paso de un Camino**. Peregrino: revista del Camino de Santiago, nº. 123-124, 2009, págs. 21-29

[Texto completo](#)



El Camino de Santiago: de Somport a Sangüesa. Caminar: viajes, senderismo y naturaleza. nº 38, mayo 2007. págs. 12 – 25

[Disponible en CDAMAZ](#)

Ibor García, Luis. **El Camino de Santiago a la vera del río Aragón**. Peregrino: revista del Camino de Santiago, nº. 86, 2003, págs. 27-29

[Texto completo](#)

Los Caminos de Santiago: El gran viaje cruzando la cordillera. El Mundo de los Pirineos, nº 33, mayo-junio 2003. págs. 30-57

[Disponible en CDAMAZ](#)

Cristóbal Brescós, Gonzalo. **Los caminos de Santiago en Aragón**. Carreteras: Revista técnica de la Asociación Española de la Carretera, nº. 108, 2000, págs. 128-129.

Camino aragonés por la margen del río Aragón tramo Jaca-Leyre.

Peregrino: revista del Camino de Santiago, nº. 65-66, 1999, págs.38-41

[Texto completo](#)

Ferrer Figueras, Juan María. **Una ruta subsidiaria del Camino de Santiago en el bajo valle del Ebro: Tortosa – Caspe**. Cuadernos de estudios caspolinos, nº 8, 1983, págs. 87-92.

El Camino Francés a su paso por Aragón. Guías de lugares y espacios naturales por donde discurre el camino

Gavasa, Juan. [Jaca, Valle de Canfranc](#). Bilbao : Sua, 2012. 167 p.

78.3 GAV jac

Ganuzas, Rufo; Sanz de Acedo, Alicia. [Los valles de Ansó, Hecho, Aragüés y Aísa : 32 itinerarios para conocer los rincones más apasionantes del Parque Natural de los Valles Occidentales](#).

Madrid : El Senderista, 2009. 219 p.

78.3 GAN val

Visús Pardo, Encarnación. [La villa de Berdún, entre la naturaleza y el arte : un hermoso contrapunto](#). Huesca : Instituto de Estudios Altoraragoneses, 2009. 232 p.

75.2 VIS vil



[La Senda de Camille](#). Granollers : Editorial Alpina ; Barcelona : Geoestel, D.L. 2008. 36 p. + 1 mapa
78.3 SEN



[La Jacetania](#). Zaragoza: Prames : Gobierno de Aragón : Sodemasa, D.L. 2007. 215 p. + 1 mapa pleg.
78.3 JAC

Calvo Eito, Constancio ; Calvo Pérez, Andrés. [Paseos y excursiones por la Val d'Anso-Fago Ansó, Fago : Historias, costumbres y tradiciones de sus pueblos](#). Zaragoza: Prames, D.L. 2006. 285 p. + 23 mapas plegables
78.3 CAL pas

Calvo Eito, Constancio ; Calvo Pérez, Andrés. [Paseos y excursiones por la Val d'Echo : Echo, Siresa, Urdués y Embún : historias, costumbres y tradiciones de sus pueblos](#). Zaragoza: Prames, D.L. 2006. 401 p. + 43 mapas
78.3 CAL pas

San Román, Javier...[et al.] [El río Aragón](#). Zaragoza : Prensa Diaria Aragonesa, D.L. 2005. 64 p.
11.5 RIO ara

[Valles de Ansó y Echo : E-25 : Mapa y guía excursionista = Map & hiking guide](#). [Granollers] : Alpina, D.L. 2005. 59 p. + 1 mapa
78.3 VAL




Buesa Conde, Domingo J. ; Solano Rozas, José Luis ; Lampre Vitaller, Fernando. [Guía de San Juan de la Peña : \[Botaya, Santa Cruz de los Serós\]](#). Zaragoza: Prames, 2004. 126 p.
78.3 BUE gui

[Valle de Canfranc, Valle de Aisa : Candanchú, Astún : E-25 : Mapa y guía excursionista = Map & hiking guide](#). [Granollers] : Alpina, D.L. 2004. 61 p. + 1 mapa
78.3 VAL

[Dosmiles del Pirineo aragonés occidental. 2, De Canfranc a Sallent de Gállego, catálogo de cumbres e itinerarios de ascensión](#). Zaragoza : Beturián Ara, 2004. 299 p. + 1 mapa pleg. + 1 guía
78.3 DOS 2

[Dosmiles del Pirineo aragonés occidental. 1, De Ansó a Canfranc, catálogo de cumbres e itinerarios de ascensión](#). Zaragoza: Beturián Ara, 2003. 203 p. + 1 mapa + 1 guía
78.3 DOS 1

Angulo, Miguel. [Valle de Canfranc o alto valle del Aragón \[Peña Oroel, Anayet, Aspe, Collarada, Bisaurín : ascensiones, excursiones, travesías\]](#). Bilbao: Sua, 2003. 80 p. + 1 mapa
78.3 ANG val



[Ansó, Echo, Aragüés-Jasa : Mapa excursionista 1:40.000. Excursiones y ascensiones.](#) Zaragoza : Prames , 2002. 48 p. + 1 mapa.
78.3 ANS

Angulo, Miguel. [Belagua, Ansó, Echo \[ascensiones, excursiones, travesías\]](#) . Bilbao: Sua, 2002. 61 p. + 1 mapa
78.3 ANG bel


Coscolluela, Mario. [Valle del río Aragón : Jaca-Canfranc : Mapa excursionista 1:40.000 : Excursiones, paseos, ascensiones, actividades y servicios.](#) Zaragoza : Prames, 2002. 32 p.+ 1 mapa
78.3 COS val

Cruchaga, Javier. [San Juan de la Peña : Sierras de Sto. Domingo, Riglos... : mapa excursionista : 1:40.000 : paseos y excursiones.](#) Zaragoza : Prames, 2002. 32 p.+ 1 mapa
78.3 CRU san

Cruchaga, Javier. [El Monumento Natural de San Juan de la Peña : mapa excursionista : 1:40.000 : paseos y excursiones.](#) Zaragoza: PRAMES, 2001. 47 p. + 1 mapa
78.3 MON

Angulo, Miguel. [Pirineos : 1000 ascensiones. II de Somport a Vignemale.](#) San Sebastián : Elkarlanean, 2000. 321 p.
78.3 ANG pir 2

Latas, Óscar ; Navarro, José Miguel. [Serrablo : mapa excursionista : 1:40.000 : excursiones.](#) Zaragoza: Prames, 2000. 36 p. + 1 mapa.
78.3 LAT ser



López Lafuente, José Antonio ; Vicente Blasco, J.M. [GR 11 : senda pirenaica : Euskadi, Navarra, Aragón, Andorra, Catalunya.](#) Zaragoza : Prames, 2000. 252 p. + 47 mapas
78.3 LOP sen

López Lafuente, José Antonio ; Vicente Blasco, J. M. [GR 11 : senda pirenaica. Tramo aragonés.](#) Zaragoza : Prames, 2000. 107 p. + 14 mapas

78.3 LOP sen

Angulo, Miguel. [Pirineos : 1000 ascensiones. I de Hendaya a Somport.](#) San Sebastián : Elkarlanean, 1999. 363 p.
78.3 ANG pir 1

Viñuales Cobos, Eduardo. [Monumento natural de San Juan de La Peña.](#) Zaragoza: Diputación General de Aragón. Departamento de Agricultura y Medio Ambiente, [1999]. 43 p.
17.13 VIÑ mon

Cruchaga, Luis Javier. [Valles de Ansó, Echo y Aragüés : Bisaurín, Agüerri, Peña Forca, Pic d'Anie.](#) Zaragoza : Pirineo, 1998. 44 p. + 1 mapa
78.3 CRU val



Aznárez, Luis Antonio. [El Pirineo en Bici : \(el valle de Aragón\)](#). Zaragoza: Mira, 1993. 133 p.
78.3 AZN pir

El Camino en Aragón. Enlaces de interés

España fascinante: Camino Aragonés: 'legendario y olvidado' <http://bit.ly/2scSKl2>

El portal *España Fascinante*, de la [Fundación Zuloaga](#), incluye un apartado con información y consejos para realizar el Camino Francés a su paso por Aragón.

Canal de Berdún: Camino de Santiago <http://bit.ly/2tgq4xv>

El área de turismo de Canal de Berdún ha elaborado una sección en su web con información del camino a su paso por esta localidad.

Camino de Santiago por Aragón <http://www.caminodesantiagoporaragon.com/>

Sitio Web del Gobierno de Aragón dedicado al Camino de Santiago en Aragón

Las Guías. Asociación de amigos del Camino de Santiago en Zaragoza

<http://www.peregrinoszaragoza.org/LaGuia.htm>

Recopilación de guías de los diferentes Caminos elaboradas por la Asociación de amigos del Camino de Santiago en Zaragoza

Instituto Geográfico Nacional. Apartado naturaleza, cultura y ocio

<http://nco.ign.es/VisorNCOConMarco/>

El Instituto Geográfico Nacional nos ofrece este mapa interactivo con información detallada de todas las etapas del Camino.

Jaca en el Camino de Santiago Francés <http://www.jaca.com/caminodesantiago.htm>

Web dedicada a la difusión y promoción turística de la ciudad de Jaca, se centra en el tramo Somport-Jaca del camino francés.

El Camino de Santiago por Aragón <http://bit.ly/2rT9AYs>

Sitio web del Servicio de Juventud del Ayuntamiento de Zaragoza con información práctica dirigida a jóvenes, sobre el camino de Santiago a su paso por Aragón.

Rutas, visitas recomendadas e ideas: Camino de Santiago <http://bit.ly/2sdIoCI>

Portal web de la Asociación Turística del Valle del Aragón con diversos enlaces sobre el Camino en este valle del Pirineo aragonés.

El Camino de Santiago por la Jacetania <http://bit.ly/2sdzjtU>

Folleto editado por Gobierno de Aragón y la comarca de la Jacetania.

Experiencias turísticas: Camino de Santiago <http://bit.ly/2slGJZz>

Portal web de la Comarca de la Jacetania con información sobre rutas, poblaciones y monumentos relacionados con el camino.

El Camino de Santiago por la Jacetania <http://bit.ly/zu8BRuL>

Folleto editado por Comarca de la Jacetania con información sobre itinerarios, servicios y patrimonio cultural del Camino a su paso por este territorio.

Proyecto Life Stars (+20) <http://www.lifestarsplus20.eu/>

El proyecto *Life Stars (+20)* (LIFE12 ENV/ES/000138) Es un proyecto europeo promovido por la Fundación San Valero y aprobado por la Unión Europea en el marco del programa LIFE + - Política y Gobernanza Medioambiental-. tiene como objetivo específico demostrar el potencial de reducción de emisiones de CO₂ existente en el ámbito del sector turístico utilizando como plataforma de experimentación el Camino de Santiago.

Entidades y Asociaciones de Aragón relacionadas con el Camino de Santiago

Federación Española de Asociaciones de Amigos del Camino de Santiago.

<http://bit.ly/2oOYrD>

Asociación de amigos del Camino de Santiago en Zaragoza

<http://bit.ly/2sXkHDF>

Asociación Oscense de Amigos del Camino de Santiago

<http://caminodesantiagohuesca.es/>

Asociación de amigos del Camino de Santiago – Jaca

<http://www.jacajacobeas.com/>

Asociación de amigos del Camino de Santiago de Alcañiz

<http://bit.ly/2stNPB1>

Asociación de amigos de los Caminos de Santiago “San Macario” de Andorra (Teruel)

<http://caminosantiagoandorrateruel.blogspot.com.es/>

Recuperación y promoción del Camino de Santiago en Aragón

Artículos

Grasa, Ricardo. **El Camino francés tendrá uniformidad en todo su trazado.** *Diario del Alto Aragón*, 21/06/2017.

[Texto completo](#)

Navarro, Marcos. **Los peregrinos de Alcañiz reivindican la homologación de su tramo del Camino de Santiago.** *Diario de Teruel*, 19 de junio de 2017.

[Texto completo](#)

El Camino de Santiago francés por Aragón. *Heraldo de Aragón*, 16 de junio de 2017.

[Texto completo](#)

El Camino de Santiago en Aragón promociona el camino francés con una nueva web. Nota de prensa – Gobierno de Aragón, 23/01/2017

[Texto completo](#)

Aragón y Francia establecen estrategias conjuntas de trabajo para desarrollar el Camino de Santiago. *Aragón digital*, 11/09/2016.

[Texto completo](#)

Aragón y Francia trabajan para el desarrollo conjunto del Camino de Santiago. *Heraldo de Aragón*, 11/09/2016.

[Texto completo](#)

“Reandando el camino francés” recuperación del Camino de Santiago por Aragón. *Aragón hoy*, 05 de julio de 2016.

[Texto completo](#)

Benito Hernández Alegre. **Recuperación del Camino de Santiago en la margen derecha del río Aragón.** *Peregrino: revista del Camino de Santiago*, nº. 163, 2016, pág. 9

Embid Irujo, Antonio. **La afección del Camino de Santiago en Aragón por la realización de obras hidráulicas. El caso del recrecimiento del embalse de Yesa.** *El Camino de Santiago y otros itinerarios: cultura, historia, patrimonio, urbanismo, turismo, ocio y medio ambiente* / coord. por Juan Ramón Fernández Torres, Jesús José Prieto de Pedro, Joan Manuel Trayter Jiménez, 2014, pág. 779.

García Ureta, Agustín María. **Algunas consideraciones sobre el Camino de Santiago y el recrecimiento del embalse de Yesa.** *El Camino de Santiago y otros itinerarios: cultura, historia, patrimonio, urbanismo, turismo, ocio y medio ambiente* / coord. por Juan Ramón Fernández Torres, Jesús José Prieto de Pedro, Joan Manuel Trayter Jiménez, 2014, pág. 801-822.

López Ramón, Fernando. **La protección jurídica del camino de Santiago en Aragón.** *Annales: Anuario del Centro de la Universidad Nacional de Educación a Distancia de Barbastro*, nº 8-9, 1991-1992, págs. 67-76

[Texto completo](#)

Enlaces

[Jornadas internacionales: revitalización del Camino de Santiago francés a su paso por Aragón](#)

Organizadas por la Dirección General de Ordenación del Territorio del Departamento de Vertebración del Territorio, Movilidad y Vivienda del Gobierno de Aragón y la colaboración del Ayuntamiento de Jaca y la Asociación de Amigos del Camino de Santiago de Jaca.

[Directriz de Ordenación Territorial del Camino de Santiago \(en elaboración\)](#)

“Desde la Dirección General de Ordenación del Territorio se quiere poner en marcha un instrumento territorial que mejore el desarrollo de los pueblos por los que atraviesa el Camino. La figura elegida para concretar este proyecto, incorporando las futuras actuaciones y el reconocimiento y reparto de competencias entre los diferentes agentes, públicos, y privados, es la de una Directriz.”

[Restauración, Recuperación y Acondicionamiento del Camino de Santiago en Aragón.](#)

Ficha de la actuación, Ministerio de Fomento. La actuación comprende el proyecto de restauración y recuperación del tramo Somport-Jaca del Camino de Santiago con ampliación del itinerario hasta Artieda y Berdún.

Recuerda que puedes consultar este mismo listado en la sección *Publicaciones Propias* de nuestra web <http://www.zaragoza.es/ciudad/medioambiente/centrodocumentacion/glectura.htm> y acceder a los materiales *on line* con los que podrás ampliar información sobre este tema. Además si quieres profundizar o ampliar información en esta materia puedes utilizar el servicio de consultas del Centro de Documentación del Agua y el Medio Ambiente <http://bit.ly/1faHPvw>

Envíanos tus comentarios:

¿Qué te ha parecido esta selección? ¿Te ha resultado útil? ¿Conoces otros recursos sobre este tema?
Envíanos tus comentarios y sugerencias. Te invitamos a hacerlo a través de nuestro correo
cdama-documentacion@zaragoza.es

Ayuntamiento de Zaragoza. Centro de Documentación del Agua y el Medio Ambiente
Paseo Echegaray y Caballero, 18 – 50003 Zaragoza Tel. 976 72 60 87
cdama-gestion@zaragoza.es
www.zaragoza.es/medioambiente/centrodocumentacion

Esta Guía “**El Camino más natural. Camino de Santiago en Aragón**” realizada por el [Centro de Documentación del Agua y el Medio Ambiente](#) se encuentra bajo una Licencia Creative Commons ([Reconocimiento-NoComercial-CompartirIgual 3.0.](#))

