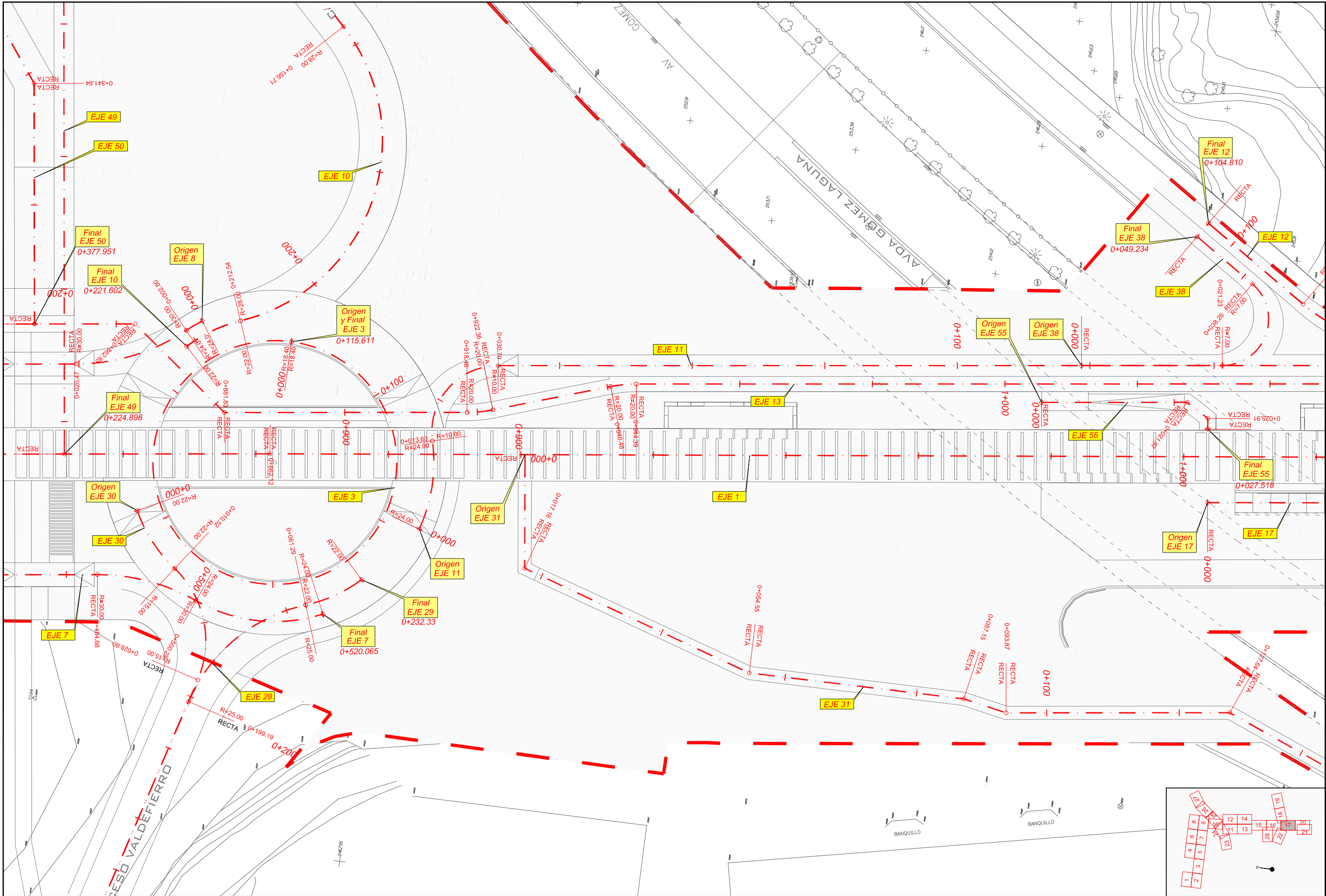


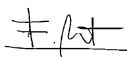









\\Server\TRABAJOS\ZARAGOZA\CORREDOR VERDE\_FASE2\vigentes\Adenda\_Texto\_Refundido\Plano06\_02\_PLANTACV2\_06\_02\_PLANTA\_DEFIN\_GEOMETRICA06\_02.dwg, hoja17, 13/01/2009 12:38:17, susana, Adobe PDF, A3, 11



<div>TITULO</div> <div>TEXTO REFUNDIDO</div> <div>Proyecto de Urbanización</div> <div>FASE II</div> <div>CORREDOR VERDE OLIVER- VALDEFIERRO</div>	<div>PROMOTOR</div> <div> <b>Zaragoza</b> AYUNTAMIENTO</div>	<div>ARQUITECTOS</div> <div>    </div> <div>TEÓFILO MARTÍN FRANCISCO BERRUETE CARLOS LABARTA GERARDO MOLPECERES CARLOS MARTÍN</div>	<div>INGENIEROS DE CAMINOS C. Y P.</div> <div>  </div> <div>JOAQUÍN BERNAD FÉLIX ROYO JOSÉ ANTONIO ALONSO</div>	<div>CÓDIGO DE PLANO</div> <div>6.2</div> <div>ADENDA</div> <div>HOJA 17 DE 28</div>	<div>DESIGNACIÓN</div> <div>DEFINICIÓN GEOMÉTRICA</div> <div>PLANTA</div>	<div>FECHA</div> <div>DICIEMBRE 2008</div> <div>ESCALA</div> <div>1 / 500</div> <div></div>
---	---	--	--	--	---	--