

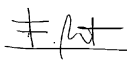







\\Server\TRABAJOS\ZARAZAR464_CORREDOR_VERDE_FASE2\vigentes\Adenda_Texto_Refundido\Plano06_02_PLANTACV2_06_02_PLANTA_DEFIN_GEOMETRICA.dwg, hoja13, 13/01/2009 12:32:59, susana, Adobe PDF, A3, 11



<div>TÍTULO</div> <div>TEXTO REFUNDIDO</div> <div>Proyecto de Urbanización</div> <div>FASE II</div> <div>CORREDOR VERDE OLIVER- VALDEFIERRO</div>	<div>PROMOTOR</div> <div> Zaragoza AYUNTAMIENTO</div>	<div>ARQUITECTOS</div> <div>    </div> <div>TEÓFILO MARTÍN FRANCISCO BERRUETE CARLOS LABARTA GERARDO MOLPECERES CARLOS MARTÍN</div>	<div>INGENIEROS DE CAMINOS C. Y P.</div> <div>  </div> <div>JOAQUÍN BERNAD FÉLIX ROJO JOSÉ ANTONIO ALONSO</div>	<div>CÓDIGO DE PLANO</div> <div>6.2</div> <div>ADENDA</div> <div>HOJA 13 DE 28</div>	<div>DESIGNACIÓN</div> <div>DEFINICIÓN GEOMÉTRICA</div> <div>PLANTA</div>	<div>FECHA</div> <div>DICIEMBRE 2008</div> <div>ESCALA</div> <div>1 / 500</div> <div>0 1 5</div>
---	---	--	--	--	---	--