

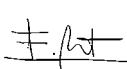








<p>TITULO</p> <p><b>TEXTO REFUNDIDO</b></p> <p>Proyecto de Urbanización</p> <p><b>FASE II</b></p> <p>CORREDOR VERDE OLIVER- VALDEFIERRO</p>	<p>PROMOTOR</p> <p> <b>Zaragoza</b> AYUNTAMIENTO</p>	<p>ARQUITECTOS</p> <p>    </p> <p>TEÓFILO MARTÍN FRANCISCO BERRUETE CARLOS LABARTA GERARDO MOLPEDERES CARLOS MARTÍN</p>	<p>INGENIEROS DE CAMINOS C. Y P.</p> <p>  </p> <p>JOAQUÍN BERNAD FÉLIX ROJO JOSÉ ANTONIO ALONSO</p>	<p>CÓDIGO DE PLANO</p> <p><b>17.1.1</b></p> <p>HOJA <b>12</b> DE <b>27</b></p>	<p>DESIGNACIÓN</p> <p><b>SERVICIOS DE COMPAÑÍAS PARTICULARES</b></p> <p><b>RED DE TELECOMUNICACIONES</b></p> <p><b>PLANTA GENERAL</b></p>	<p>FECHA</p> <p>NOVIEMBRE 2008</p> <p>ESCALA 1 / 500</p> <p>0 1 5</p>
---	---	--	--	--	---	---