LEYENDA

- TERRENO NATURAL
- TERRENO (VIARIO)
- RASANTE

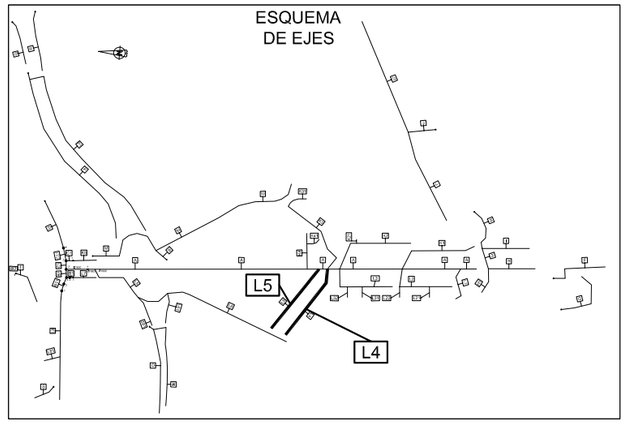

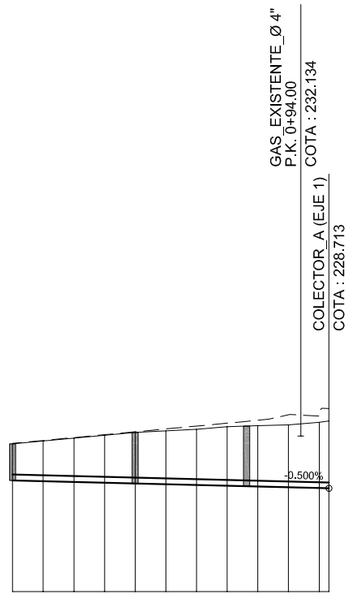

PLANO DE COMPARACION	222											
PENDIENTE	I= -0,005 en 103.18 m.											
TUBERIAS	HM 400mm. en 103.18 m.											
TIPO DE ZANJA												
COTAS ROJAS – DESMONTE	2.38	2.61	2.85	3.09	3.32	3.48	3.63	3.86	3.96	4.06	4.30	4.38
COTAS ROJAS – TERRAPLEN												
ORDENADAS – RASANTE	229.249	229.199	229.149	229.099	229.049	228.999	228.949	228.899	228.849	228.799	228.749	228.733
ORDENADAS – TERRENO	231.63	231.81	232.00	232.19	232.37	232.47	232.58	232.76	232.81	232.86	233.05	233.11
P.K.	0+000											
DISTANCIAS – ORIGEN	0.000	10.000	20.000	30.000	40.000	50.000	60.000	70.000	80.000	90.000	100.000	103.179
DISTANCIAS – PARCIALES	0.000	10.000	10.000	10.000	10.000	10.000	10.000	10.000	10.000	10.000	10.000	3.179
POZOS d= 0.000m.	P1 0.000	231.626	d= 39.967m.	P2 39.967	232.371	d= 36.389m.	P3 76.356	232.792				
		229.249			229.049			228.867				

COLECTOR L4 - EJE 8

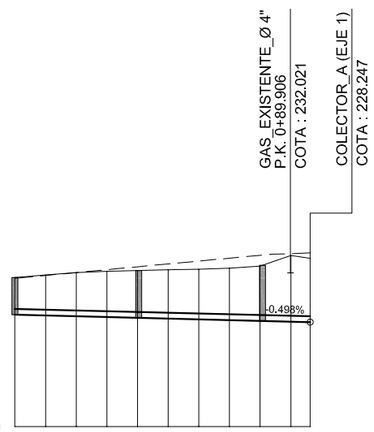

PLANO DE COMPARACION	222											
PENDIENTE	I= -0,005 en 109.93 m.											
TUBERIAS	HM 400mm. en 96.33 m.											
TIPO DE ZANJA												
COTAS ROJAS – DESMONTE	2.44	2.65	2.85	2.99	3.09	3.19	3.27	3.39	3.58	4.31	3.69	
COTAS ROJAS – TERRAPLEN												
ORDENADAS – RASANTE	229.288	229.239	229.189	229.139	229.089	229.039	228.990	228.940	228.890	228.840	228.810	
ORDENADAS – TERRENO	231.72	231.89	232.04	232.13	232.18	232.23	232.26	232.33	232.47	233.15	232.50	
P.K.	0+000											
DISTANCIAS – ORIGEN	0.000	10.000	20.000	30.000	40.000	50.000	60.000	70.000	80.000	90.000	96.330	
DISTANCIAS – PARCIALES	0.000	10.000	10.000	10.000	10.000	10.000	10.000	10.000	10.000	10.000	6.330	
POZOS d= 0.000m.	P1 0.000	231.724	d= 40.380m.	P2 40.380	232.183	d= 40.374m.	P3 80.754	232.520				
		229.288			229.087			228.886				

COLECTOR L5 - EJE 9

TITULO TEXTO REFUNDIDO Proyecto de Urbanización FASE II CORREDOR VERDE OLIVER- VALDEFIERRO	PROMOTOR Zaragoza AYUNTAMIENTO	ARQUITECTOS TEÓFILO MARTÍN · FRANCISCO BERRUETE · CARLOS LABARTA · GERARDO MOLPECERES · CARLOS MARTÍN	INGENIEROS DE CAMINOS C. Y P. JOAQUÍN BERNAD · FELIX ROYO · JOSÉ ANTONIO ALONSO	CÓDIGO DE PLANO 12.3 HOJA 5 DE 20	DESIGNACIÓN SANEAMIENTO PERFILES LONGITUDINALES COLECTORES "L4" y "L5"	FECHA NOVIEMBRE 2008 ESCALA E.V. 1 / 400 E.H. 1 / 2000	

\Server\TRABAJOS\AZARA464_CORREDOR_VERDE_FASE2\Vigentes\Planos\12_SANEAMIENTO\CV2_12_03_PERF_LONG.dwg, 07/11/2008 9:48:28, Administrador, Adobe PDF, A3, 1:1, Rosaura