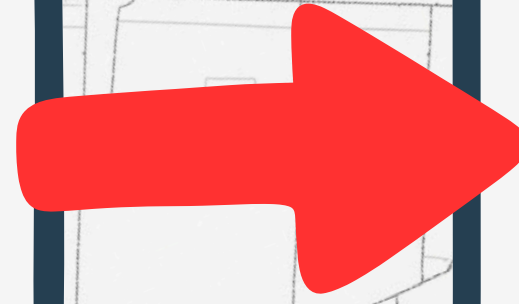
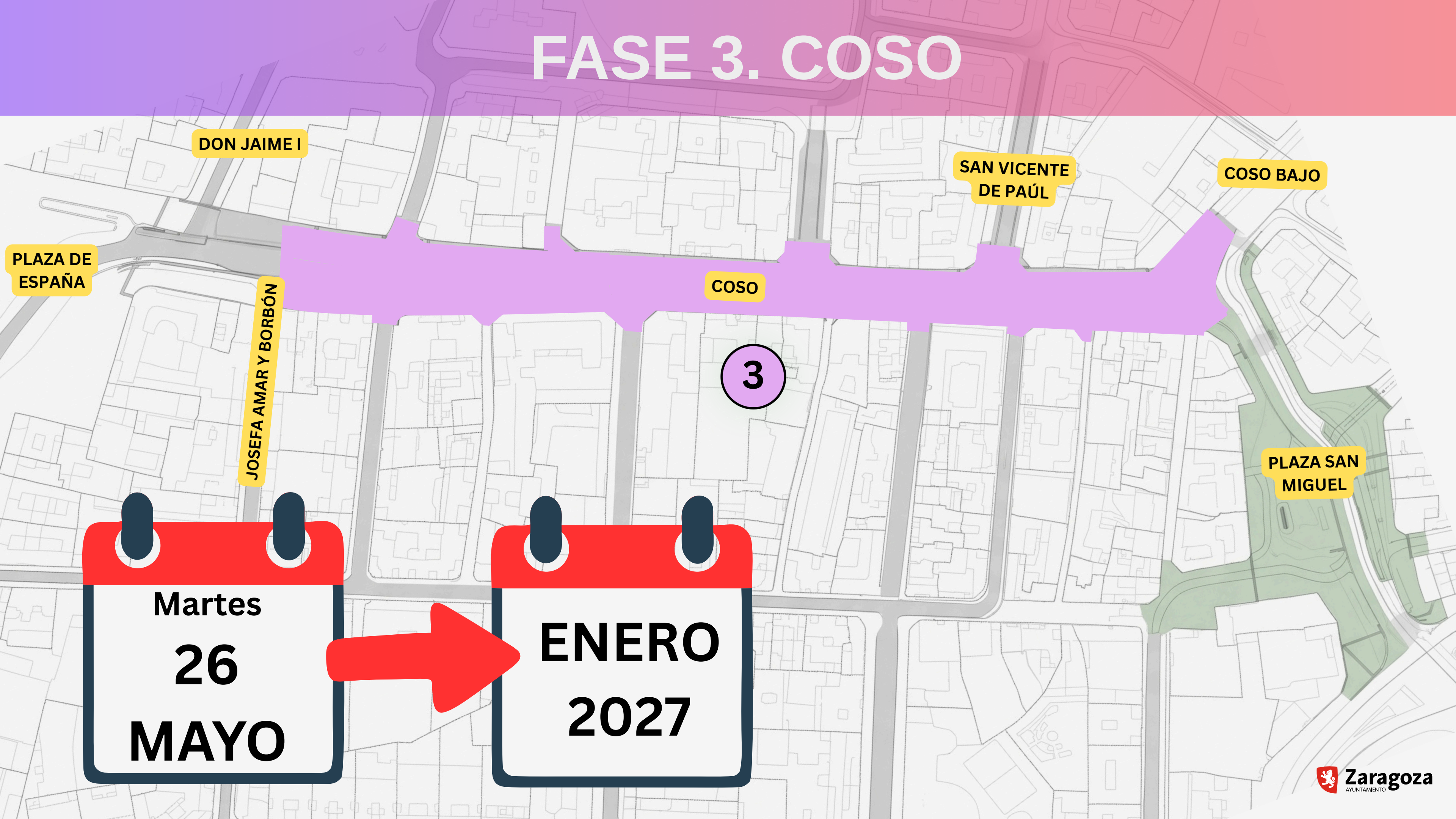


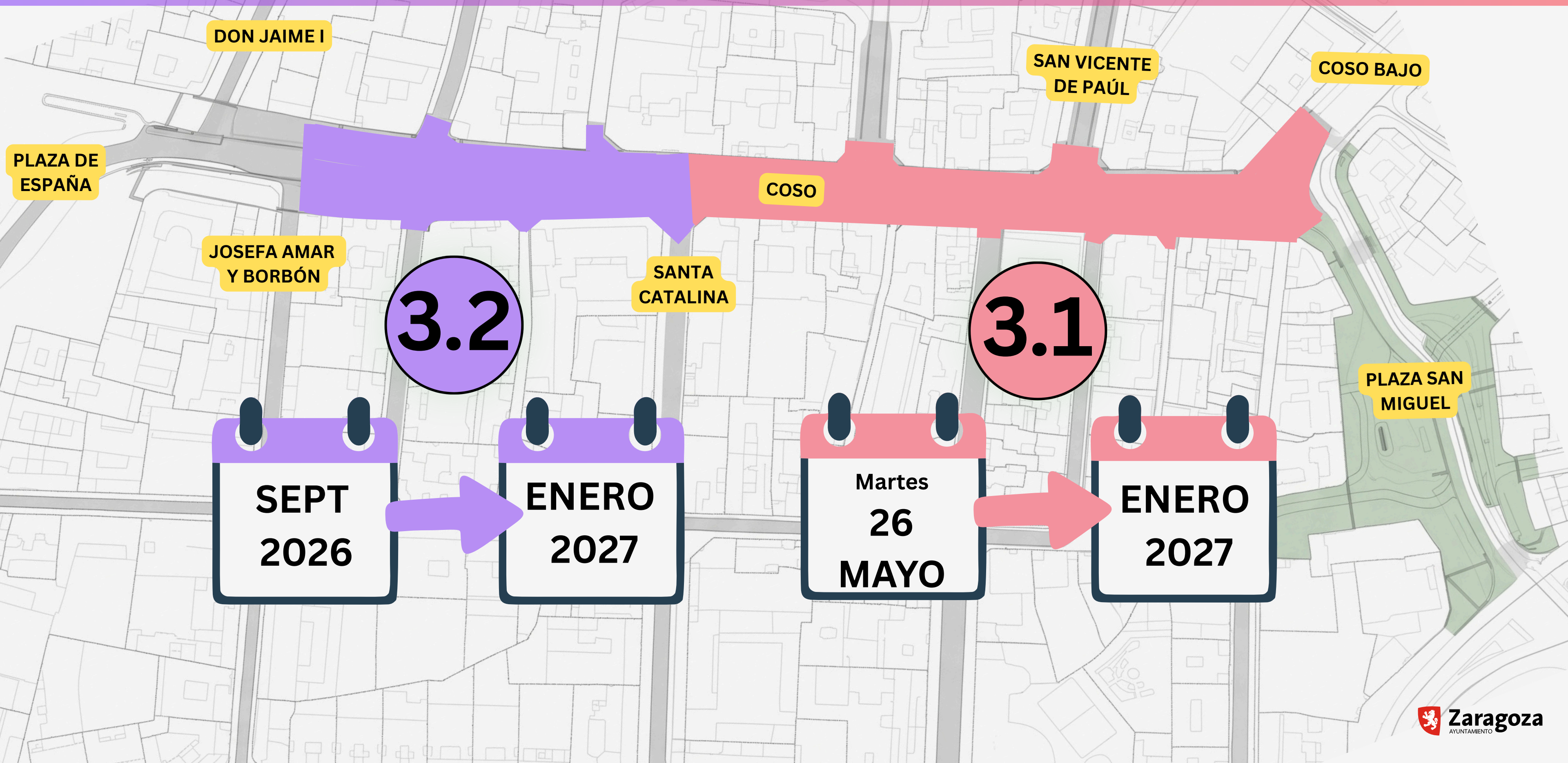
REFORMA INTEGRAL DEL COSO



FASE 3. COSO

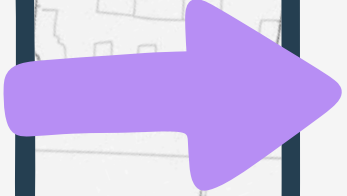


FASE 3. COSO. Tramos



3.2

**SEPT
2026**



**ENERO
2027**

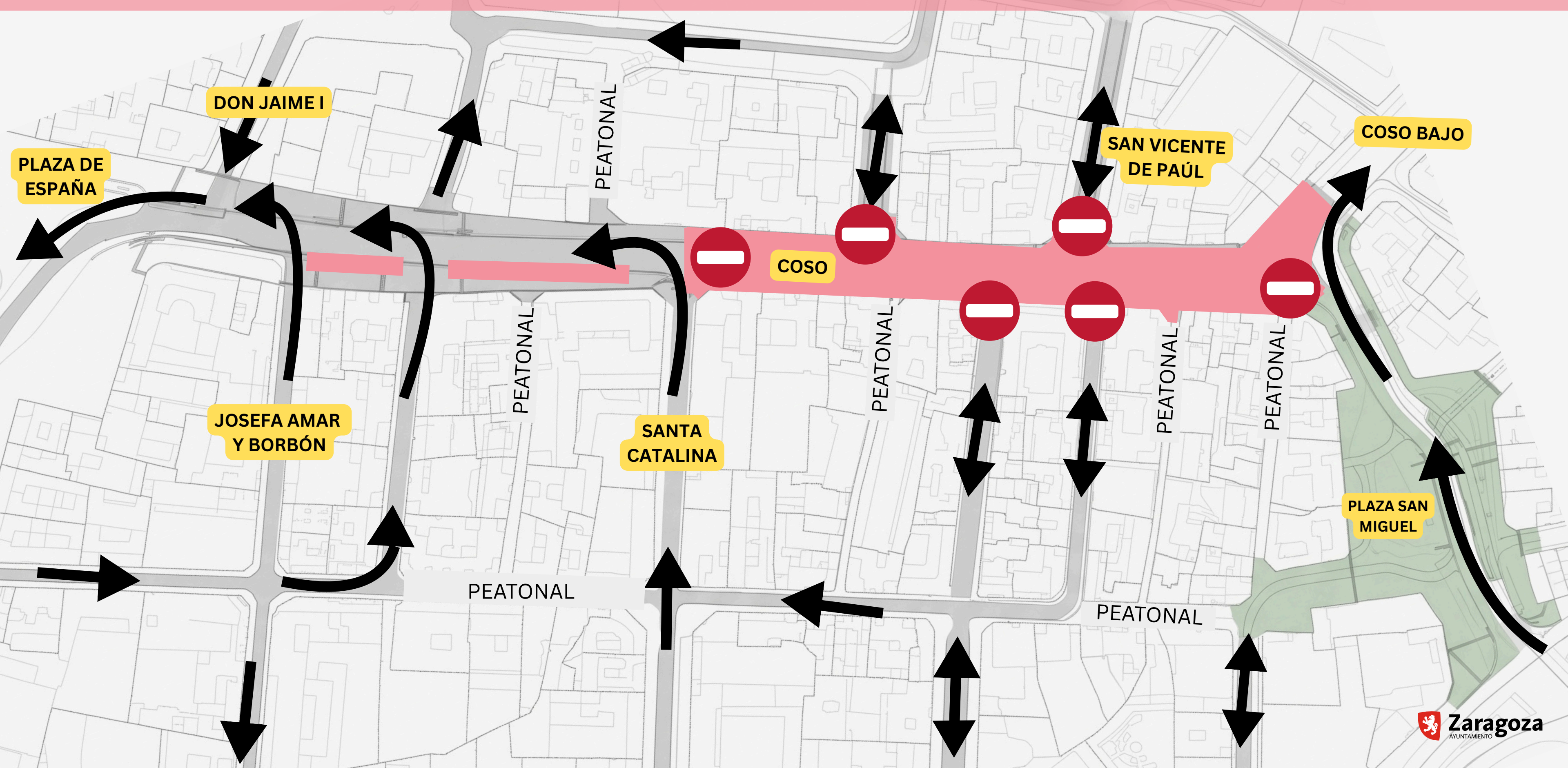
3.1

Martes
**26
MAYO**


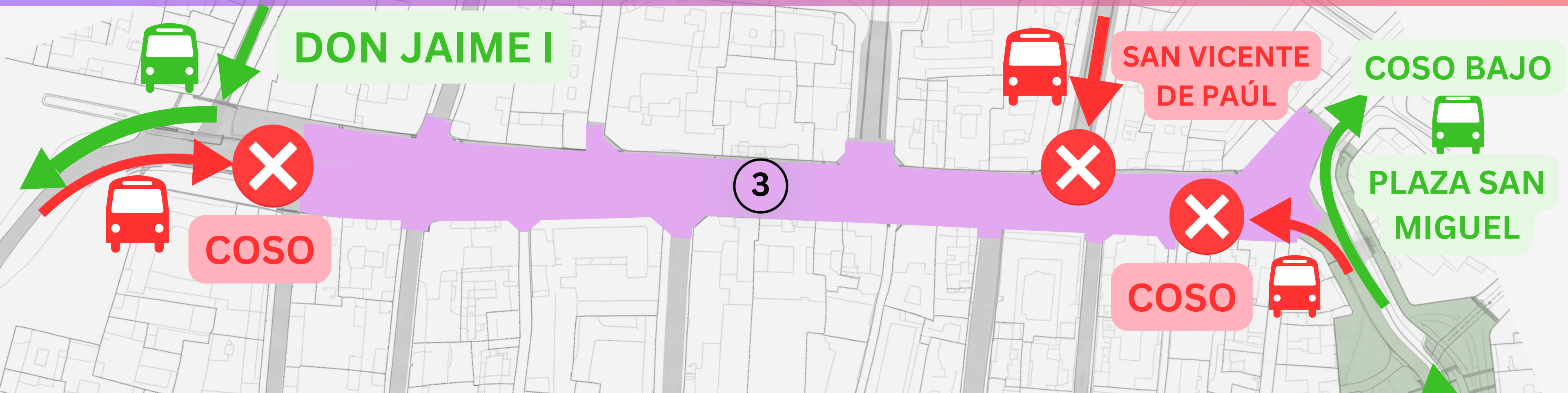


**ENERO
2027**

TRAMO 3.1. COSO



FASE 3. COSO. Autobuses



RECUPERAN PARTE RECORRIDO

29 39

CAMBIAN UN TRAMO DEL RECORRIDO

28 35 N1

CAMBIAN DOS TRAMOS DEL RECORRIDO

21 22 32



FASE 3. COSO. Autobuses urbanos



**RECUPERAN
PARTE DEL
RECORRIDO**

29

hacia San Gregorio

39

hacia Vadorrey

**Vuelven a usar
plaza de San Miguel
y Coso Bajo**




29




Recorrido habitual

39



Recorrido habitual




Sigue el desvío



Parada bus

FASE 3. COSO. Autobuses urbanos



CAMBIA UN TRAMO DEL RECORRIDO

28

No llega al Coso.
Ahora: **Puente de Piedra - Echegaray - Puente de Hierro**

- 28 ● Recorrido habilitado
- ✓ Nueva parada bus
- Recorrido suprimido
- ✗ Parada suprimida



FASE 3. COSO. Autobuses urbanos



CAMBIA UN TRAMO DEL RECORRIDO


35

Hacia Parque Goya
Constitución - Mina -
Asalto

- 35 ● Recorrido habilitado
- ✓ Nueva parada bus
- Recorrido suprimido
- ✗ Parada suprimida



FASE 3. COSO. Autobuses urbanos



CAMBIA UN TRAMO DEL RECORRIDO

N1

Hacia La Jota


Constitución - Mina - Plaza San Miguel

N1

- Recorrido habilitado
- ✓ Nueva parada bus
- Recorrido suprimido
- ✗ Parada suprimida



FASE 3. COSO. Autobuses urbanos



CAMBIA DOS TRAMOS DEL RECORRIDO

21

Hacia Barrio Jesús:

Constitución - Mina - San Miguel

Hacia Oliver-Miralbueno:


Alonso V - Asalto - Mina - Constitución

21

- Recorrido habilitado
- ✓ Nueva parada bus
- Recorrido suprimido
- ✗ Parada surpimida



FASE 3. COSO. Autobuses urbanos



CAMBIA DOS TRAMOS DEL RECORRIDO

22

Hacia Las Fuentes:

Constitución - Mina - San Miguel

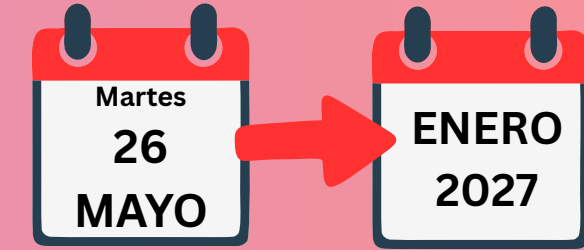
Hacia Oliver-Miralbueno:

Alonso V - Asalto - Mina - Constitución



- 22** ● Recorrido habilitado
- ✓ Nueva parada bus
- Recorrido suprimido
- ✗ Parada suprimida

FASE 3. COSO. Autobuses urbanos



CAMBIA DOS TRAMOS DEL RECORRIDO

32

Hacia Bombarda:

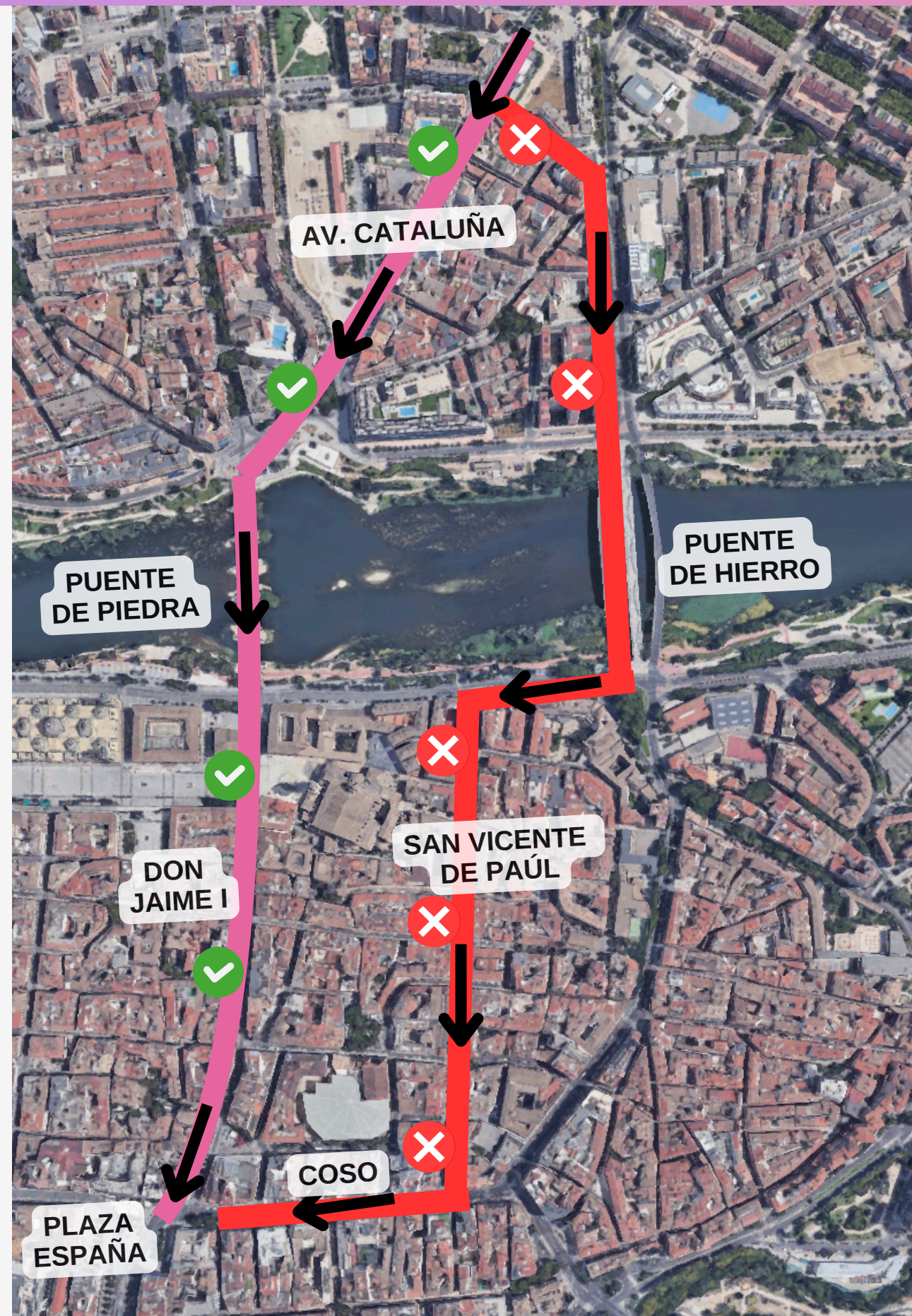
Puente de Piedra - Don Jaime

Hacia Santa Isabel:

Constitución - Mina - Asalto

32

- Recorrido habilitado
- ✓ Nueva parada bus
- Recorrido suprimido
- ✗ Parada surpimida




FASE 3. COSO. Autobuses metropolitanos



CAMBIAN SU LLEGADA AL CENTRO



- ZARAGOZA - VILLAMAYOR (210)
- ZARAGOZA-ALFAJARÍN-VILLAFRANCA DE EBRO-OSERA DE EBRO (211, 211B, 213, 214 y 214B)
- ZARAGOZA-MOVERA-PASTRIZ (201, 201B, 201C, 212 Y 212B)



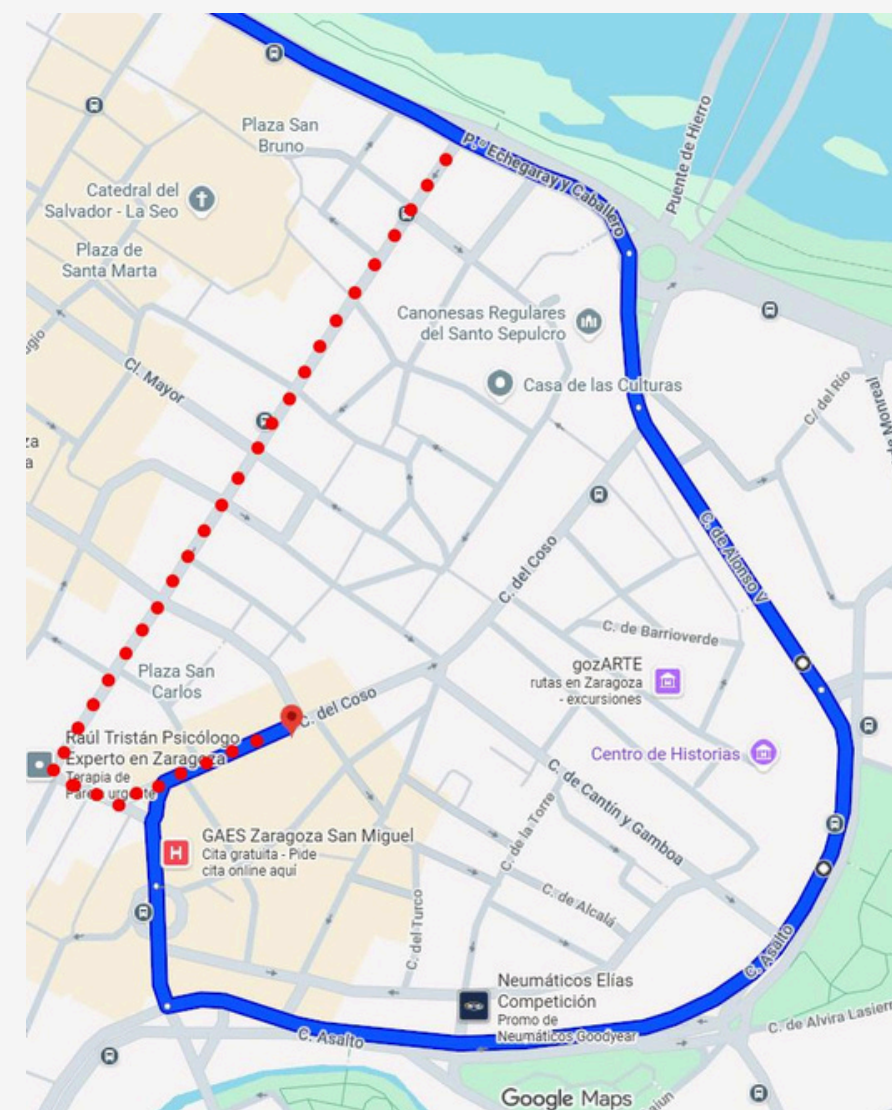
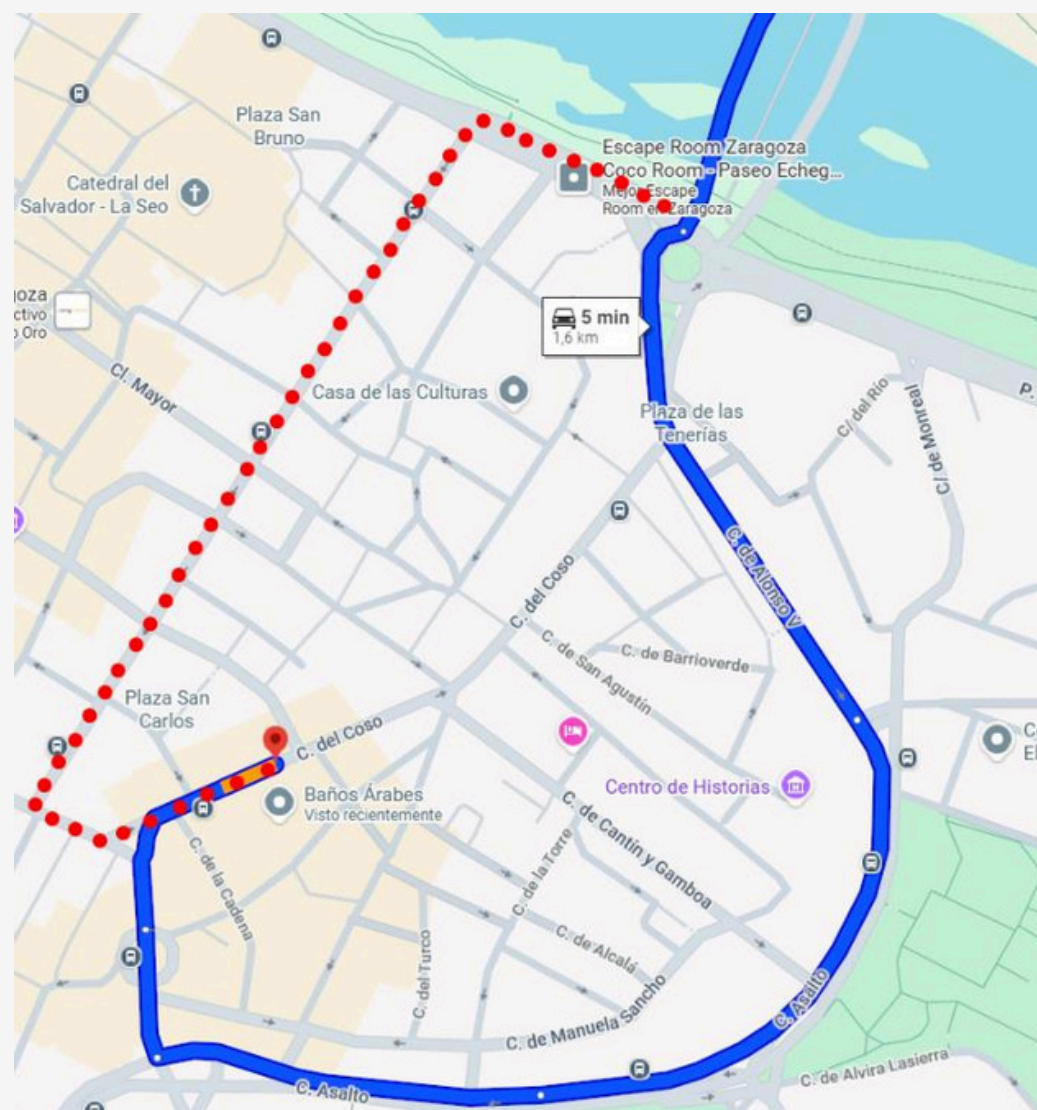
- NOCTURNO: ZARAGOZA-ALFAJARÍN-VILLAFRANCA DE EBRO-OSERA DE EBRO (N22)
- NOCTURNO: ZARAGOZA-MOVERA-VILLAMAYOR-PASTRIZ (N21 y N21B)



Actual recorrido:
llegada por San Vicente de Paúl hasta Coso Bajo

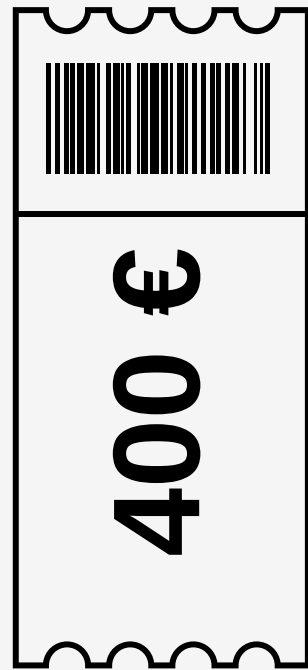


Nuevo recorrido:
llegada por
Alonso V - Asalto -
plaza San Miguel
hasta Coso Bajo



PLAN DE APOYO AL COMERCIO

AYUDAS ECONÓMICAS DIRECTAS



- **Bono Mensual de 400€:** Recibe esta ayuda al acreditar una bajada de facturación mensual de 400€ o más respecto al año anterior en cualquiera de los trimestres, y justificas gastos por esa misma cantidad.
- **¿Dónde aplica?** Para negocios a pie de calle, en planta baja y con acceso directo, afectados por pérdida de accesibilidad o visibilidad.
- **Dirigido a:** Personas físicas y microempresas (con excepciones como bancos u hoteles).

EXENCIONES FISCALES ¡PAGA MENOS IMPUESTOS!



- **IBI (Impuesto de Bienes Inmuebles):**

¡Ahorra hasta un 95%!

La bonificación es proporcional a la duración de la afectación, desde el 25% (hasta 3 meses), 50% (3 a 6 meses), 75% (6 a 9 meses), hasta el 95% (a partir de 9 meses).

Nota: Si tu local es alquilado, el propietario deberá aplicar una rebaja de renta equivalente a la bonificación.

- **IAE (Impuesto de Actividades Económicas):**

Si las obras duran más de 3 meses:

- Entre 3 y 6 meses: 10%
- Entre 6 y 12 meses: 15%
- Más de 12 meses: 25%

TODA LA INFORMACIÓN



Está disponible el **Canal de Difusión de WhatsApp** directo para el ciudadano.

Aquí se puede:

- Consultar los **últimos progresos** de la obra con información clara y concisa.
- Ver fotos y vídeos de los **avances en tiempo real**.
- Conocer cambios en la planificación, **cortes de tráfico o desvíos** tan pronto se anuncien.