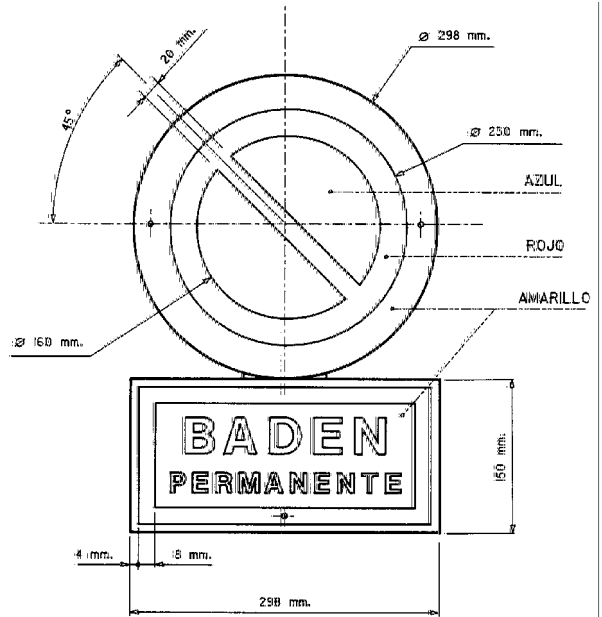
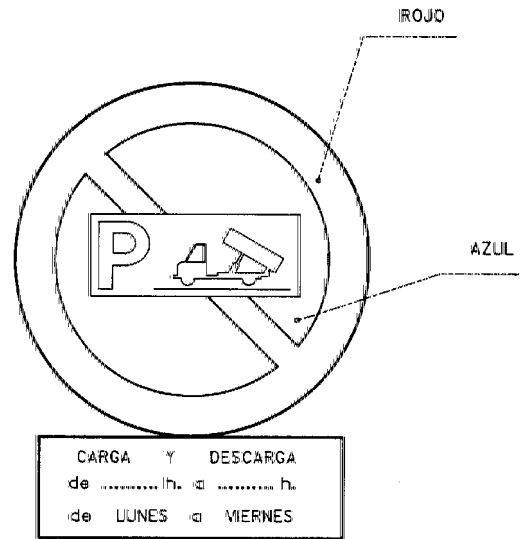


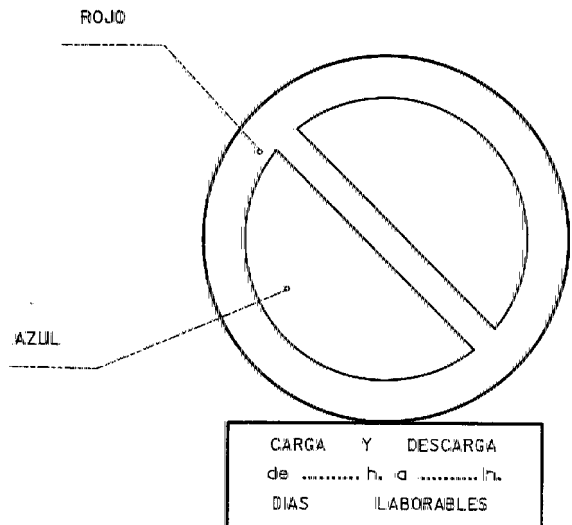
APENDICES



ORDENANZA GENERAL DE TRAFICO
ANEXO N.º 1 Art. 5.b

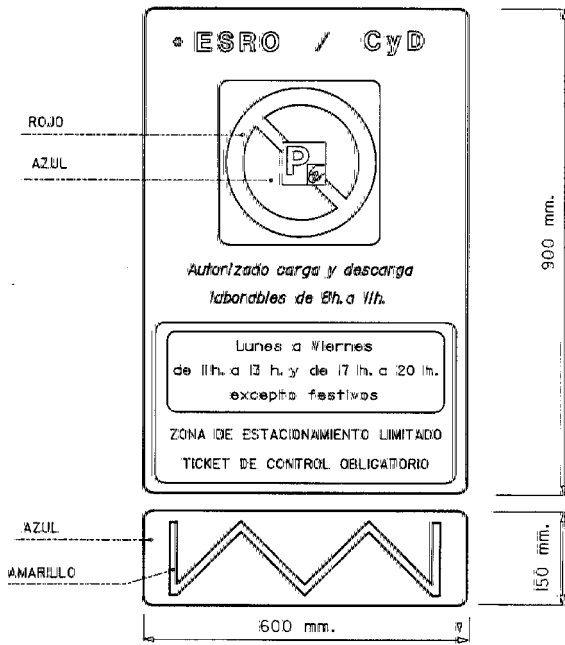


ORDENANZA GENERAL DE TRAFICO ART. 22.a
ANEXO N.º 1 Art. 7.e



ORDENANZA GENERAL DE TRAFICO ART. 22.b
ANEXO N.º 1 Art. 7.e

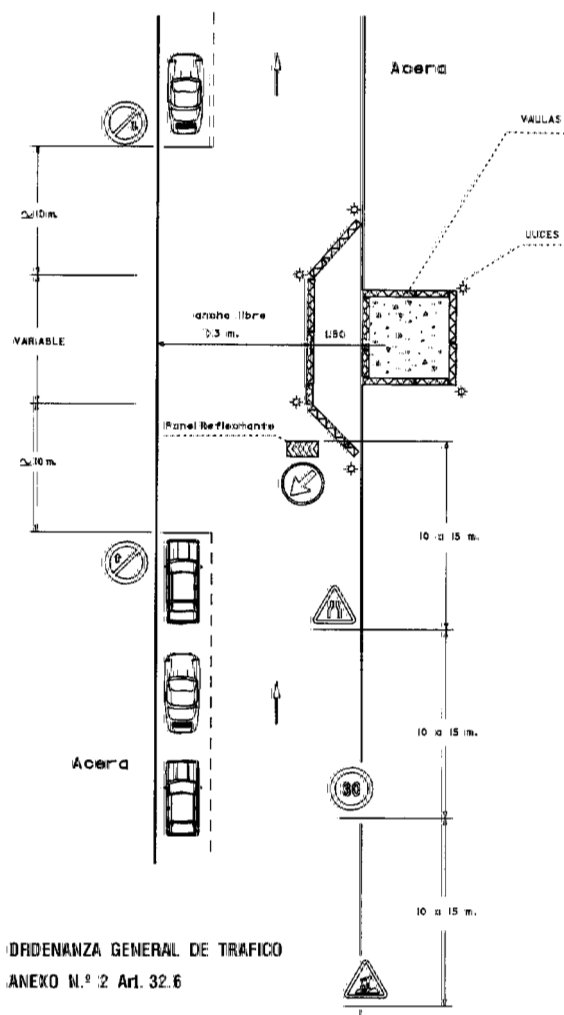
• ESRO © ESRE



ORDENANZA GENERAL DE TRAFICO ART. 22.c
 ANEXO N.º 1 Art. 7.e

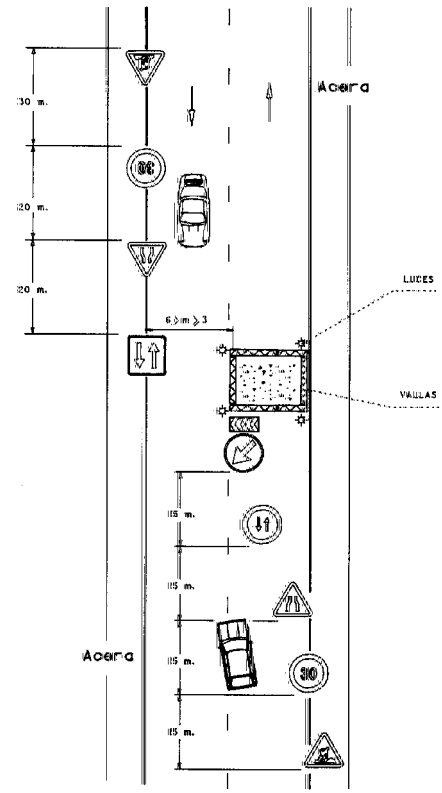
• PASO PROTEGIDO PEATONES

Prohibir estacionamientos, a les precise, para dejar ancho superior a 3 metros



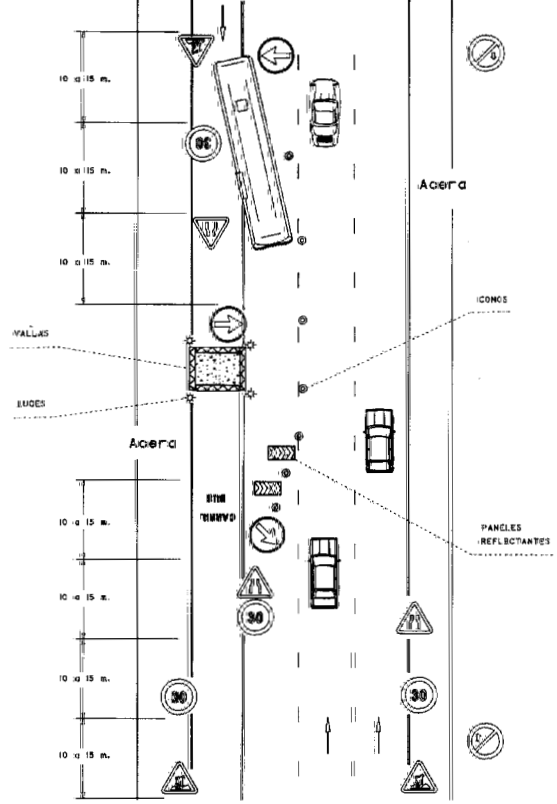
ORDENANZA GENERAL DE TRAFICO
 ANEXO N.º 2 Art. 32.6

• SEÑALIZACION DE PASO ALTERNATIVO EN VIAS DE DOBLE SENTIDO DE CIRCULACION, CUANDO NO SEA POSIBLE MANTENER 3m. DE CALZADA LIBRES PARA CADA UNO DE LOS SENTIDOS DEL TRAFICO



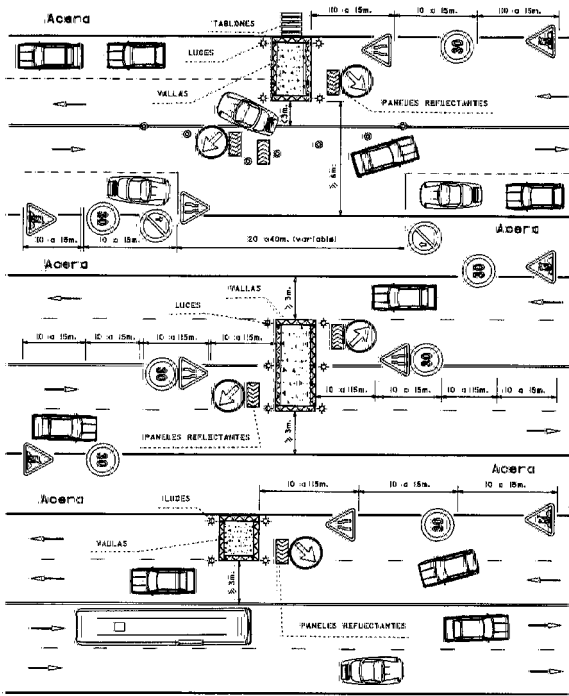
ORDENANZA GENERAL DE TRAFICO
 ANEXO N.º 2 Art. 32.3

• SEÑALIZACION DE OBRAS QUE AFECTAN AL CARRIL BUS CUANDO SU SENTIDO DE CIRCULACION ES INVERSO AL DEL TRAFICO GENERAL



ORDENANZA GENERAL DE TRAFICO
 ANEXO N.º 2 Art. 32

SEÑALIZACIÓN EN VIAS DE DOBLE SENTIDO DE CIRCULACION CUANDO PUEDAN MANTENERSE AL MENOS 3m. DE ANCHURA DE CALZADA LIBRE PARA CADA UNO DE LOS SENTIDOS DE TRAFICO



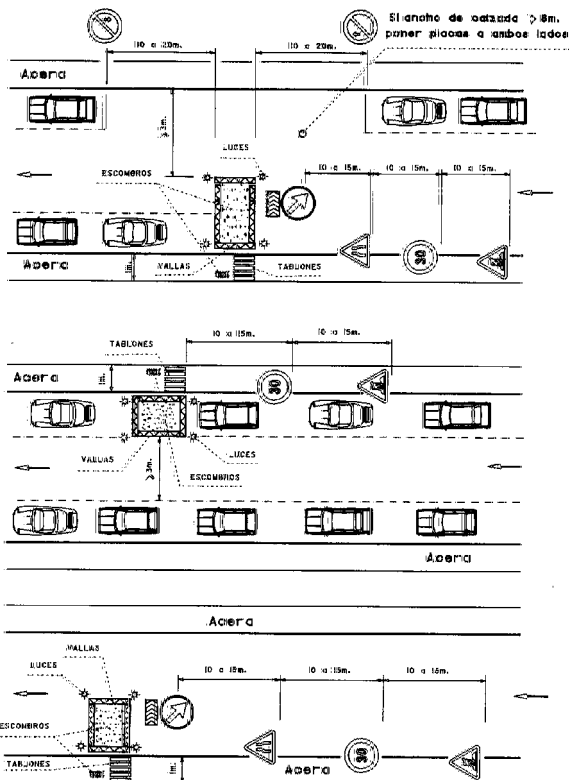
ORDENANZA GENERAL DE TRAFICO ANEXO N.º 2 Art. 32.3

TARJETA DE PERMISO ESPECIAL DE ESTACIONAMIENTO PARA MINUSVALIDOS	
AÑO	
Tarjeta concedida a favor de : D. con D.N.I. n.º Para ser usada con el vehículo matriculado	
FIRMA Y SELLO	

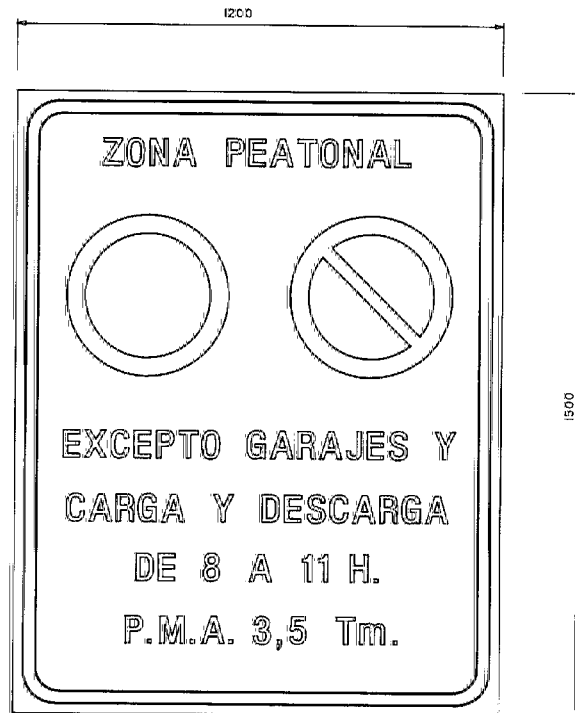
ORDENANZA GENERAL DE TRAFICO ANEXO IN.º 2 Art. 64

ROJO
AZUL

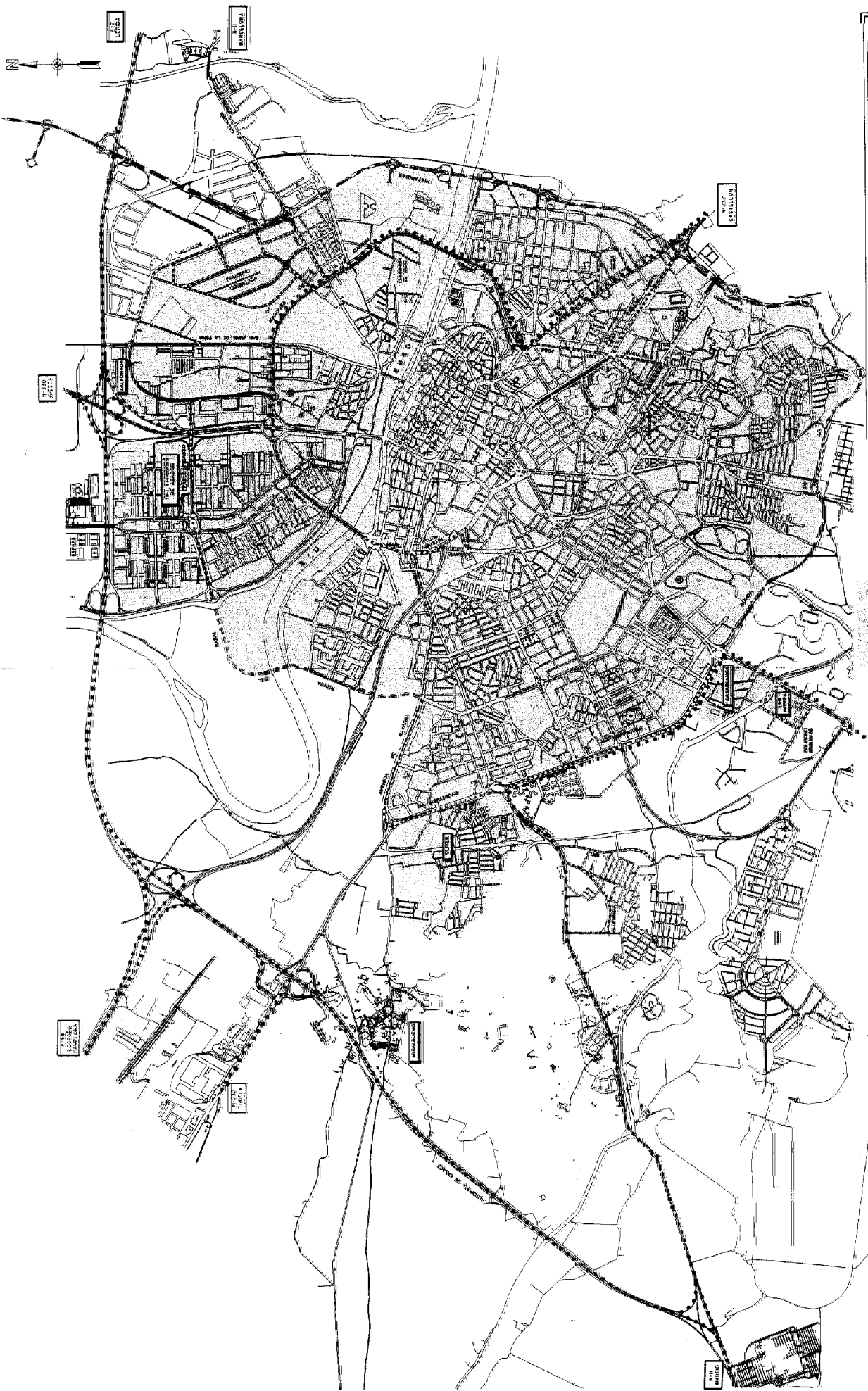
SEÑALIZACIÓN EN VIAS DE SENTIDO UNICO




ORDENANZA GENERAL DE TRAFICO ANEXO N.º 2 Art. 32.2 y 32.4



ORDENANZA GENERAL DE TRAFICO Escala 1:10 ANEXO IN.º 3 Punto 6.A



 AYUNTAMIENTO DE ZARAGOZA SERVICIO DE TRAFICO		ORDENANZA GENERAL DE TRAFICO ANEXO nº 3	
ESCALA	1:10.000	PLANO Nº	114B
DESBUADO	IMPOMEIRO	PERMITE	LIMITACIONES A LA CIRCULACION DE VEHICULOS DE P.M.A.
FECHA	08.12.91	FECHA	29C SUPERIOR A 12,5 T m.

ZONAS CON PROHIBICION DE CIRCULACION


VIAS DE CIRCULACION

VIAS DE CIRCULACION PARA VEHICULOS DE TRANSPORTE DE MERCANCIAS PELIGROSAS

Nº 28 VALDOSA

Nº 28 VALDOSA



 AYUNTAMIENTO DE SAGUNTO SERVIDOR DE TIENEER	ASUNTO: ORDENANZA GENERAL DE TRÁFICO ANEXO nº 4		PLANO: VÍAS DE MALLA BÁSICA 0 ATENCIÓN PREFERENTE
	ESCALA: 1:25.000	DIBUJADO: JIMROMERO	
FECHA: 07.12.97			