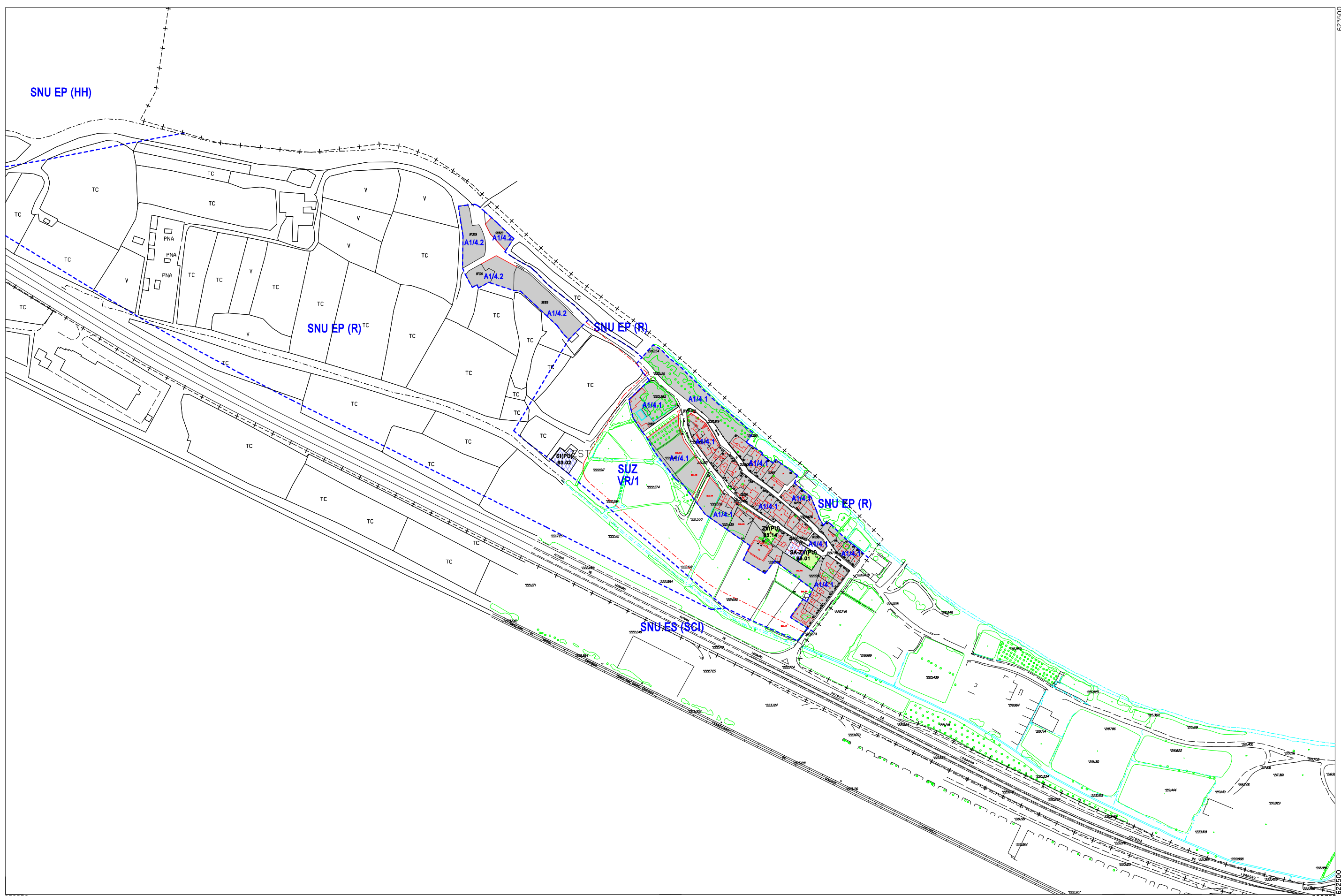


TEXTO REFUNDIDO APROBADO DEFINITIVAMENTE EL 13-12-02



659250

660750



SUELO URBANO CONSOLIDADO		SUELO URBANO NO CONSOLIDADO	
A1*	B*	E	
A2*	C1	H1	
A3*	C2	H2	
AA*	D1	F, G, K	Área de Intervención
AB*	D2	AC	Área de Convenio

(* Grado)

SUELO URBANIZABLE	
SUZ	No Delimitado
SUZ (D)	Delimitado

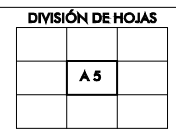
SISTEMAS GENERALES	
SGU	Urbano
SGUZ	Urbanizable
SGNU	No Urbanizable

SUELO NO URBANIZABLE ESPECIAL	
SNU EN (**)	Ecosistema Natural
SNU EP (**)	Productivo Agrario
SNU EC	Patrimonio Cultural
SNU ET	Transición al Ebro
SNU ES (**)	Sectorial y Complementaria


(** Categoría)

GENÉRICO	
SNU G (C)	Cuevas
SNU G (VT)	Vertido y Tratamiento de Residuos
SNU G (NRT)	Núcleos Rurales Tradicionales

	Planeamiento Recogido
	Límite de área
	Zona verde
	Equipamientos y Servicios
	Parcela edificable
	Nueva alineación
	Espacio libre privado



A 5 CALIFICACIÓN Y REGULACIÓN DEL SUELO



PLAN GENERAL DE ORDENACIÓN URBANA DE ZARAGOZA

ESCALA 1/4.000