



FEBRERO 2016

669.225

671.100

4.621.750



- SUELO URBANO**
- A 1
 - A 2
 - A 3
 - A 4
 - B
 - C
 - D
 - E
 - A 6, H
 - Áreas F y G
 - Áreas K
- SUELO URBANIZABLE**
- Residencial
 - Usos Productivos
- PLANEAMIENTO RECOGIDO**
- Residencial
 - Otros Usos

- SUELO NO URBANIZABLE GENÉRICO**
- Cuevas
 - Tratamiento Residuos
 - Núcleos Rurales Tradicionales
- ESPECIAL**
- Sotos y Riberas
 - Otros Espacios
 - Cauces y Canales
 - Masas Arbóreas
 - Replacación Forestal

- Vaguadas y Barrancos
- Suelo Estepario
- Huerta Honda
- Regadio Alto
- Secano Tradicional
- Vales
- Áreas de la Defensa
- Patrimonio Cultural
- Transición al Ebro
- Vías Pecuarias
- Vial
- Ferrocarril
- Límite Servidumbre Aeronáutica
- Zona verde
- Equipamiento
- Terminales de Transporte y Actividades Logísticas
- Caminos

ESQUEMA DE SITUACIÓN

10	11	12
19	20	21

ESCALA 1/5.000

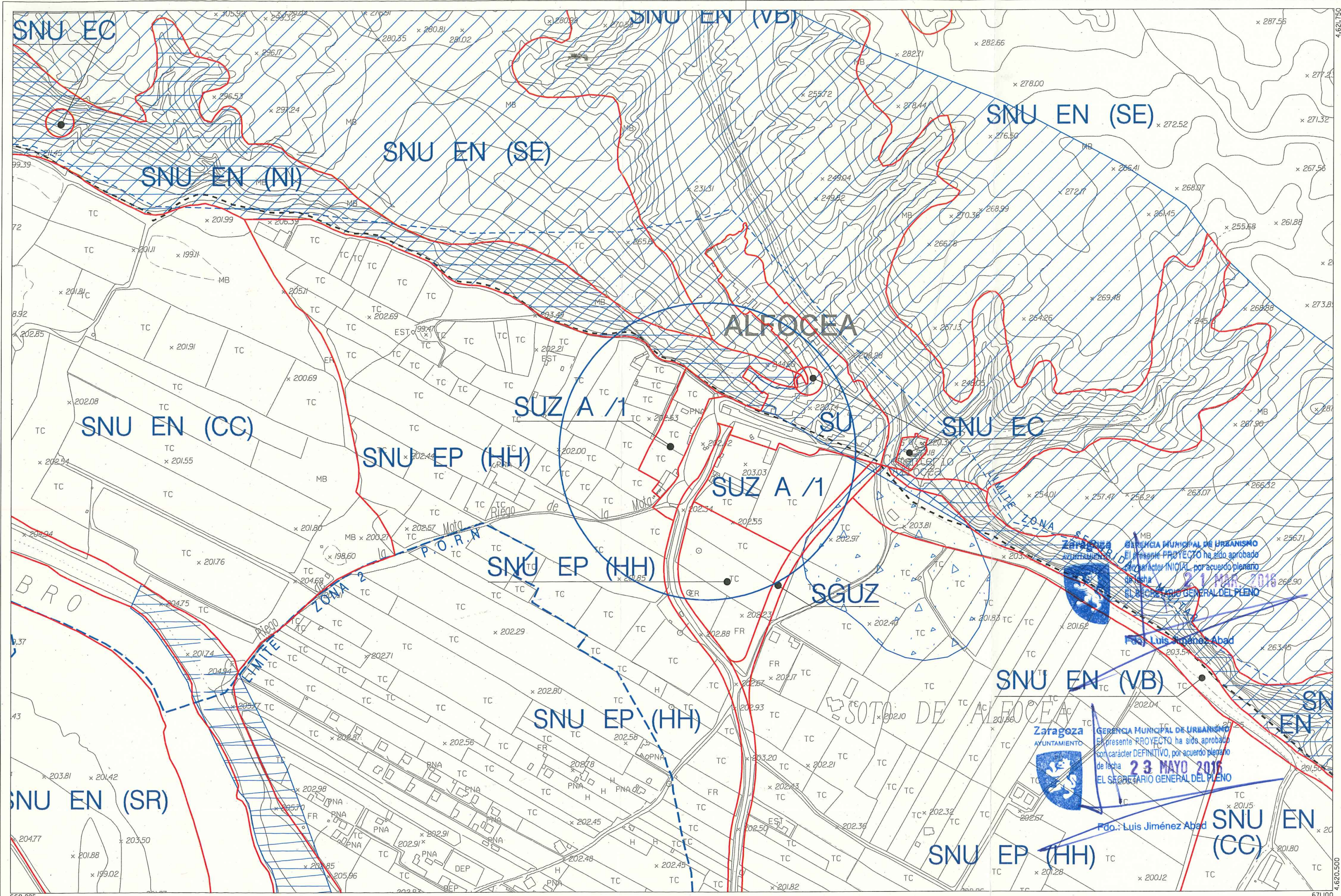
C. E. Parque de ALFOCEA

NUEVA ORDENACIÓN

0 50 100 200 m

Zaragoza AYUNTAMIENTO
 GERENCIA MUNICIPAL DE URBANISMO
 El presente PROYECTO ha sido aprobado con carácter INICIAL, por acuerdo plenario de fecha 23 MAYO 2016
 EL SECRETARIO GENERAL DEL PLENO
 Edo. Luis Jiménez Abad

Zaragoza AYUNTAMIENTO
 GERENCIA MUNICIPAL DE URBANISMO
 El presente PROYECTO ha sido aprobado con carácter DEFINITIVO, por acuerdo plenario de fecha 23 MAYO 2016
 EL SECRETARIO GENERAL DEL PLENO
 Edo. Luis Jiménez Abad



FEBRERO 2016



Suelo Urbano
SU Consolidado
SU (NC) No Consolidado
Suelo Urbanizable
SUZ (D) Delimitado
SUZ No Delimitado

Suelo No Urbanizable Especial (Categoría)**
SNU EN ()** Ecosistema Natural
SNU EP ()** Productivo Agrario
SNU EC Patrimonio Cultural
SNU ET Transición Tramo Urbano del Ebro
SNU ES ()** Sectorial y Complementaria

Suelo No Urbanizable Genérico
SNU G (C) Cuevas
SNU G (AL) Actividades Logísticas
SNU G (MT) Vertido, Tratamiento, Recuperación y Valoración de Residuos
SNU G (NRT) Núcleos Rurales Tradicionales

Sistema General
SGU Urbano
SGUZ Urbanizable
SGNU No Urbanizable

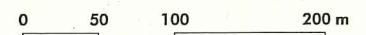
ESQUEMA DE SITUACIÓN

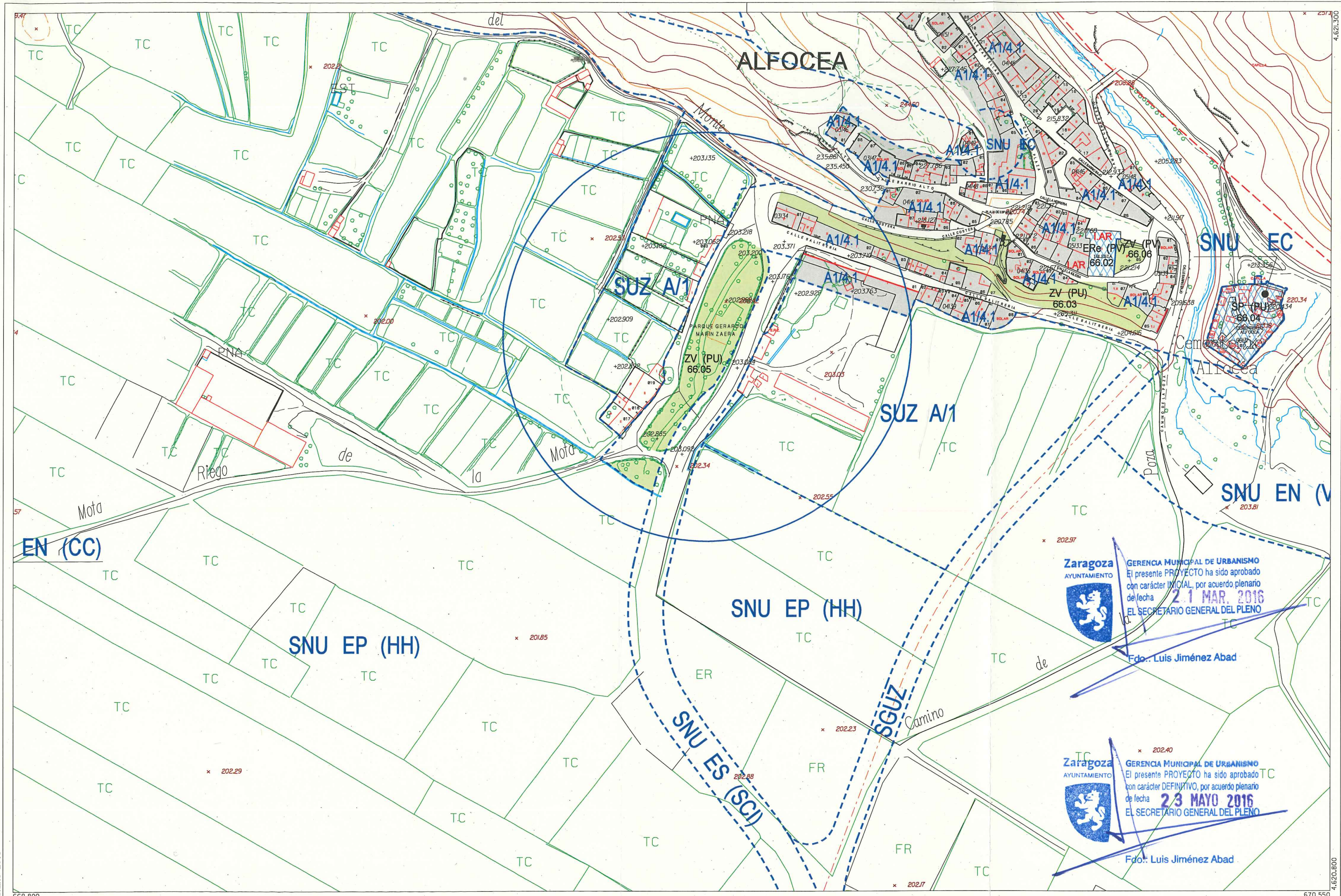
10	11	12
19	20	21

C. E. Parque de ALFOCEA

NUEVA ORDENACIÓN

ESCALA 1/5.000





FEBRERO 2016

669.800

670.550



SUELO URBANO	
CONSOLIDADO	NO CONSOLIDADO
A1*	B *
A2*	C 1
A3*	C 2
A4*	D 1
A6*	D 2
(* Grado)	
E	H 1
F, G, K	H 2
AC	Área de Intervención
AC	Área de Convenio

SUELO URBANIZABLE	
SUZ	No Delimitado
SUZ (D)	Delimitado
SISTEMAS GENERALES	
SGU	Urbano
SGUZ	Urbanizable
SGNU	No Urbanizable

SUELO NO URBANIZABLE	
ESPECIAL	
SNU EN (*)	Ecosistema Natural
SNU EP (**)	Productivo Agrario
SNU EC	Patrimonio Cultural
SNU ET	Transición al Ebro
SNU ES (**)	Sectorial y Complementaria
(** Categoría)	


GENÉRICO	
SNU G (C)	Cuevas
SNU G (VT)	Vertido y Tratamiento de Residuos
SNU G (NRT)	Núcleos Rurales Tradicionales

Planeamiento Recogido
Límite de área
Zona verde
Equipamientos y Servicios
Parcela edificable
Nueva alineación
Espacio libre privado

ESQUEMA DE SITUACIÓN	
G7	

C. E. Parque de ALFOCEA
NUEVA ORDENACIÓN

ESCALA 1/2.000



Zaragoza
AYUNTAMIENTO
El presente PROYECTO ha sido aprobado con carácter PROVISIONAL, por acuerdo plenario de fecha **21 MAR. 2016**
EL SECRETARIO GENERAL DEL PLENO
Fdo.: Luis Jiménez Abad

Zaragoza
AYUNTAMIENTO
El presente PROYECTO ha sido aprobado con carácter DEFINITIVO, por acuerdo plenario de fecha **23 MAYO 2016**
EL SECRETARIO GENERAL DEL PLENO
Fdo.: Luis Jiménez Abad